LE PETIT ATLAS MARITIME

RECUEIL DE CARTES ET PLANS DES QUATRE PARTIES DU MONDE

Cinquieme Volume

Contenant

LES COSTES DE FRANCE

ET

LES PLACES MARITIMES

Sur l'Ocean et sur la Méditerranée

1764

NK
912
B444p
v.3

Table des Cartes et Plans du V.e Volume

1. *Carte Générale du Royaume de France*
2. *Costes de France et d'Espagne sur l'Ocean et sur la Mer Mediterranée*
3. *Carte de la Manche*
4. *Costes de Flandres et de Picardie depuis Nieuport jusqu'a Calais*
5. *Rade de Dunkerque et ses Bancs*
6. *Dunkerque, Mardik, et leurs Canaux*
7. *Ville de Dunkerque*
8. *Ville de Gravelines*
9. *Costes de Picardie depuis Calais jusqu'à Grofliers*
10. *Costes et Rades de Calais et Environs*
11. *Ville de Calais*
12. *Fort de Nieulay et Environs*
13. *Ville d'Ambleteuse*
14. *Rades de Boulogne et Environs*
15. *Ville de Boulogne*
16. *Entrées de la Canche jusqu'a Montreuil*
17. *Costes de Picardie et Normandie depuis Grofliers jusqu'à Criel.*
18. *Entrées de la Somme et la Coste aux environs*
19. *Cours de la Somme depuis S.t Vallery jusqu'à Abbeville*

31683

20. Plan du Crotoy et de St Vallery
21. Carte de la Normandie et de la Bretagne
22. Plan de Treport
23. Costes de Normandie depᵗ Dieppe jusqᵗ Havre
24. Costes et Rades de Dieppe et environs
25. Ville de Dieppe
26. Bourg et Port de St Vallery en Caux
27. Plan de Fecamp
28. Costes de Normandie depᵗ le Havre jusqᵗ la Hougue
29. Entrées de la Riviere de Seine jusqu'à Quillebœuf
30. Cours de la Seine depuis Quillebœuf jusqu'au Port St Ouen
31. Plan du Havre et de ses Environs
32. Ville et Citadelle du Havre
33. Ville de Rouen
34. Ville et Port de Honfleur
35. Costes de Normandie de la Hougue a Tour la ville
36. Costes de Normandie de Tour la ville a l'Ance de Vauville
37. Cherbourg ses Rades et Environs
38. Ville et Port de Cherbourg
39. Costes de Normandie du Cap la Hague a l'Ance de Surville
40. Costes de Normandie de Surville au Mᵗ St Michel
41. Grandville
42. Le Mont St Michel

43. Coste de Bretagne depuis Cancale jusq? Cap Frehel.
44. S.t Malo et Isles voisines
45. Costes de Bretagne du Cap Frehel a S.t Quay
46. Costes de Bretagne des Isles Brehat aux Sept Isles
47. L'Isle Brehat et ses mouillages
48. Costes de Bretagne des Sept Isles a l'Isle Molene
49. Les Sept Isles et les mouillages de l'Isle aux Moines
50. Costes de Bretagne de l'Isle Molene a l'Isle de Bas
51. Entrées des Rivieres de S.t Paul, de Morlaix &c
52. Costes de Bretagne de l'Isle de Bas a Landegavan
53. Costes de Bretagne de Landegavan a Aberildue
54. Le Passage du Four
55. l'Isle d'Ouessant
56. Golphe de Gascogne, contenant les Costes depuis Ouessant jusqu'au Cap Finisterre.
57. Baye et Rades de Brest et environs
58. Ville et Port de Brest
59. Baye de Douarnenés et Passage du Raz
60. Coste de Bretagne de Plouan a la Baye de la Forêt
61. Les Isles de Glenan et Coste voisine
62. Costes de Bretagne de la Baye de la Forêt a la Riviere de Quimperlay
63. Ville et Port de Concarneau
64. Costes de Bretagne de Quimperlay a Quiberon
65. L'Isle de Grois

66. *Entrées du Port Louis et de l'Orient*
67. *Ville de Port Louis*
68. *Ville de l'Orient*
69. *Le Morbihan et Presqu'Isle de Quiberon*
70. *Les Isles de Belle Isle, d'Houat et d'Hedic*
71. *L'Isle de Belle Isle*
72. *Le Crosic, les Entrées de la Vilaine &c.*
73. *Entrées et Cours de la Loire, jusqu'a Nantes*
74. *Ville de Nantes*
75. *Baye de Bourneuf Isle de Noirmoutier &c.*
76. *Carte du Poitou Aunis et Saintonge*
77. *Les Sables d'Olonne Bourg et Fort de la Chaume*
78. *L'Isle de Ré*
79. *St. Martin de Ré*
80. *L'Isle d'Olleron*
81. *Ville et Citadelle d'Olleron*
82. *Les Rades et Environs de la Rochelle*
83. *Ville de la Rochelle*
84. *L'Isle Daix*
85. *Entrees de la Charente et son Cours jusqu'a Rochefort*
86. *Ville de Rochefort*
87. *Pertuis de Maumusson, Brouage &c*
88. *Carte de Guyenne Gascogne et Bearn*
89. *Embouchures de la Gironde*

90. *Cours de la Gironde et partie de la Garonne &c.*
91. *Ville de Blaye*
92. *Les Environs de Bordeaux*
93. *Ville de Bordeaux*
94. *Entrées et Cours de l'Adour jusqu'a Bayonne*
95. *Ville de Bayonne*
96. *Carte des Frontieres de France et d'Espagne du coté de la Mer sur l'Ocean*
97. *Fontarabie et Redoute d'Andaye*
98. *Carte de Roussillon Languedoc et Provence*
99. *Costes de Roussillon de Roses a Portvendres*
100. *Costes de Roussillon de Portvendres a Leucates.*
101. *Port Vendres*
102. *Port et Ville de Collioure*
103. *Coste de Languedoc de Leucates a Gruissan*
104. *Coste de Languedoc et Partie du Canal depuis Cette jusqu'a l'Etang de Marceillette*
105. *Canal de Languedoc de l'Etang de Marceillette jusqu'a Toulouse*
106. *Coste de Languedoc de Gruissan au F.t de Brescon*
107. *Ville de Narbonne*
108. *Coste de Languedoc de Brescon au Port de Cette*
109. *Coste de Languedoc de Cette a l'Etang de Repousset*
110. *Plan du Port et Ville d'Agde*
111. *Le Port de Cette*
112. *Carte des Costes de Provence*

113. *La Petite Camargue Bouches du Rhone &c*
114. *Aiguemortes et ses Environs*
115. *Etangs de Berre Martigue et Environs*
116. *Etang de Martigue et Port de Boue*
117. *Baye de Marseille*
118. *Marseille et ses Environs*
119. *Isles de Rotoneau S. Jean et Chateau d'If*
120. *Cassis Port Miou et Costes voisines*
121. *Rade de Bruse*
122. *Golphe de la Ciotat*
123. *Les Rades de Toulon*
124. *Les Isles d'Hieres*
125. *Rade de Cavalaire*
126. *Entrées du Golphe de Grimaud et Environs de St. Torpez*
127. *Plan de St. Torpez*
128. *Golphe de Frejus*
129. *Port de Nagaye et Coste voisine*
130. *Rade de Gourjean et les Isles de Ste. Marguerite*
131. *Environs d'Antibes et ses Mouillages*
132. *Ville et Fort d'Antibes*

Fin du Cinquieme Volume

CARTE DE
LA FRANCE
Echelle de Lieues communes
de France de 25 au Degre
OCEAN
LA MANCHE
ANGLETERRE
BRETAGNE
POITOU
GUIENNE
MAINE
les Monts Pyrenés
ESPAGNE
Belleisle
la Loire
Garonne
Angoulême
Auch
Poitiers
Caen
Alençon
Laval
Midi

Septentrion
Midi
Orient
Cologne
Limbourg
Luxembourg
Treves
Mayence
Philisbourg
Lille
Arras
Cambrai
Alencon
Caen
Mayenne
Maine
Strasbourg
Bâle
Besançon
Berne
Zurich
Autun
Issoudun
Angouleme
Belley
Chamberri
Milan
le Po
Turin
Nice
Antibes
Marseille
Golfe de Lyon
Narbonne
Perpignan
Monts Pyrenés
Mer Mediterranée
Corse
Auch
Rhodez

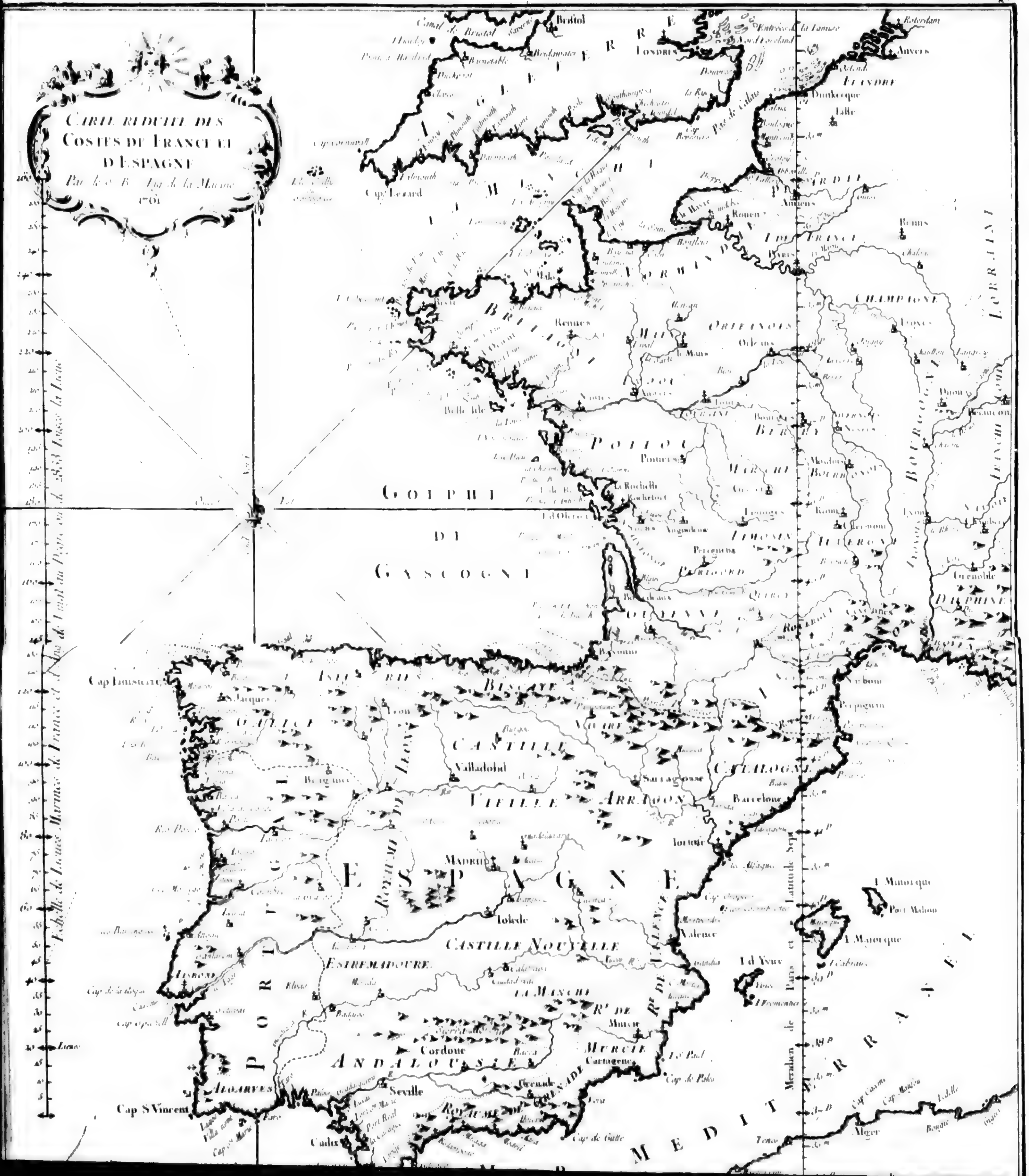
Carte reduite des Costes de France et d'Espagne
1761
Golphe
de
Gascogne
Espagne
Castille
Castille Nouvelle
Catalogne
Arragon
Andalousie
Estremadoure
Murcie
Poitou
Champagne
Orleanois
Bourgogne
Lorraine
Flandre
Dauphine
Londres
Bristol
Rotterdam
Anvers
Dunkerque
Lille
Amiens
Rouen
Paris
Reims
Rennes
Orleans
Dijon
Besancon
Lyon
Grenoble
Poitiers
la Rochelle
Rochefort
Bayonne
Belle Isle
Cap Lezard
Cap Finistere
S. Jacques
Valladolid
Bragance
Madrid
Tolede
Saragosse
Barcelone
Tortose
Valence
Cartagene
Cordoue
Seville
Grenade
Cadix
Lisbonne
Cap S. Vincent
Algarves
Cap de Palos
Cap de Gatte
I. Minorque
Port Mahon
I. Majorque
I. Cabrera
I. d'Yvice
Alger
Medit
Meridien de Paris et Latitude Sept.

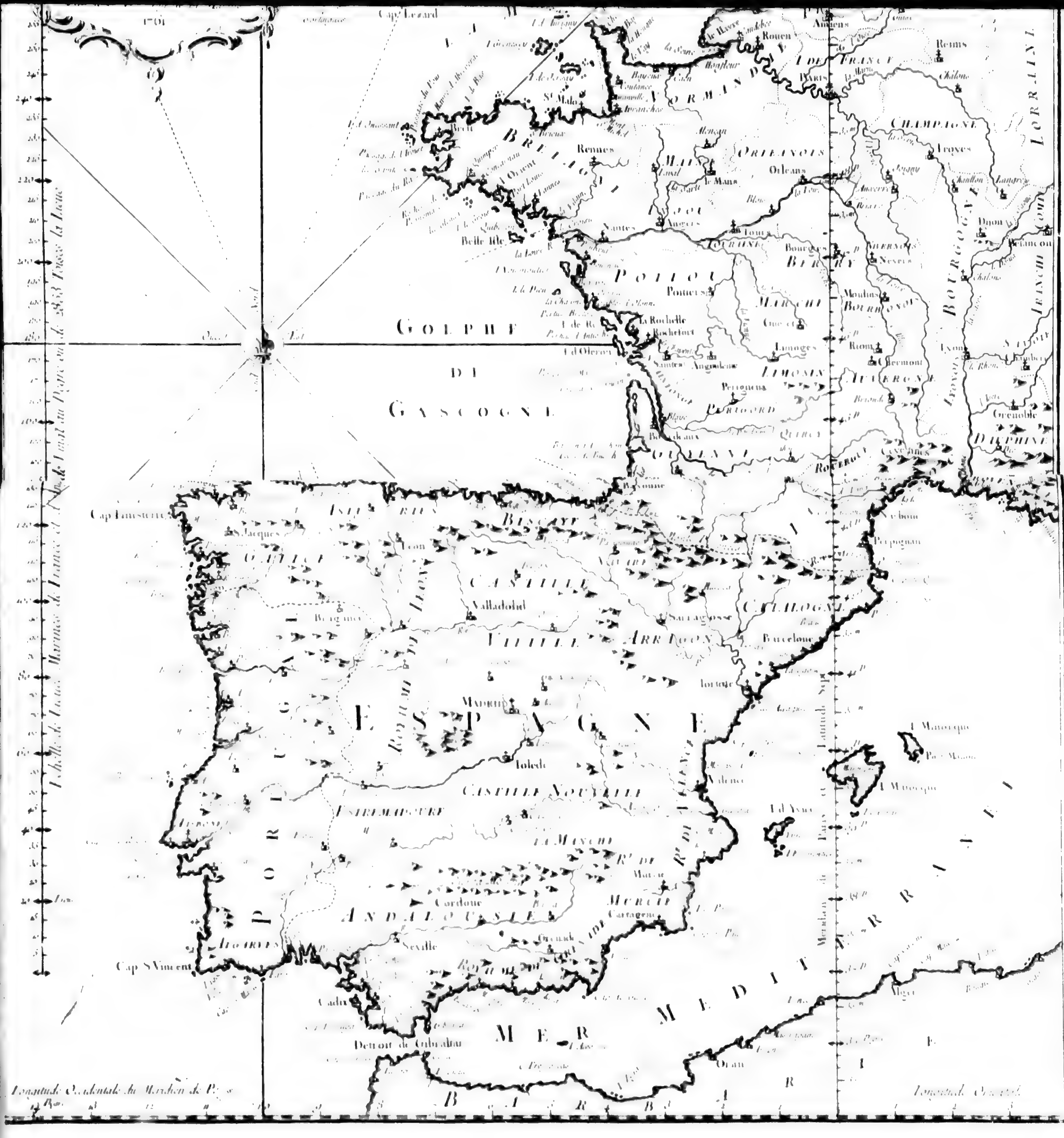
GOLPHE DE GASCOGNE
ESPAGNE
PORTUGAL
MER MEDITERRANEE
Cap Finisterre
Cap S. Vincent
Detroit de Gibraltar
Belle Isle
BRETAGNE
NORMANDIE
ISLE DE FRANCE
CHAMPAGNE
LORRAINE
BOURGOGNE
ORLEANOIS
POITOU
BERRY
MARCHE
LIMOSIN
AUVERGNE
PERIGORD
QUERCI
GUIENNE
DAUPHINE
BISCAYE
CASTILLE
VIEILLE
ARRAGON
CATALOGNE
CASTILLE NOUVELLE
ESTREMADOURE
LA MANCHE
ANDALOUSIE
MURCIE
Rennes
Nantes
Angers
Tours
Orleans
Le Mans
Rouen
Le Havre
Honfleur
Caen
Paris
Amiens
Reims
Chalons
Troyes
Langres
Dijon
Besançon
Nevers
Bourges
Moulins
Riom
Clermont
Lyon
Grenoble
Poitiers
La Rochelle
Rochefort
Limoges
Angoulême
Saintes
Perigueux
Blaye
Bordeaux
Bayonne
Perpignan
Valladolid
Sarragosse
Barcelone
Tortose
Madrid
Toledo
Valence
Cartagene
Cordoue
Seville
Grenade
Cadix
Oran
Alger
Majorque
Minorque
Ivice
Longitude Occidentale du Meridien de Paris
Longitude Orientale

Et Tome I. N° 3.

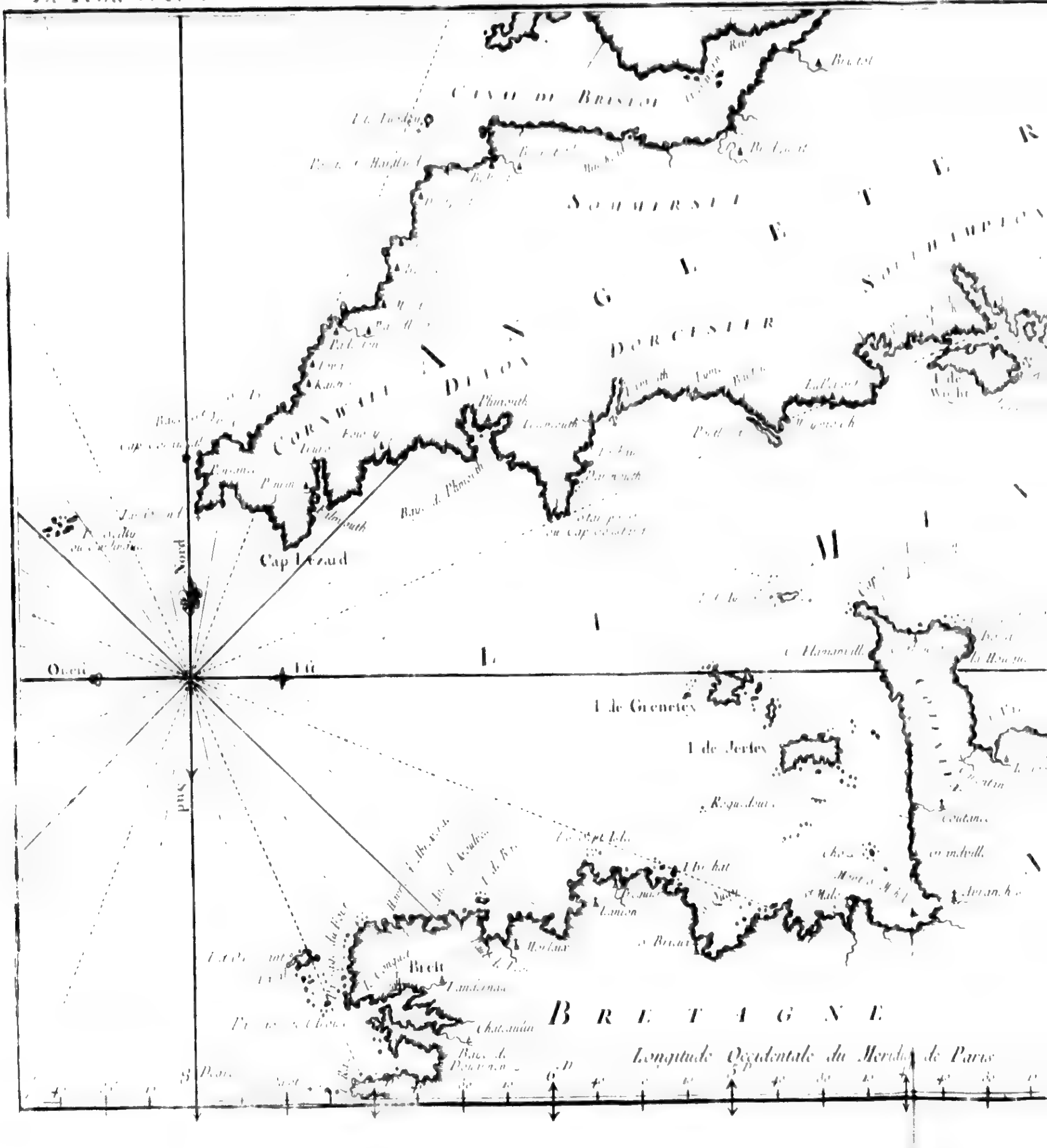

Cornwall
Devon
Dorcester
Cap Lezard
Nord
Sud
I. de Grenetey
I. de Jersey
Brest
Bretagne
Longitude Occidentale du Meridien de Paris

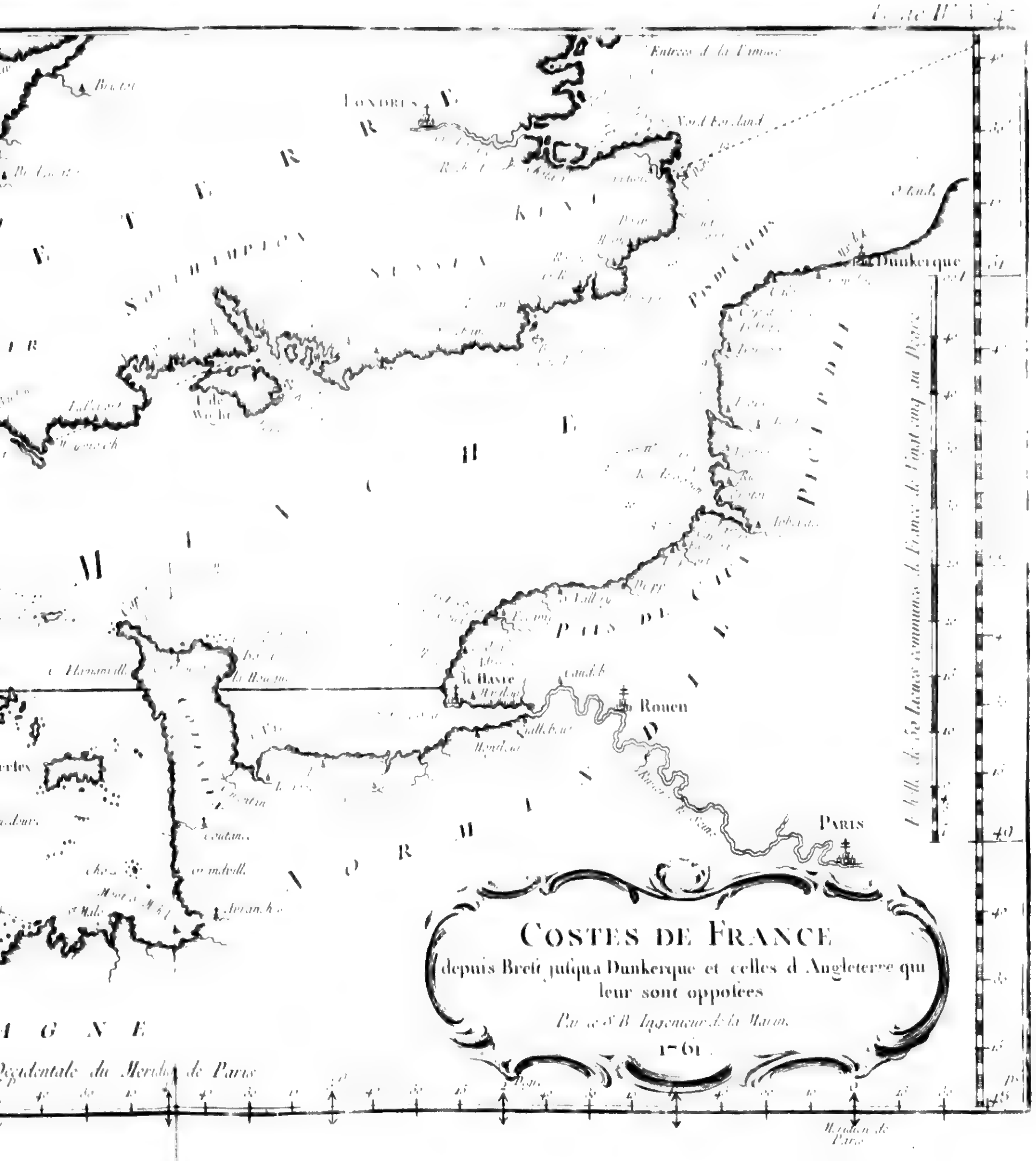
Tome III N° 4
COSTES DE FRANCE
depuis Brest jusqu'a Dunkerque et celles d'Angleterre qui leur sont opposées
Par M. B. Ingenieur de la Marine
1761
Dunkerque
Rouen
Paris
le Havre
Londres
Pays de Caux
Normandie
Picardie

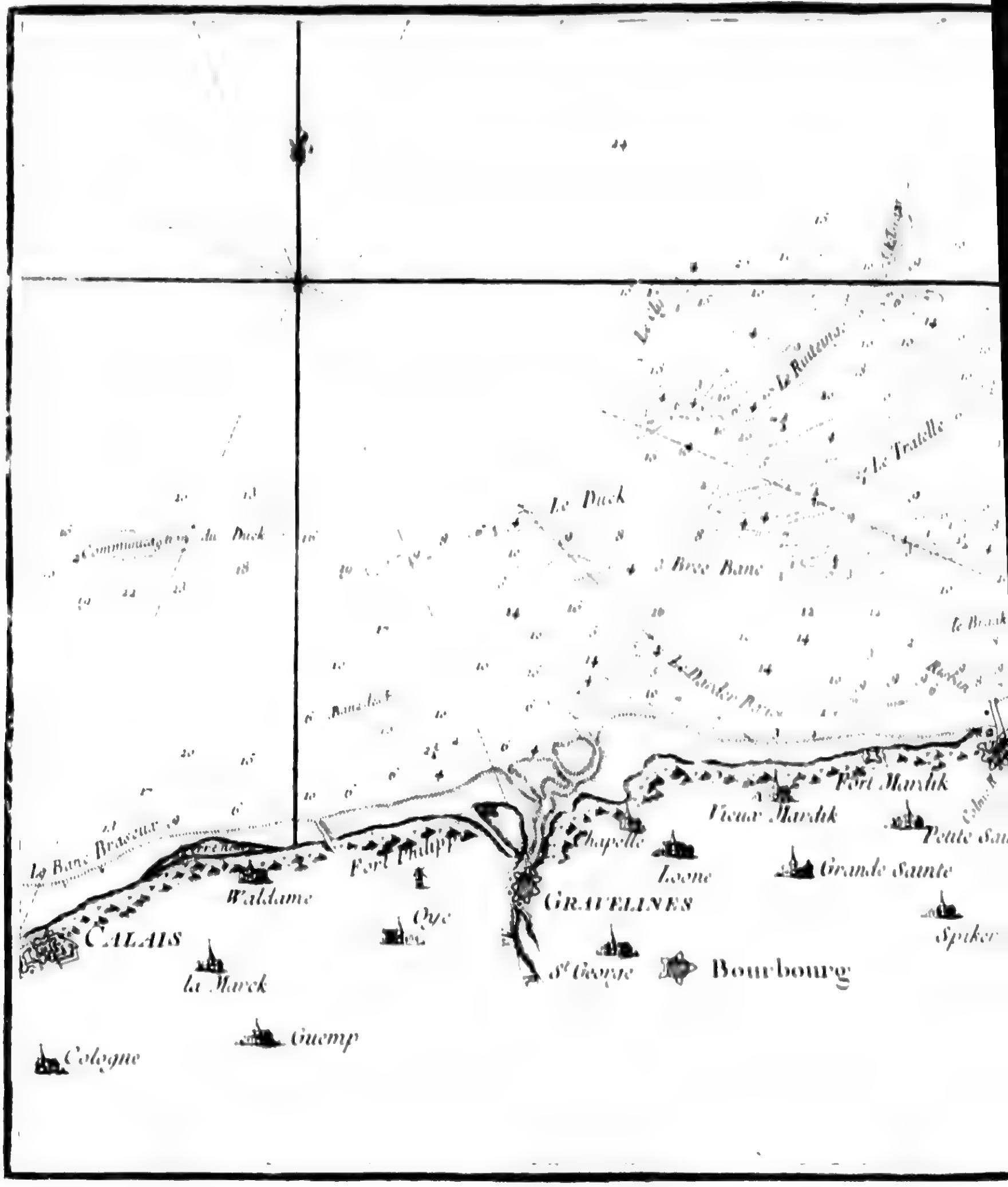

Le Duck
Bree Banc
Le Tratelle
Fort Mardik
Vieux Mardik
Petite Sa
Chapelle
Loone
Grande Sainte
Fort Philipp
GRAVELINES
Spiker
Waldame
Oye
CALAIS
St. George
Bourbourg
la Marck
Guemp
Cologne

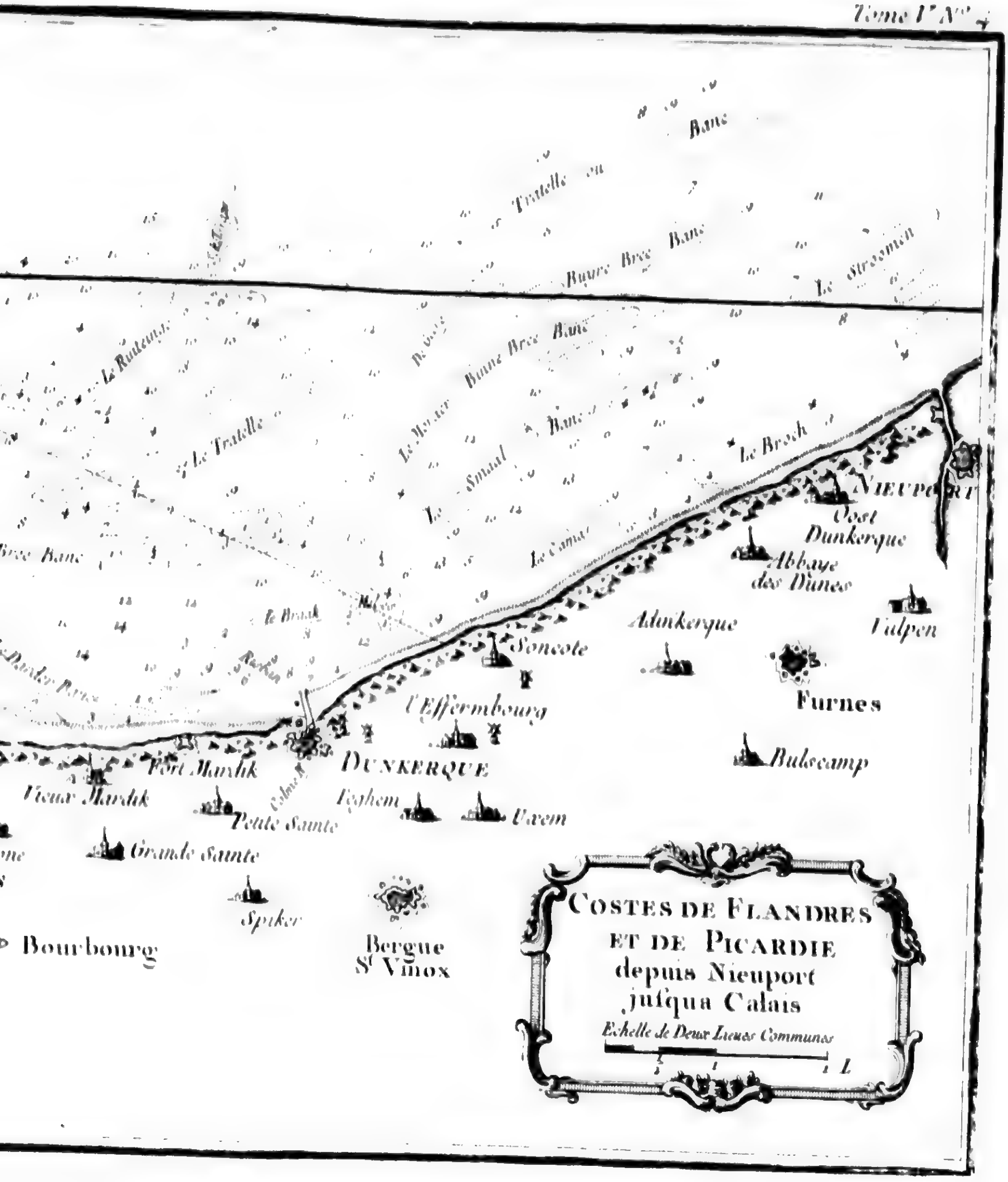
Costes de Flandres
et de Picardie
depuis Nieuport
jusqua Calais
Echelle de Deux Lieues Communes
Nieuport
Oost
Dunkerque
Abbaye
des Dunes
Adinkerque
Valpen
Furnes
Soncote
l'Effermbourg
Dunkerque
Bulscamp
Fort Mardik
Vieux Mardik
Petite Sainte
Grande Sainte
Eghem
Uxem
Spiker
Bergue
St Vinox
Bourbourg
Le Broch
Le Tratelle
Le Smaal
Bane
Tratelle ou
Buure Bree Banc

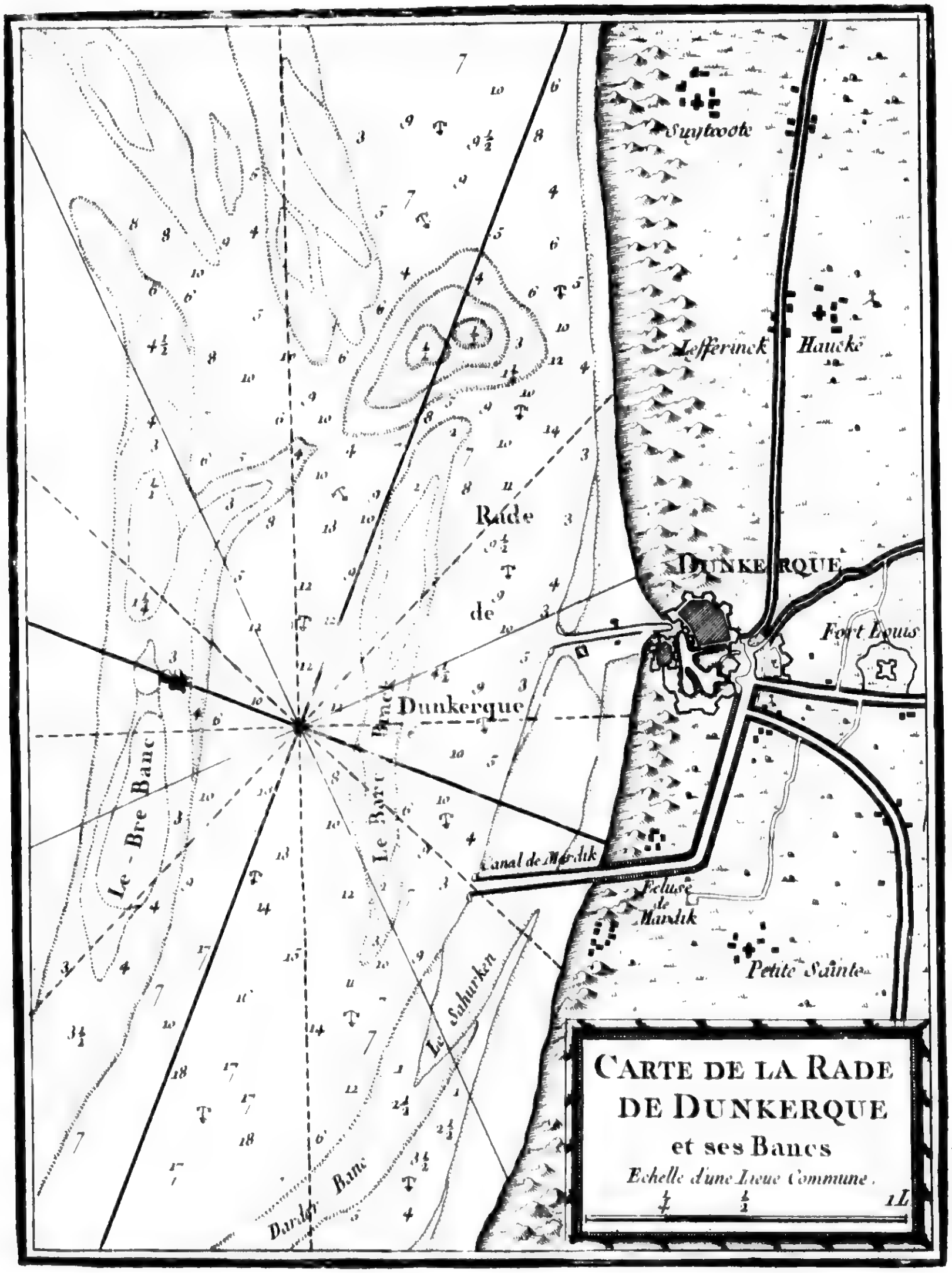
CARTE DE LA RADE
DE DUNKERQUE
et ses Bancs
Echelle d'une Lieue Commune.
Rade
de
Dunkerque
DUNKERQUE
Fort Louis
Lefferinck
Hauckë
Canal de Mardik
Ecluse de Mardik
Petite Sainte
Le - Bre Banc
Le Bant Banc
Le Saburken
Dardar Banc

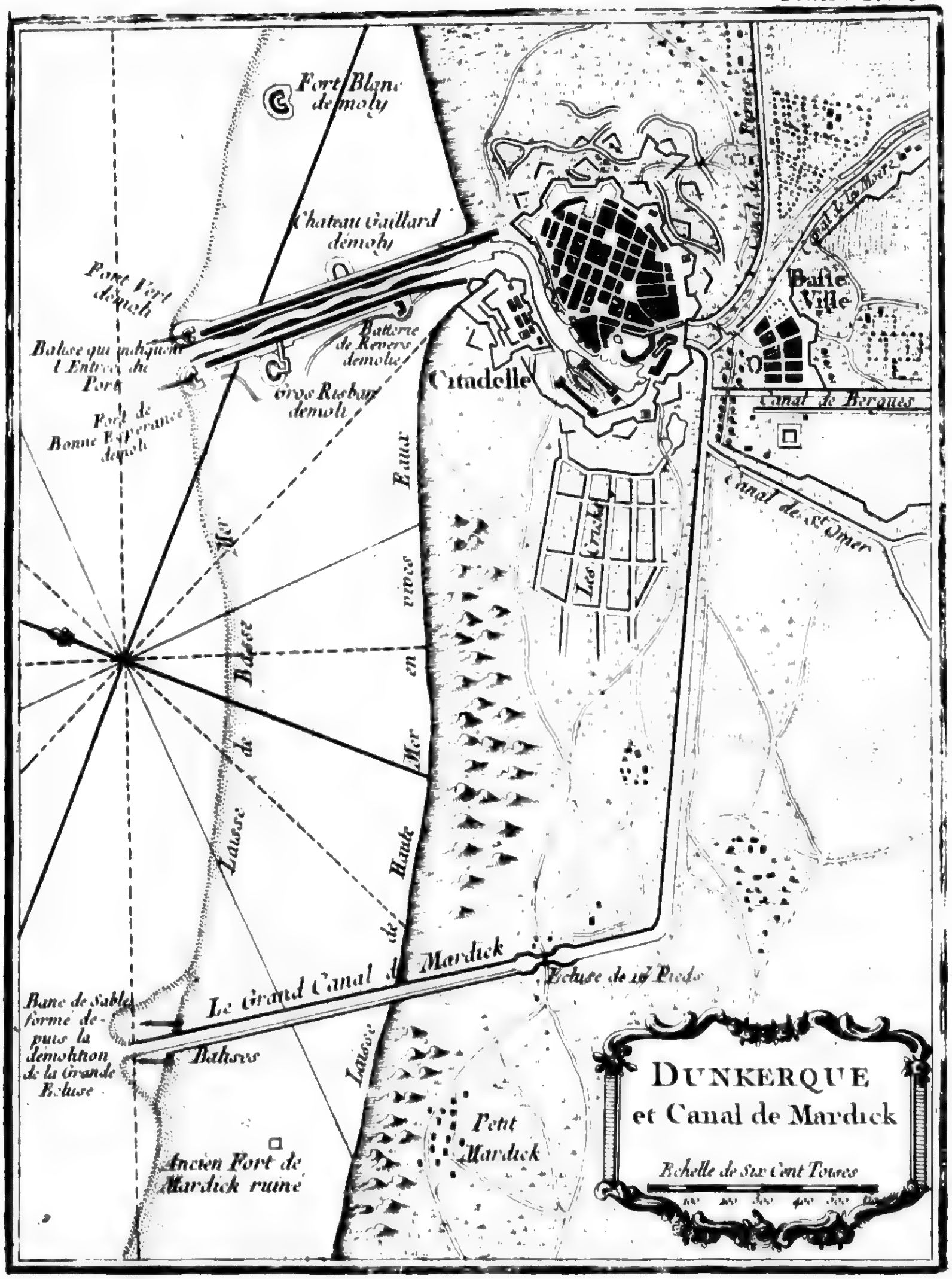
DUNKERQUE
et Canal de Mardick
Echelle de Six Cent Toises
Fort Blanc demoly
Chateau Gaillard demoly
Fort Vert demoli
Balise qui indiquent l'Entrée du Port
Fort de Bonne Esperance demoli
Gros Risban demoli
Batterie de Revers demolie
Citadelle
Basse Ville
Canal de Bergues
Canal de St. Omer
Eaux vives en Mer
Basse de Mer
Laisse de Basse Mer
Laisse de Haute Mer
Le Grand Canal de Mardick
Ecluse de 14 Pieds
Banc de Sable formé depuis la demolition de la Grande Ecluse
Balises
Ancien Fort de Mardick ruiné
Petit Mardick

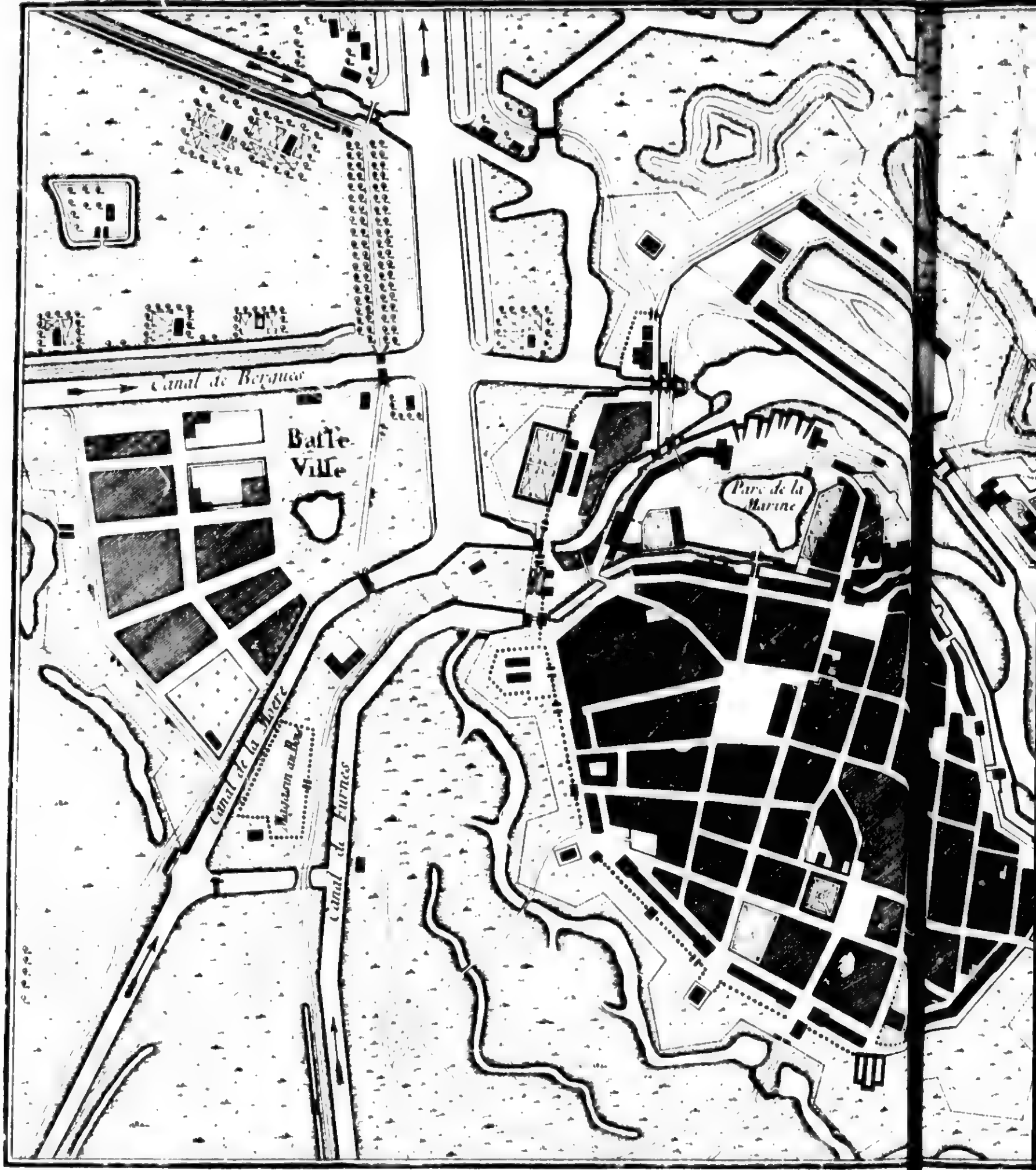

Canal de Bergues
Basse Ville
Parc de la Marine
Canal de la Moere
Canal de Furnes

Esplanade
de
la Citadelle
Nord
Parc de la
Marine
Fort de Revers
demoli
PLAN DE
DUNKERQUE
Echelle de Cent Cinquante Toises
50
100
150 T
Esplanade
de Nieuport

PLAN
DE GRAVELINES
a la Coste de Flandres
Echelle de Deux Cent Toises
50
100
Canal qui va a la Mer
Ecluses
Chemin de Calais
Ecluse
le Chateau
Riviere de Calais
Chemin de S.t Omer

Tome V. N° 8

les Hutes
Chemin de Dunkerque
le Chateau
Chemin de Bourbourg
Vieux Canal

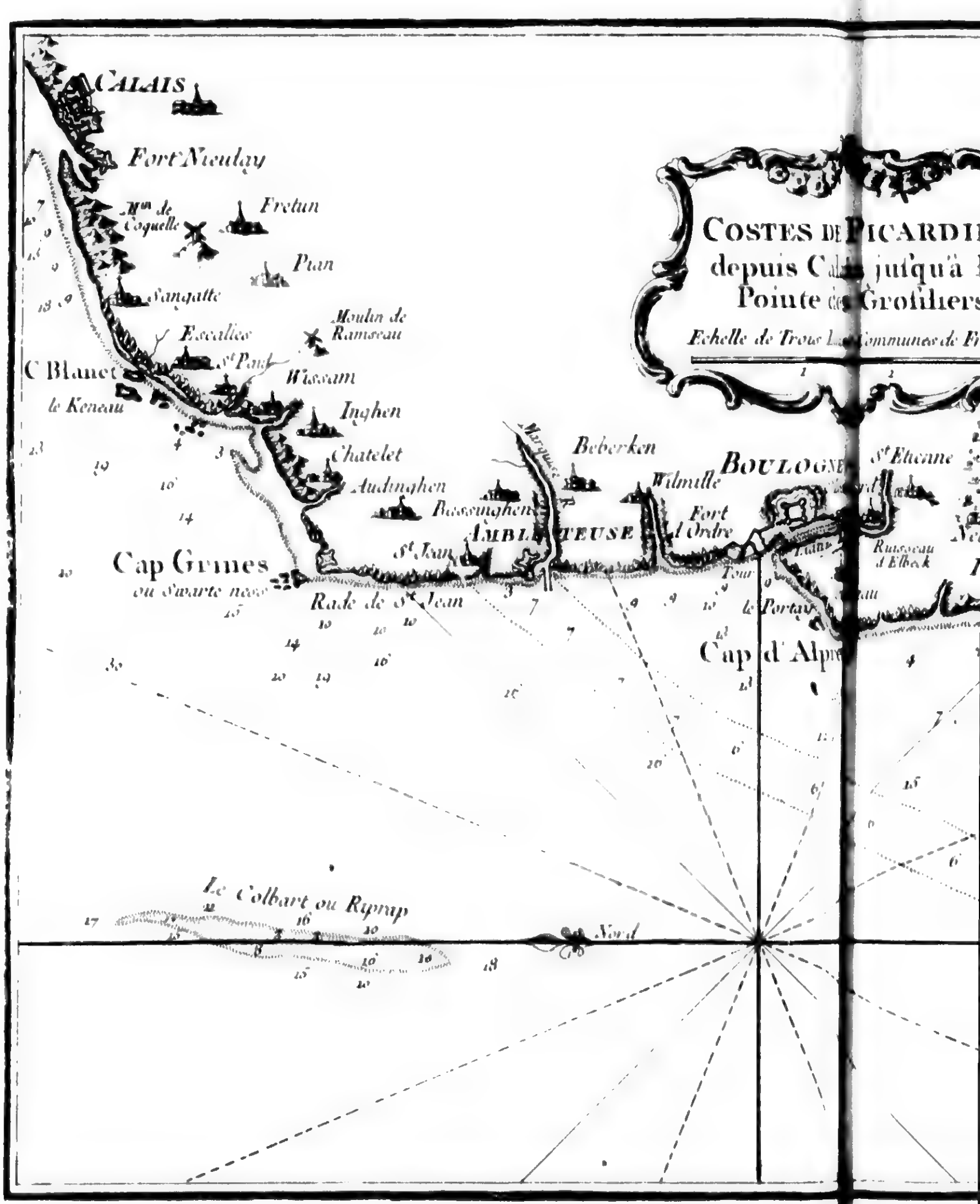

COSTES DE PICARDI
Pointe
Echelle de Trous
CALAIS
Fort Nieulay
Mⁱⁿ de Coquelle
Fretun
Pian
Sangatte
Moulin de Ramseau
Escalles
Sᵗ Paul
Wissam
C Blanet
le Keneau
Inghen
Chatelet
Audinghen
Bassinghen
Beberken
Wilmille
Fort l'Ordre
Sᵗ Etienne
Ruisseau d'Elbeck
Sᵗ Jean
Cap Grines
ou Swarte nass
Rade de Sᵗ Jean
Tour
le Portay
Le Colbart ou Riprap
Nord

Tome V. N°. 9

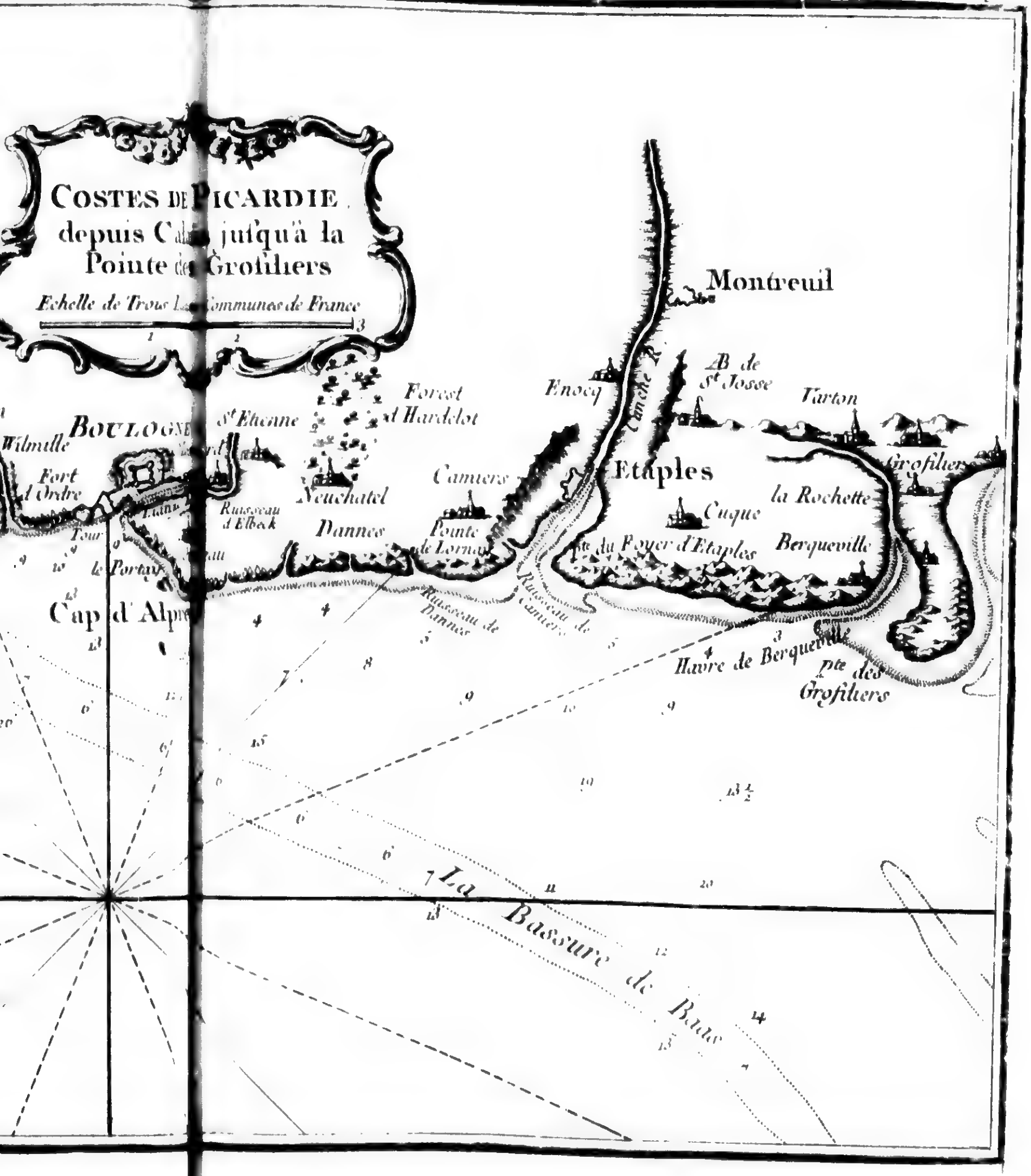

Costes de Picardie
depuis C... jusqu'à la
Pointe des Grofiliers
Echelle de Trois Lieues Communes de France
1
2
3
Montreuil
Canche R.
Enocq
Ab. de St Josse
Tarton
Forest d'Hardelot
Boulogne
St Etienne
Wilmille
Fort d'Ordre
Tour
le Portay
Ruisseau d'Elbeck
Neuchatel
Dannes
Camiers
Pointe de Lornay
Etaples
Cuque
la Rochette
Grofiliers
Berqueville
Pte du Royer d'Etaples
Ruisseau de Dannes
Ruisseau de Camiers
Havre de Berqueville
Pte des Grofiliers
La Bassure de Baas

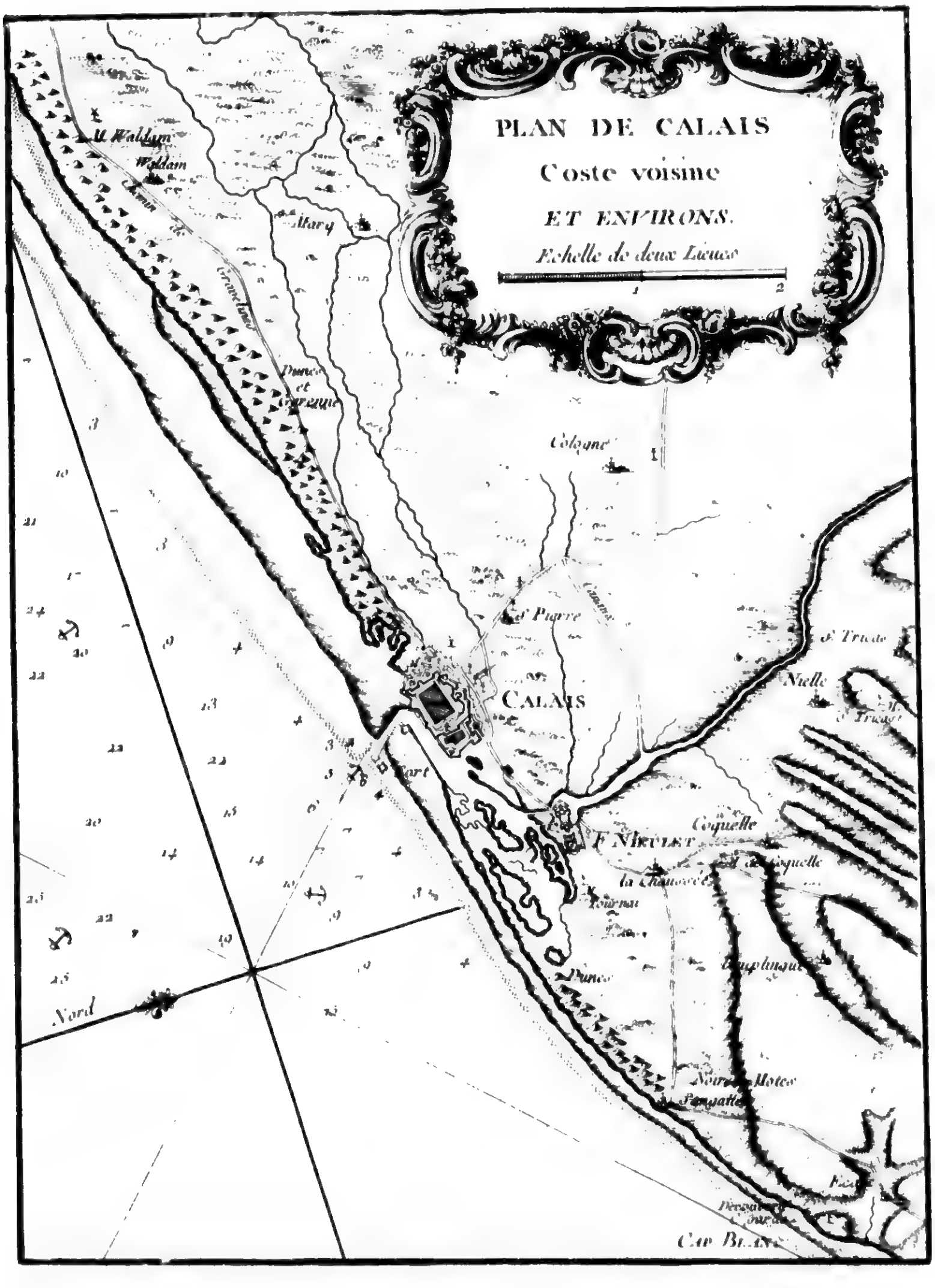
PLAN DE CALAIS
Coste voisine
ET ENVIRONS.
Echelle de deux Lieues
Waldam
Marq
Cologne
S. Pierre
CALAIS
Coquelle
Nieulet
la Chaussée
Nord
Cap Blanc

BASSE VILLE
Chemin de Gravelines
COURGUAIN

LE
CITADELLE
COURGUAIN
LE RISBAN
PLAN DE
CALAIS
Echelle de Cent Cinquante Toises
50
100
150

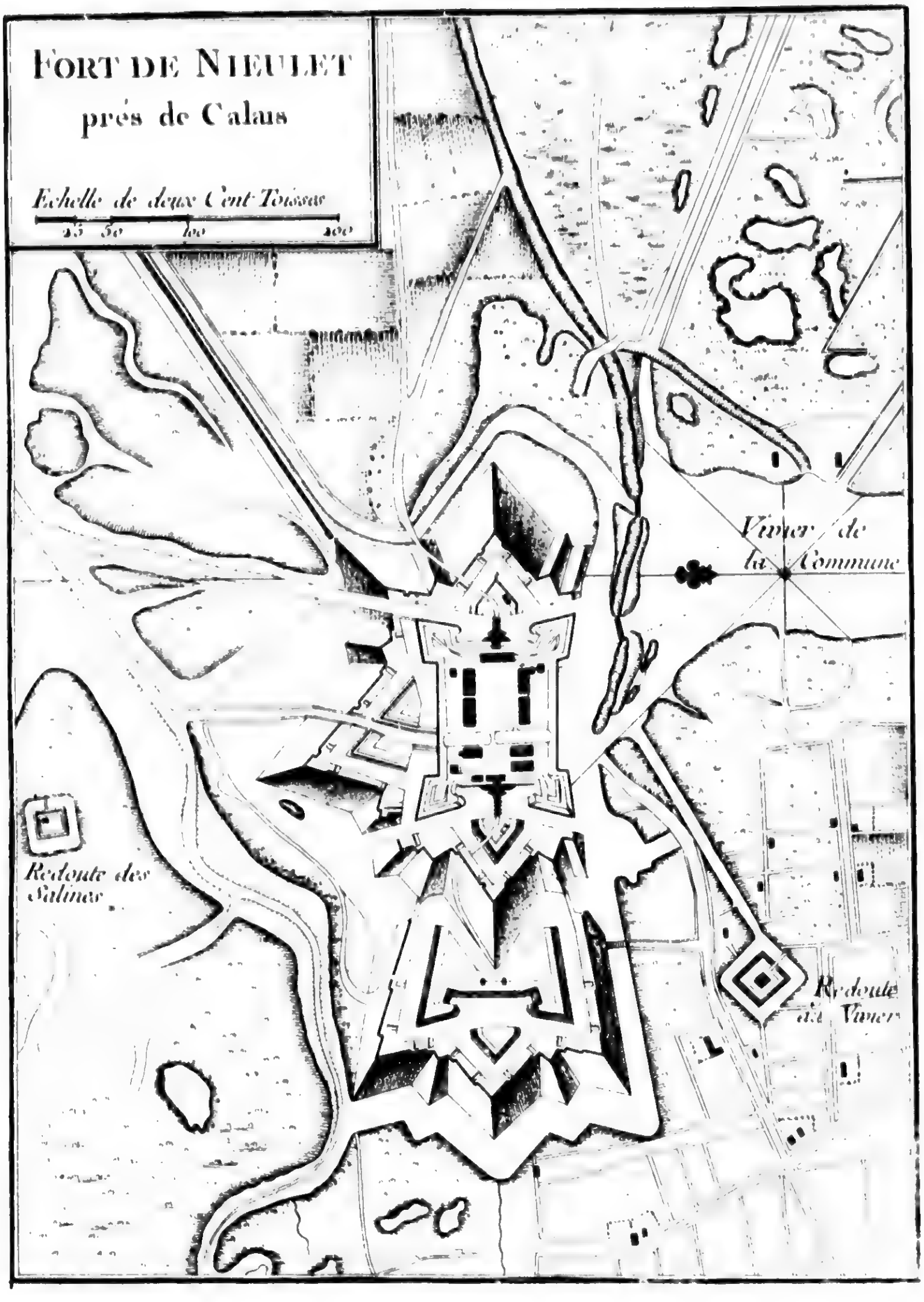
FORT DE NIEULET
prés de Calais
Echelle de deux Cent Toises
25 50 100 200
Vivier de la Commune
Redoute des Salines
Redoute du Vivier

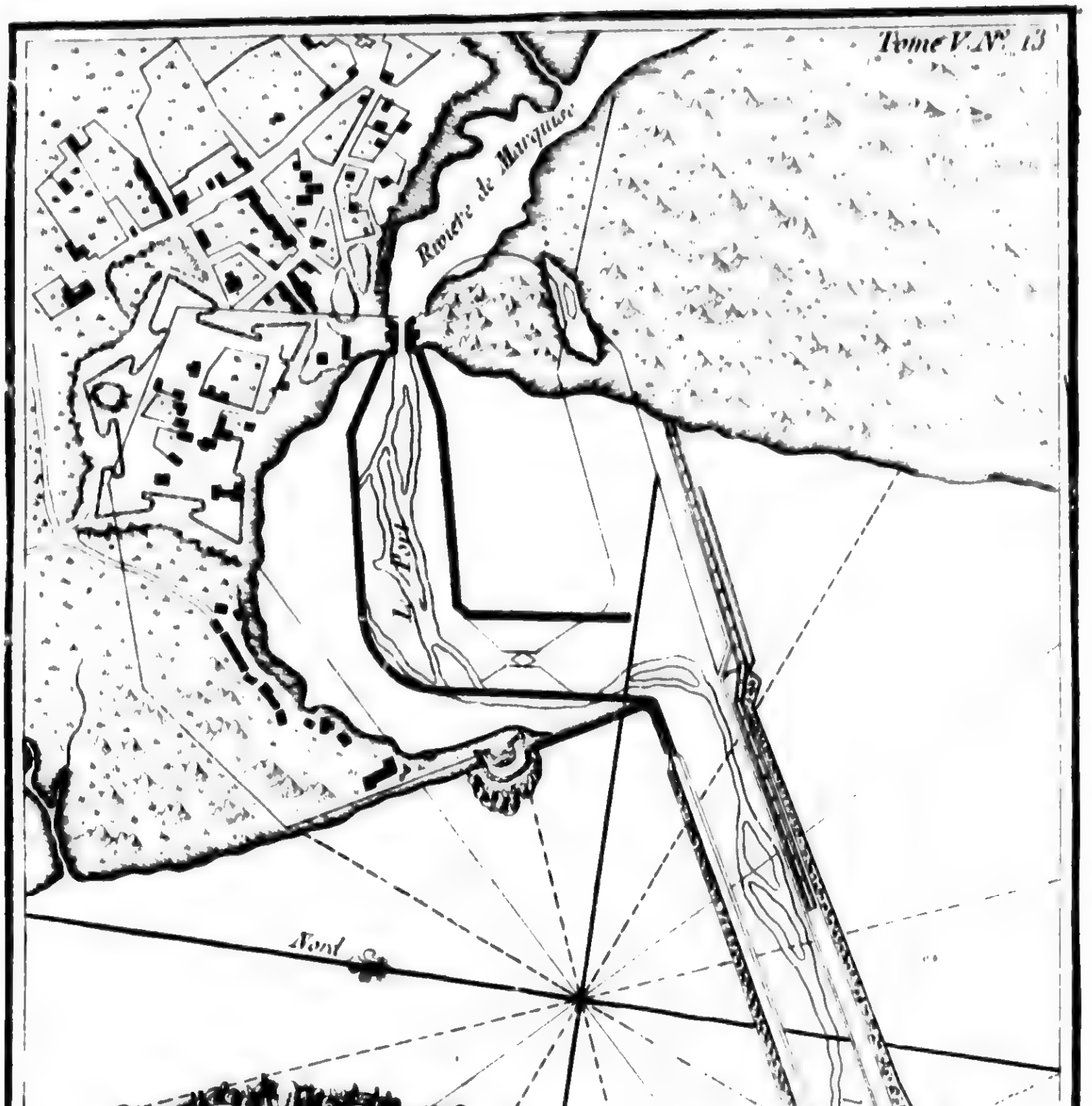
Tome V. No. 13
Rivière de Marquise
Le Port
Nord
Canal
PLAN D'AMBLETEUSE.
Echelle de Cent Cinquante Toises
50 100 150 T
Partie de la Rade

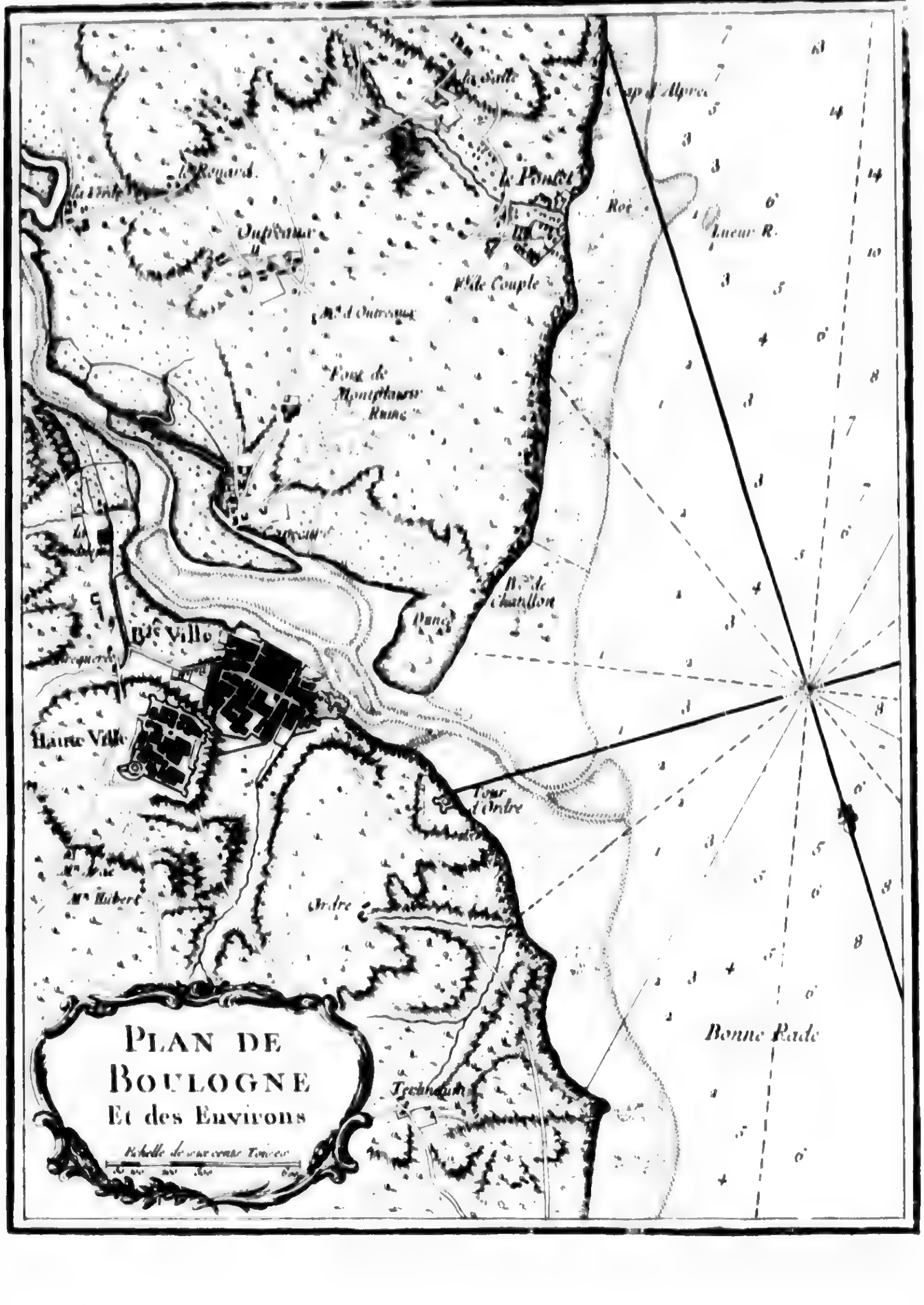
PLAN DE
BOULOGNE
Et des Environs
Echelle de cinq cents Toises
Cap d'Alpree
le Portel
Oultreaux
le Regard
Haute Ville
B.sse Ville
Tour d'Ordre
Ordre
Bonne Rade
Roi
Lacur R.
Dune

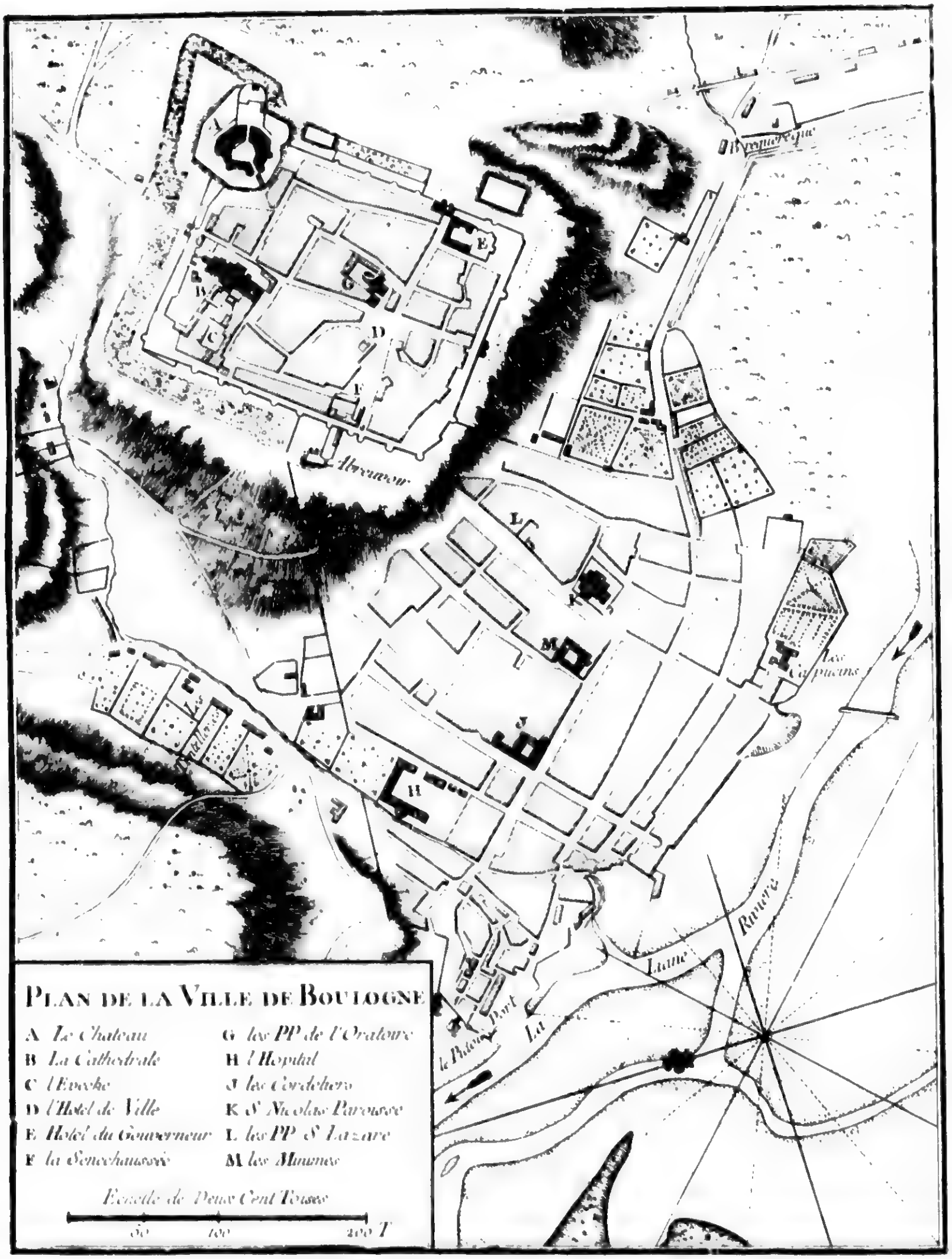
PLAN DE LA VILLE DE BOULOGNE
A Le Chateau
B La Cathedrale
C l'Eveché
D l'Hotel de Ville
E Hotel du Gouverneur
F la Senechaussée
G les PP de l'Oratoire
H l'Hopital
J les Cordeliers
K St Nicolas Paroisse
L les PP St Lazare
M les Minimes
Echelle de Deux Cent Toises
50
100
200 T
Abreuvoir
les Capucins
Riviere
Liane
le Port

CARTE DES ENTRÉES DE LA RIVIERE DE CANCHE et de ses Environs jusqu'a Montreuil.
Echelle de Mille Toises
100 200 300 400 500
1000
MONTREUIL
Neuville
Equires
Pet. Campigneule
Gde Commigneule
Calcterie
Soru
Montevis dessus
Montevis
Longpré
Moulinets
St. Aubin
Hermitage
le Tertre
Merlimont
Vilier
Trepied
Mlin de Cuque
Cuque
Communes
Hautes Dunes
Grosses Dunes
Longpilier
Tubersen
Hilbert
Fromesen
Fau
Etaples
Canche R.
Camieres
Danne
Pointe du Nord
Banc du Touquet
Rade de Berq
ou Merlimont
Anse de Camiers
Rade d'Etaples

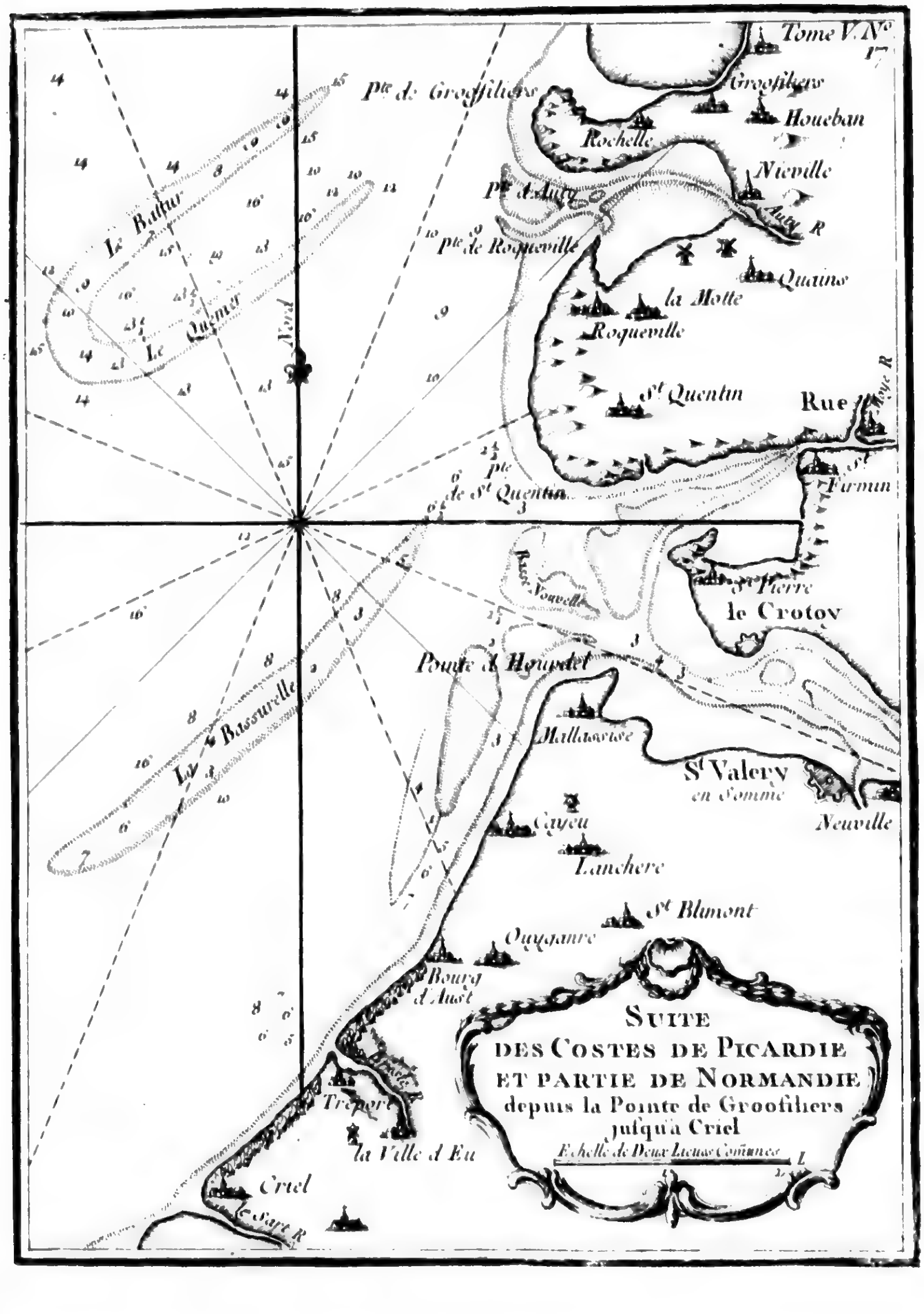
Tome V. No. 17
Suite
des Costes de Picardie
et partie de Normandie
depuis la Pointe de Groofiliers
jusqu'a Criel
Echelle de Deux Lieues Coñunes
Pte de Groofiliers
Groofiliers
Rochelle
Houeban
Nieville
Pte d'Auty
Auty R
Pte de Roqueville
Quains
la Motte
Roqueville
Le Battur
Le Quemer
Nord
St Quentin
Rue
Maye R
Pte de St Quentin
St Firmin
Basse Nouvelle
St Pierre
le Crotoy
Pointe d'Houdel
Mallauvise
La Bassurelle
St Valery en Somme
Neuville
Cayeu
Lanchere
St Blimont
Ouygamre
Bourg d'Aust
Treport
la Ville d'Eu
Criel
le Sart R

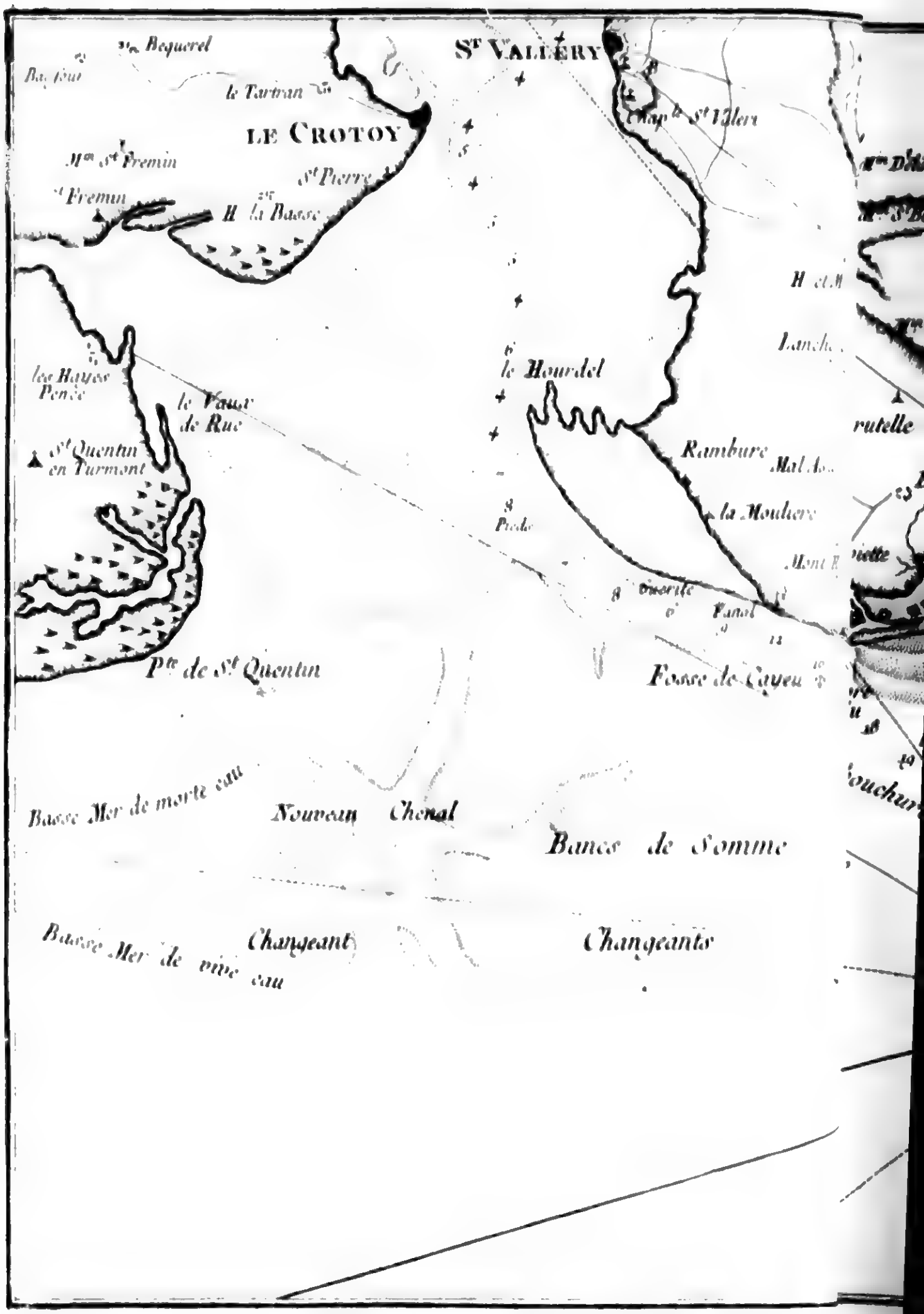
St Vallery
le Tartran
Le Crotoy
St Pierre
la Basse
le Hourdel
Rambure
la Moulière
St Quentin en Turmont
le Vaut de Rue
Pte de St Quentin
Fosse de Cayeu
Basse Mer de morte eau
Nouveau Chenal
Bancs de Somme
Basse Mer de vive eau
Changeant
Changeants

Carte des Entrées
de la Riviere de Somme
et de la Coste depuis
St. Vallery jusqu'a Treport
Echelle de Mille Toises
Blumont
Mtn. de Belloy
Vaudricourt
Mtn. Brutencour
Mtn. Waignorue
Waignorue
Brutelette
Mtn. Fricourt
Cayardiere
Onival
la Croix a Bailly
Tousvent
Mtn. de Frgny
Mtn. la Motte
Eu
Bourg d'Au
Fresdeville
Mers
Treport
Rambure
la Moulier
Fanal
Fosse de Cayeu
Pieds
Bouchure de la Somme
Bancs de Somme
Changeants

CARTE DU
COURS DE LA SOMME
depuis Abbeville jusqu'a
St Vallery
Echelle de Mille Toises
ABBEVILLE
Montor
Cambron
Ouviller
le Titre
Forest de
Cantatre
Chau de Sailly
Sailly
Mln de Sailly
Gd Port
Tombe de Paul
Nolette
Noyelle
Tour de Porte Dieu
les Brulots
Hemonz
Boumont
Mons
Briere
Moyenneville
Bouillancourt
Aineville
Mln de Boubert
Mln du Mesnil
Franleu
Mln de Franleu
Hochencourt
Arret
Mln de Hochencourt
Mln d'Arret
Mln d'Aufeu
le Port
ST VALLERY
LE CROTOY
le Tartran

Tome V. N.° 20

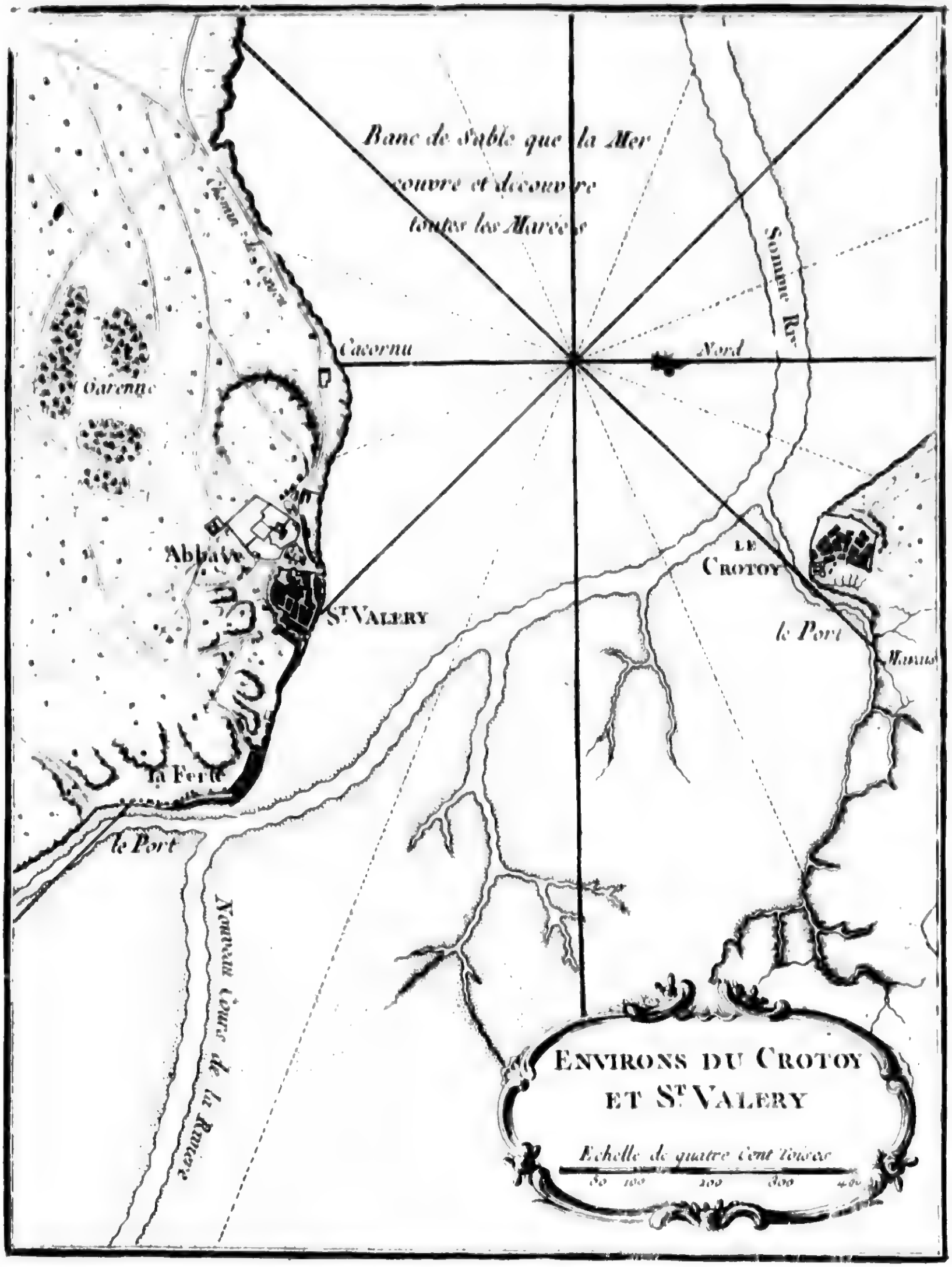
Banc de Sable que la Mer
couvre et découvre
toutes les Marées
Somme Riv.
Nord
Cacornu
Garenne
Abbaye
St. Valery
La Ferté
le Port
Le Crotoy
le Port
Marais
Nouveau Cours de la Rivière
Environs du Crotoy
et St. Valery
Echelle de quatre Cent Toises
50 100 200 300 400

Latitude Septentrionale
I. Grenesey
I. Jersey
Ouessant
Diocese de S. Paul
Quimper
Lamballe
Rohan
Belle Isle
OCEAN
Longitude Occidentale du Meridien de Paris

CARTE DE LA NORMANDIE ET DE LA BRETAGNE
Echelle de Vingt Lieues Communes
MANCHE
ISLE DE FRANCE
Abbeville
Dieppe
Fecamp
LE HAVRE de Grace
Seine R.
Rouen
Caen
Bayeux
Lisieux
Falaise
Bernay
Evreux
Louviers
Harcourt
Neubourg
Conches
Breteuil
Nonancourt
Verneuil
Argentan
Domfront
Sees
Avranches
Mortain
Houlme
Alençon
Mayenne
Neuchatel
Aumale
Lamballe
Rohan
Josselin
Ploermel
Le Lion
Candé
Angers
Chalonne
Beaupreau
Montfaucon
Cholet
Chemillé
I. Jersey
C. de Barfleur
Barfleur
Valogne
Carentan
Coutances
Granville
Honfleur
Pt. Audemer
Eu

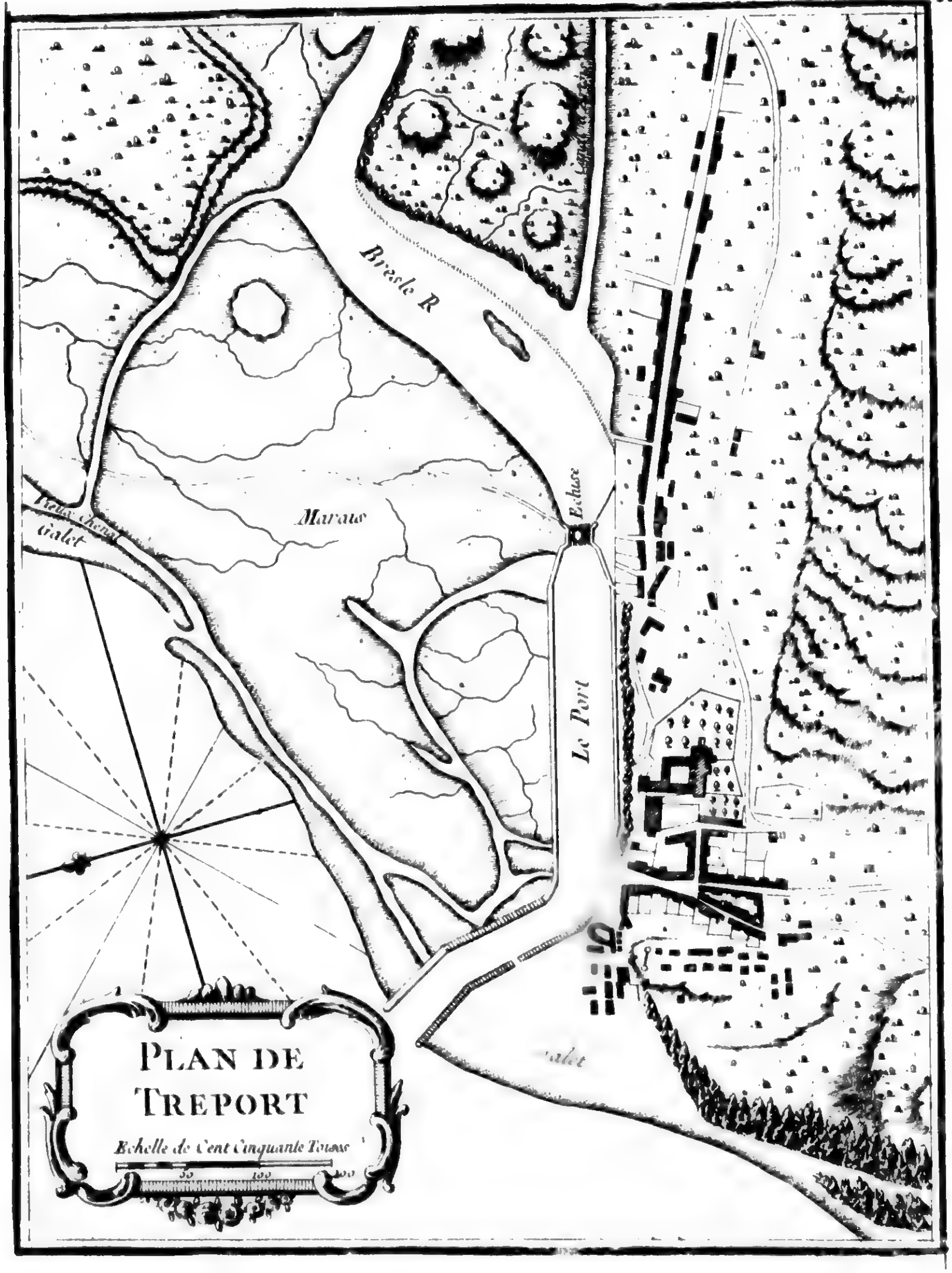
Bresle R.
Marais
Ecluse
Le Port
Vieux chenal
Galet
Galet
PLAN DE
TREPORT
Echelle de Cent Cinquante Toises
50
100
150

Tome V. N.° 23.

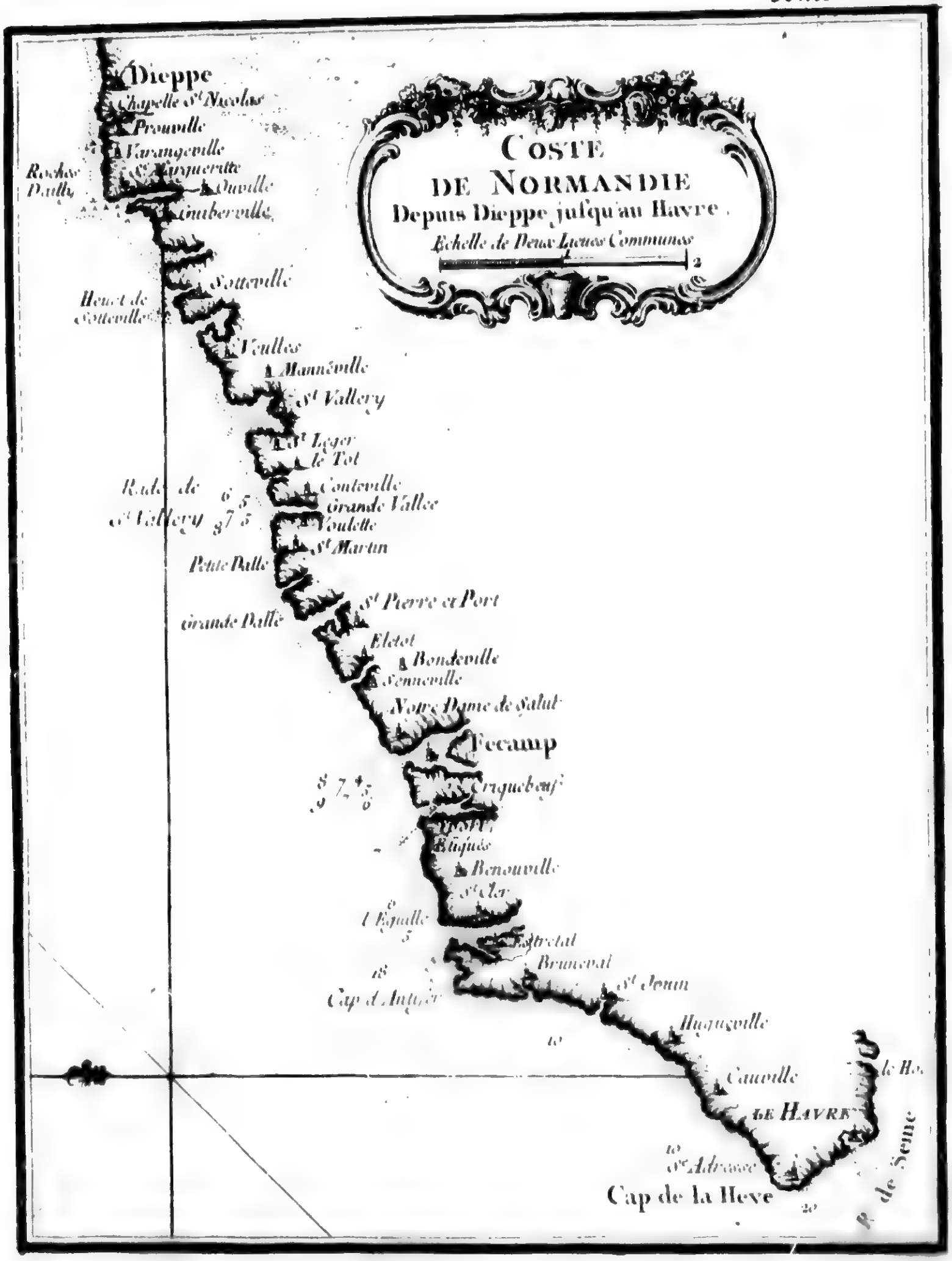
COSTE
DE NORMANDIE
Depuis Dieppe jusqu'au Havre
Echelle de Deux Lieues Communes
Dieppe
Chapelle S.t Nicolas
Prouville
Varangeville
S.te Marguerite
Ouville
Quiberville
Roches Dailly
Sotteville
Veulles
Manneville
S.t Vallery
Rade de S.t Vallery
S.t Leger
le Tot
Conteville
Grande Vallee
Voulette
S.t Martin
Petite Dalle
Grande Dalle
S.t Pierre et Port
Eletot
Bondeville
Senneville
Notre Dame de Salut
Fecamp
Criquebœuf
Benouville
L'Eguille
Etretat
Bruneval
Cap d'Antifer
S.t Jouin
Hugueville
Cauville
le Havre
Cap de la Heve
S.te Adresse
R. de Seine

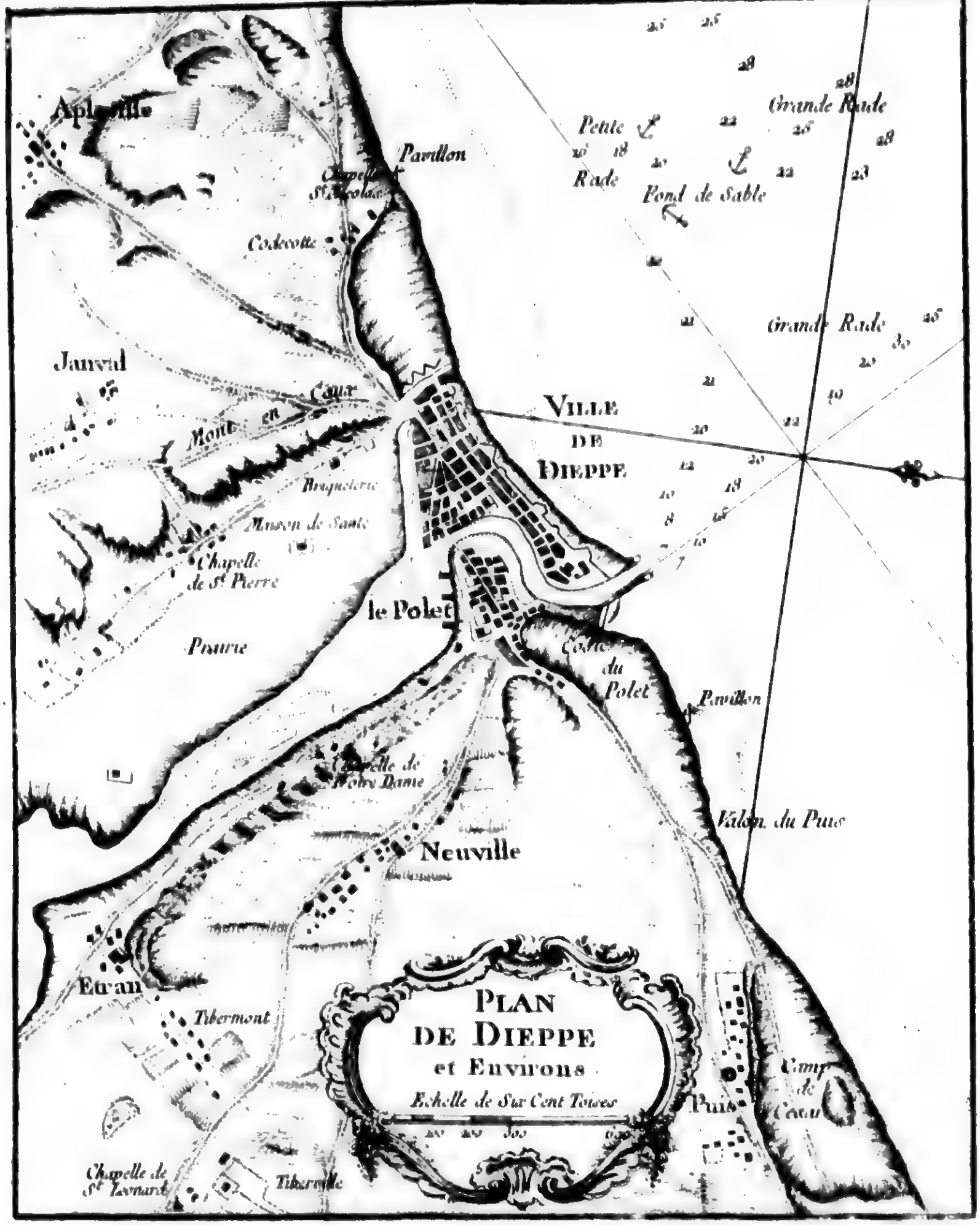
Plan
de Dieppe
et Environs
Echelle de Six Cent Toises
Ville
de
Dieppe
le Polet
Neuville
Etran
Janval
Petite
Rade
Grande Rade
Fond de Sable
Pavillon
Codecotte
Mont en Caux
Briqueterie
Maison de Santé
Chapelle
de St. Pierre
Prairie
Côte
du
Polet
Chapelle de
Notre Dame
Valon du Puis
Tibermont
Puis
Camp
de
César
Chapelle de
St. Leonard
Tiberville

IMAGE EVALUATION
TEST TARGET (MT-3)

6"

Photographic
Sciences
Corporation

23 WEST MAIN STREET
WEBSTER, N.Y. 14580
(716) 872-4503

2.8
2.5
3.2
2.2
3.6
2.0
1.8
1.1
1.0

Maison de Santé
Rivière Darques
Faubourg
du
Pollet
Pont
le Port
Haute Mer
Basse Mer
les Jettées

Tome V. N° 20

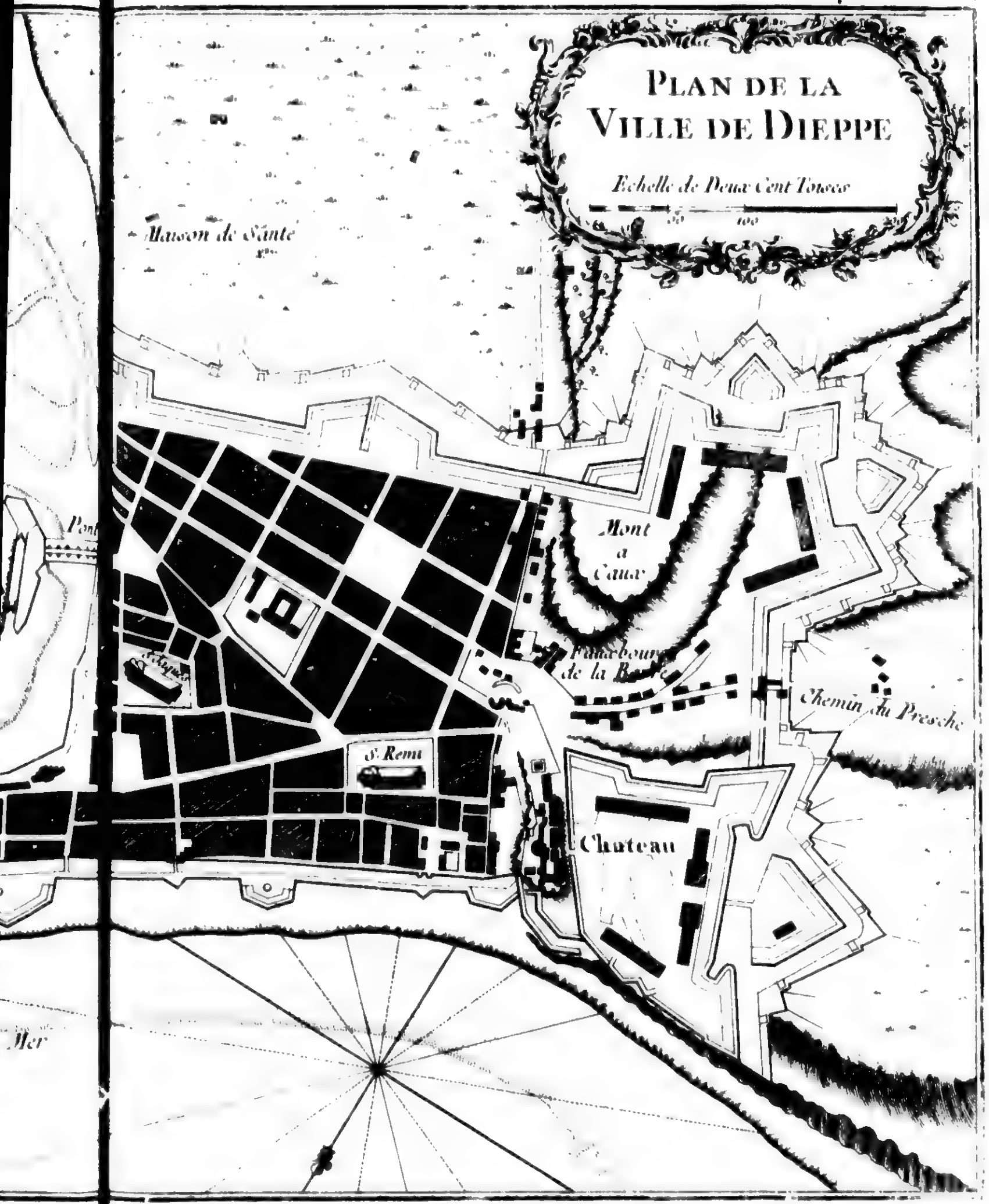
PLAN DE LA
VILLE DE DIEPPE
Echelle de Deux Cent Toises
50
100
Maison de Santé
Mont a Caux
Fauxbourg de la Barre
Chemin du Presche
S.t Remi
Chateau
Mer

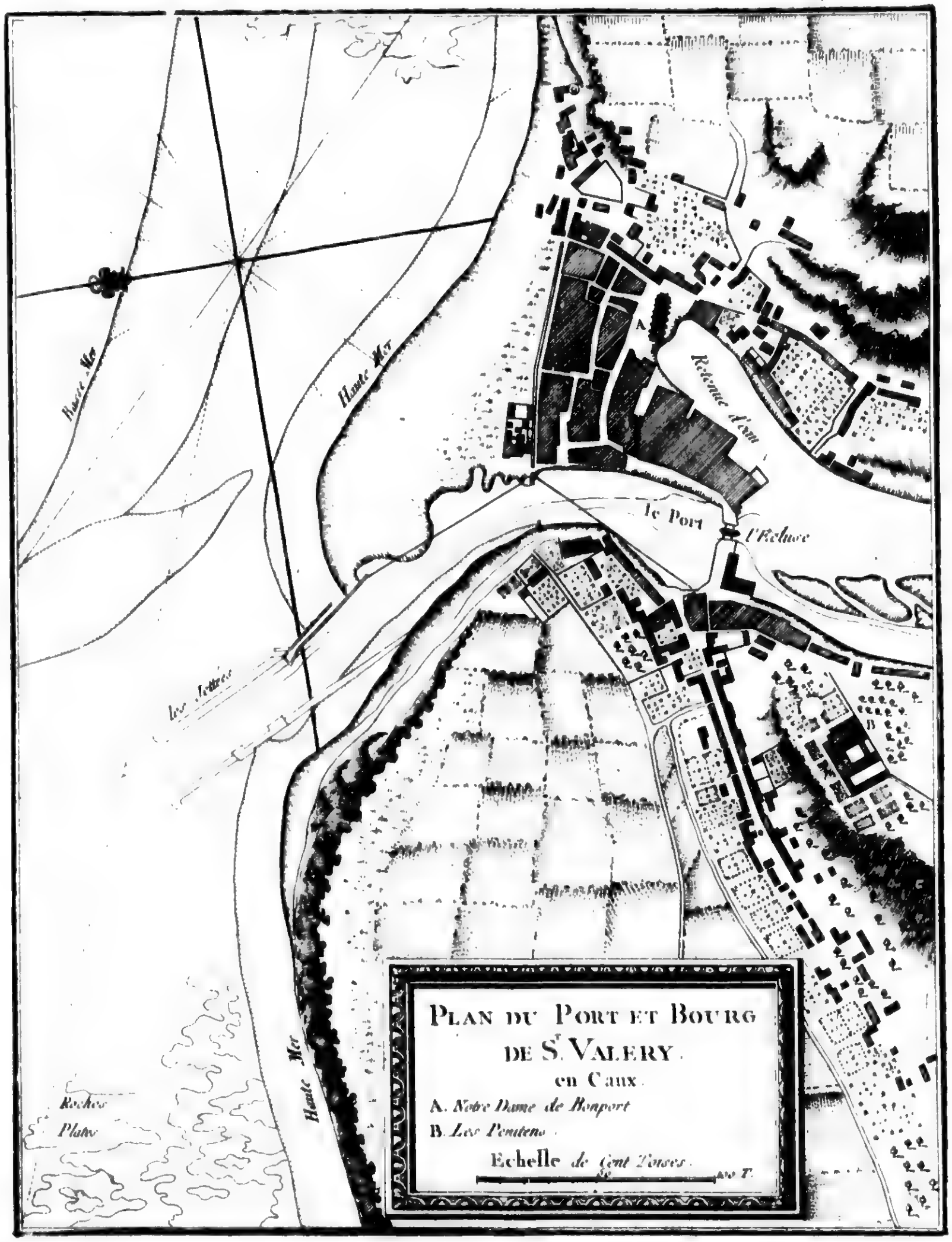
Plan du Port et Bourg
de S.t Valery
en Caux
A. Notre Dame de Bonport
B. Les Penitens
Echelle de Cent Toises
le Port
l'Ecluse
Retenue d'eau
Les Jettées
Haute Mer
Basse Mer
Roches Plates

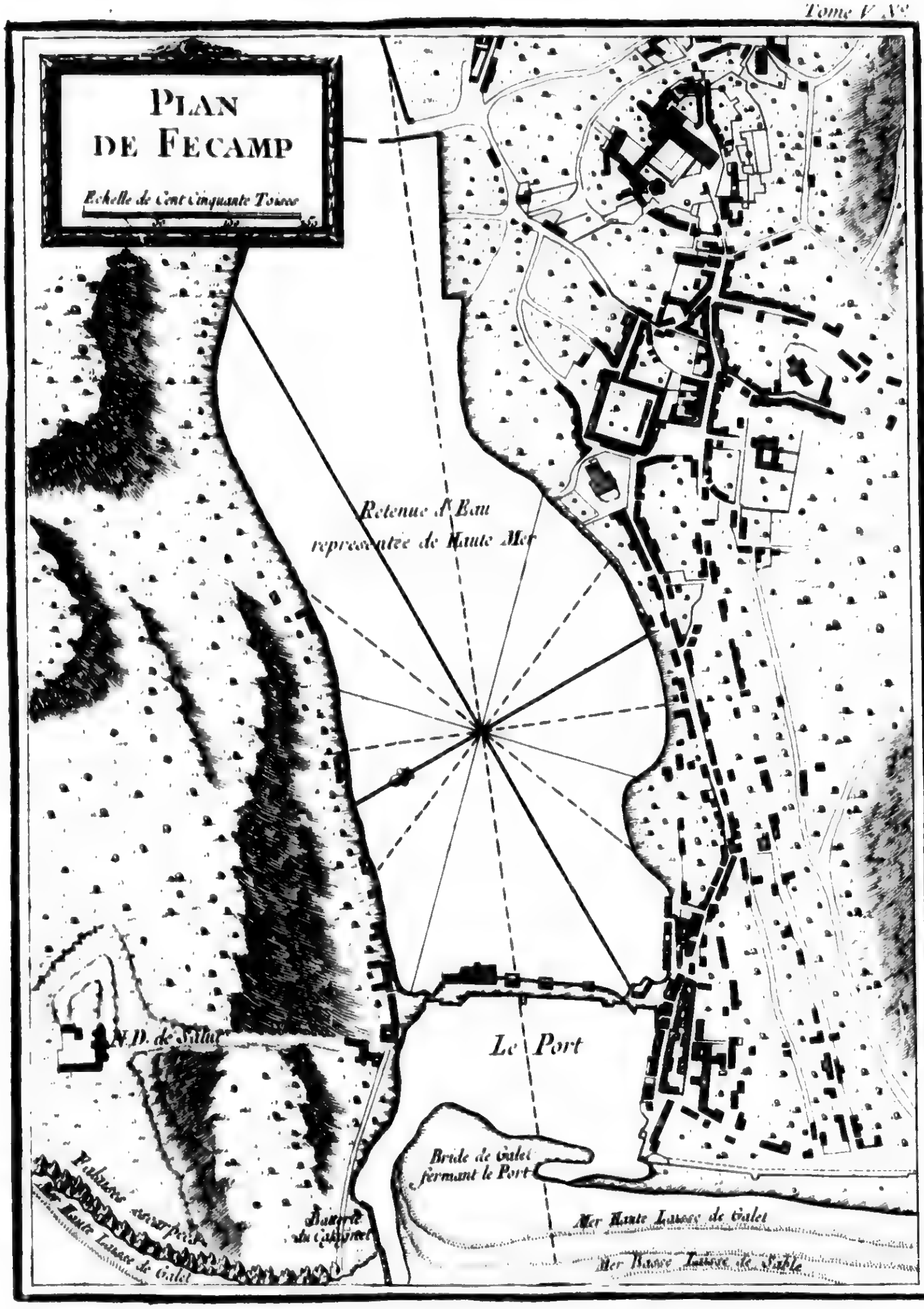
PLAN
DE FECAMP
Echelle de Cent Cinquante Toises
Retenue d'Eau
representée de Haute Mer
Le Port
N.D. de Salut
Bride de Galet
fermant le Port
Mer Haute Laisse de Galet
Mer Basse Laisse de Sable

I. Tathiou
la Hougue
Rade de la Hougue
Islots de S.t Marcou
Banc Cardonnet
Foncarville
la Madeleine
Grand Camp
Pointe de la Percée
Vierville
S.t Laurent
S.t Clement
Carentan
Brevant
Catz
Isigny
LE GRAND ET LE PETIT VAY
S.t Marie du Mont
Brucheville
Banc du Nord
Brevant
Carentan
Catz
Isigny
le Calvados

Cap de la Heve
Petite Rade
le Havre
Grande Rade
Entrée de la Seine
Banc de Trouville
Pointe de Coquenbac
I. de Berniere
I. de Lamarune
Colleville
Touques
Auberville
Villers
Cabour
Dives
Caen
Port en Bessin
Petit Vay
Banc du Nord
Isigny
Coste de Normandie,
depuis le Havre, jusqu'à la Hougue.
Echelle de Cinq lieues communes.
1
2
3
4
5

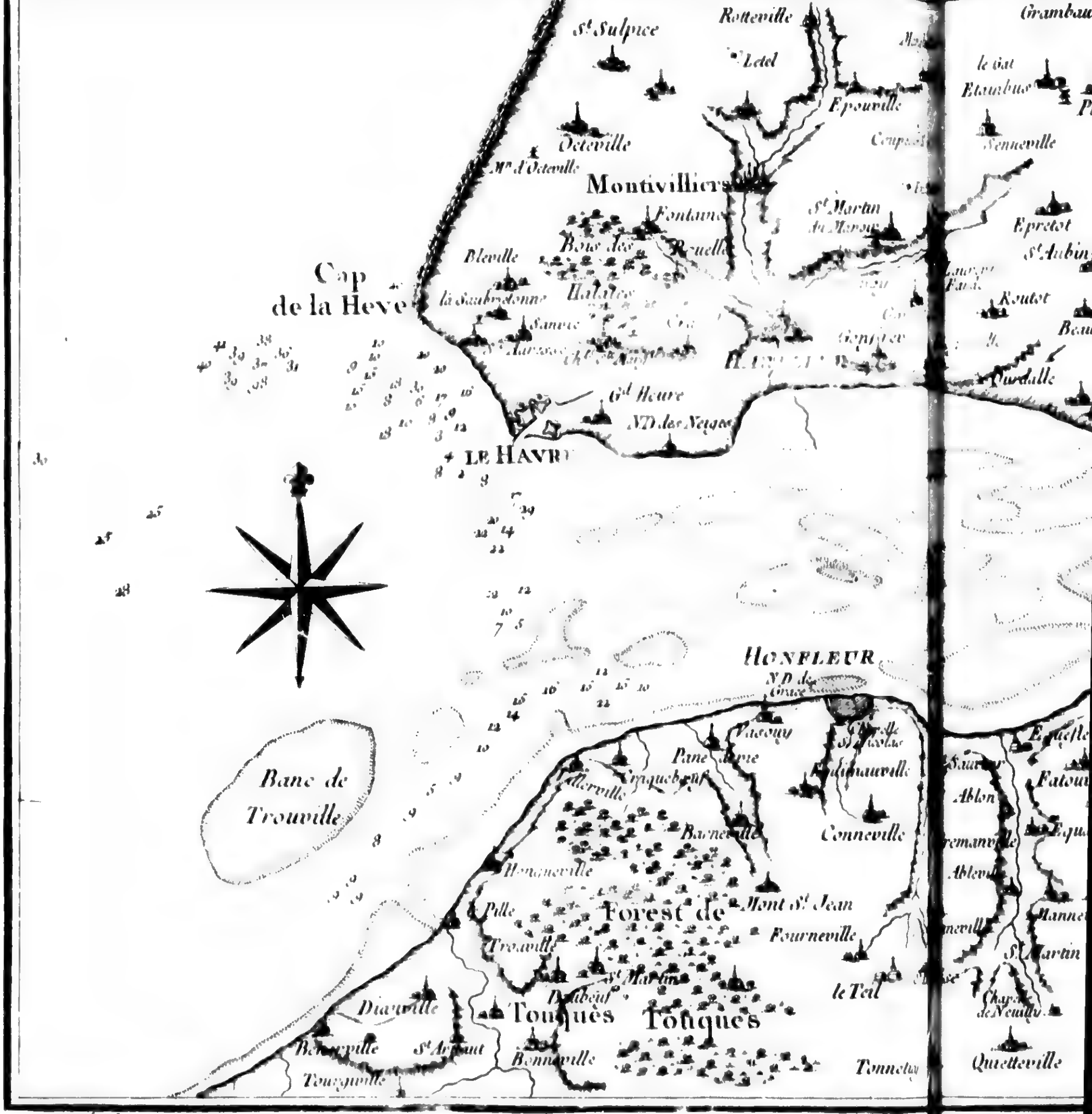
St. Sulpice
Rotteville
Letel
Epouville
Octeville
Montivilliers
Fontaine
St. Martin
Epretot
Bleville
Cap de la Heve
Graville
Gd. Heure
ND des Neiges
LE HAVRE
Honfleur
ND de Grace
Vasouy
Barneville
Conneville
Bane de Trouville
Hennequeville
Trouville
Forest de Touques
Mont St. Jean
Fourneville
le Teil
Touques
Touques
Diauville
St. Arnoult
Benerville
Bonneville
Tourgeville
Tonnetuy
Quetteville
Ablon
Fatouville
Grestain
Rouvtot

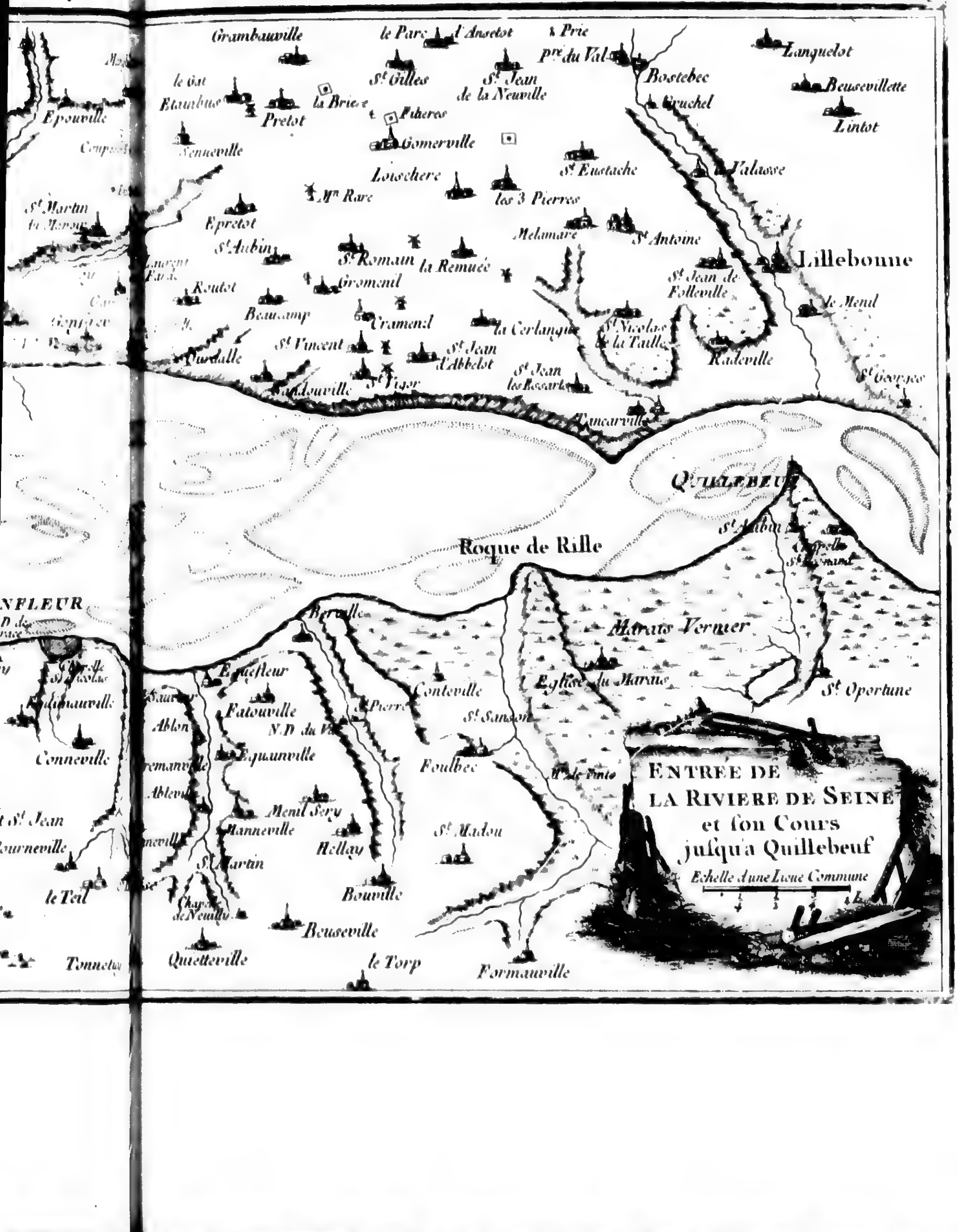
ENTRÉE DE
LA RIVIERE DE SEINE
et son Cours
jusqu'a Quillebeuf
Echelle d'une Lieue Commune
Grambauville
le Parc
l'Ansetot
Prie
P.re du Val
Bostebec
Lanquelot
Beusevillette
Lintot
Gruchel
St. Gilles
St. Jean de la Neuville
Etaubus
Pretot
la Briere
Fiheres
Gomerville
Epouville
Senneville
St. Eustache
Valasse
Loischere
Mn Rare
les 3 Pierres
St. Martin
Epretot
Melamare
St. Antoine
St. Aubin
St. Romain
la Remuée
Lillebonne
St. Jean de Folleville
Routot
Gromenil
le Menil
Beaucamp
Cramenil
la Cerlangue
St. Nicolas de la Taille
Radeville
St. Vincent
St. Jean d'Abbetot
St. Jean les Essarts
St. Vigor
St. Georges
Tancarville
QUILLEBEUF
Roque de Rille
St. Aubin
Marais Vernier
Berville
Conteville
Eglise du Marais
St. Oportune
Conneville
St. Samson
Fatouville
N.D. du Val
Foulbec
Ablon
St. Madou
Menil Sery
Manneville
Hellay
St. Martin
Bouville
le Teil
Beuseville
Quetteville
Tonnetot
le Torp
Formanville

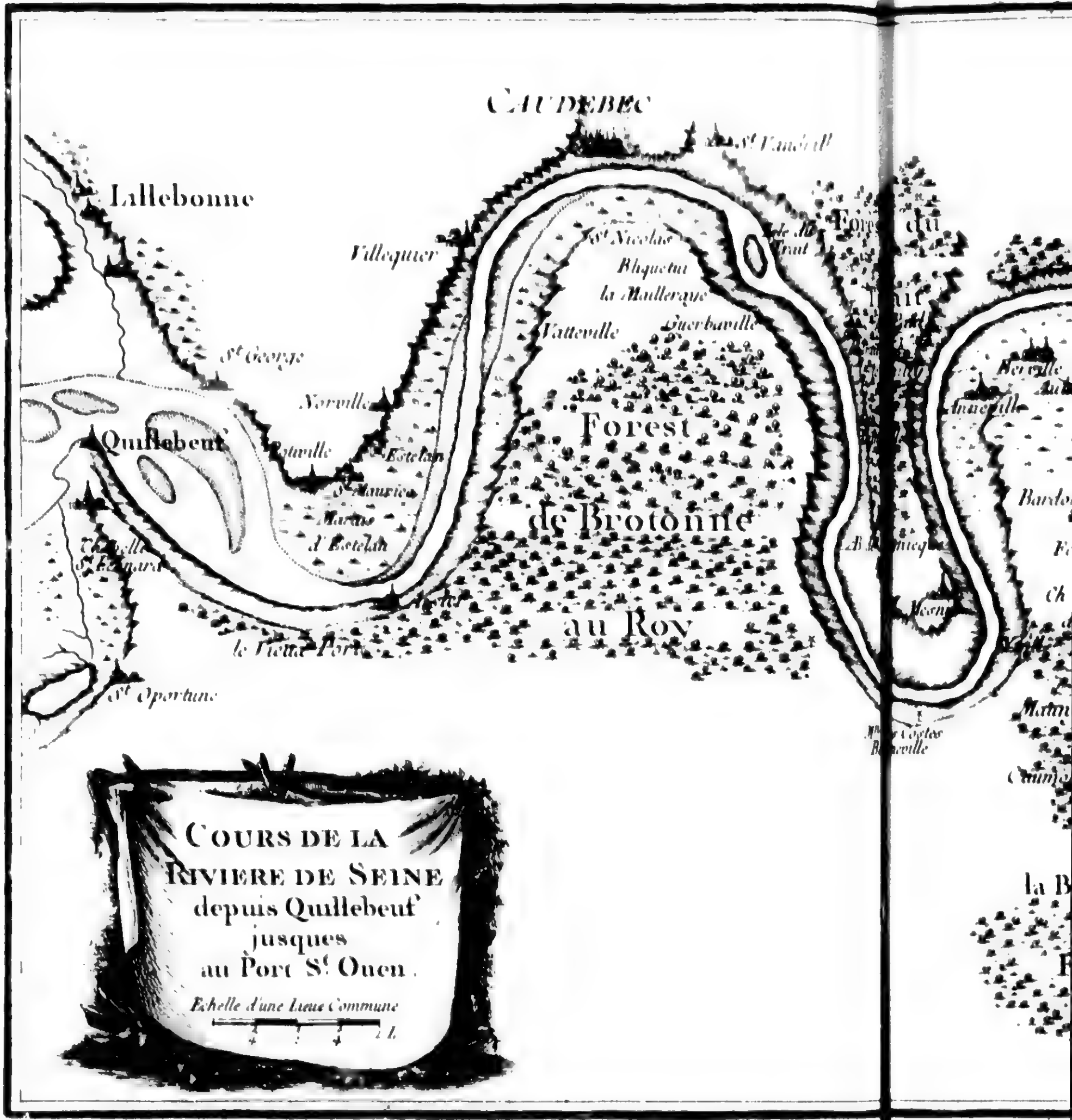
Caudebec
Lillebonne
Villequier
St George
Norville
Quillebeuf
Estelan
St Maurice
Marais d'Estelan
Vatteville
la Mailleraye
Guerbaville
Forest de Brotonne au Roy
le Vieux Port
St Oportune
Cours de la Riviere de Seine depuis Quillebeuf jusques au Port St Ouen.
Echelle d'une Lieue Commune

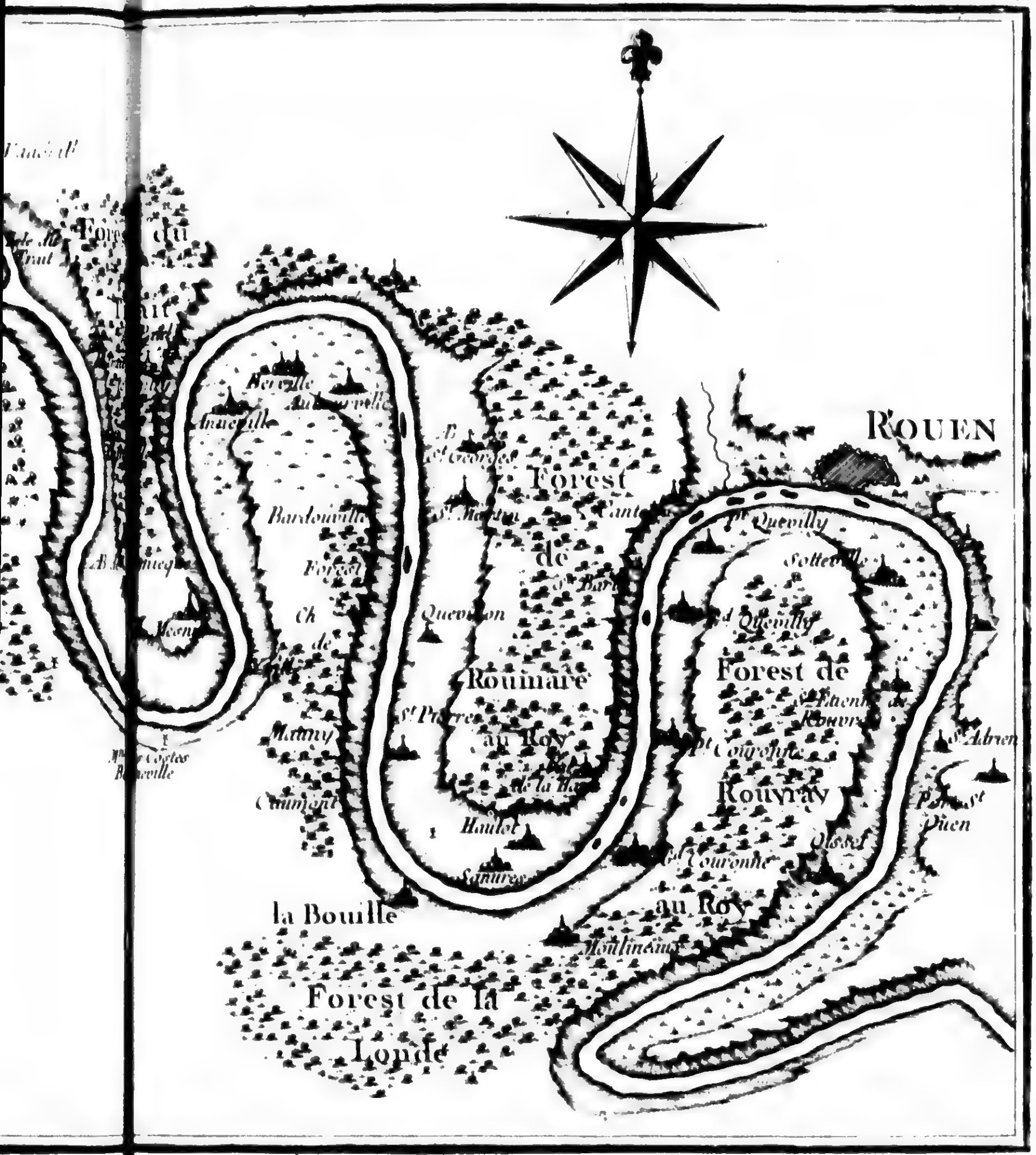
ROUEN
Forest de Roumare au Roy
Forest de Rouvray au Roy
Forest de la Londe
la Bouille
Quevilly
Sotteville
Bardouville
Quevillon
Sahurs
Moulineaux
Oissel
Haulot
Caumont
Mauny
S. Martin
S. Pierre
S. Adrien
Canteleu

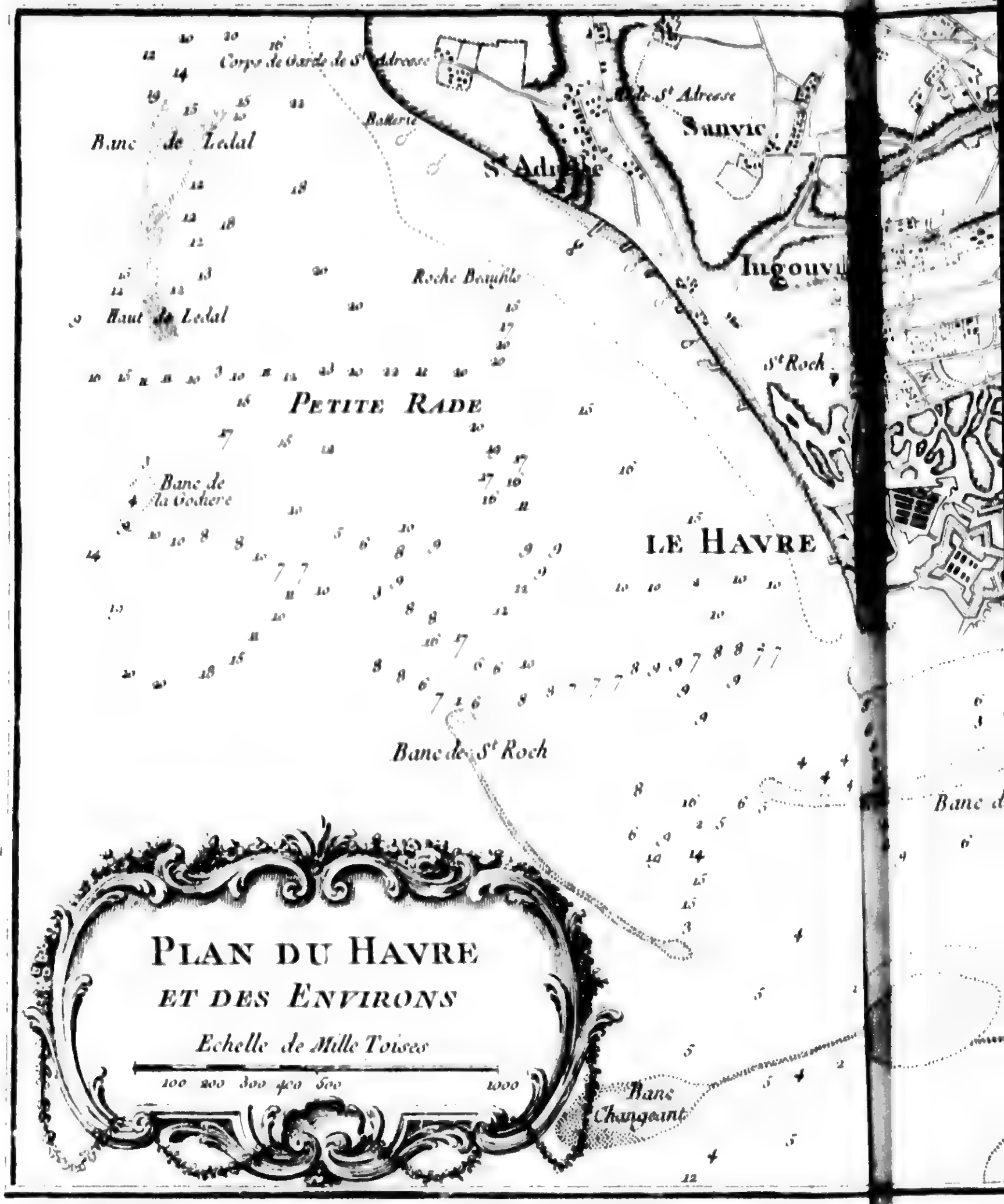
Plan du Havre
et des Environs
Echelle de Mille Toises
100 200 300 400 500 1000
Corps de Garde de St Adresse
Batterie
Banc de Ledal
Haut de Ledal
Sanvic
St Roch
Petite Rade
Banc de la Godiere
Le Havre
Banc de St Roch
Banc Changeant

Tome V. N° 31

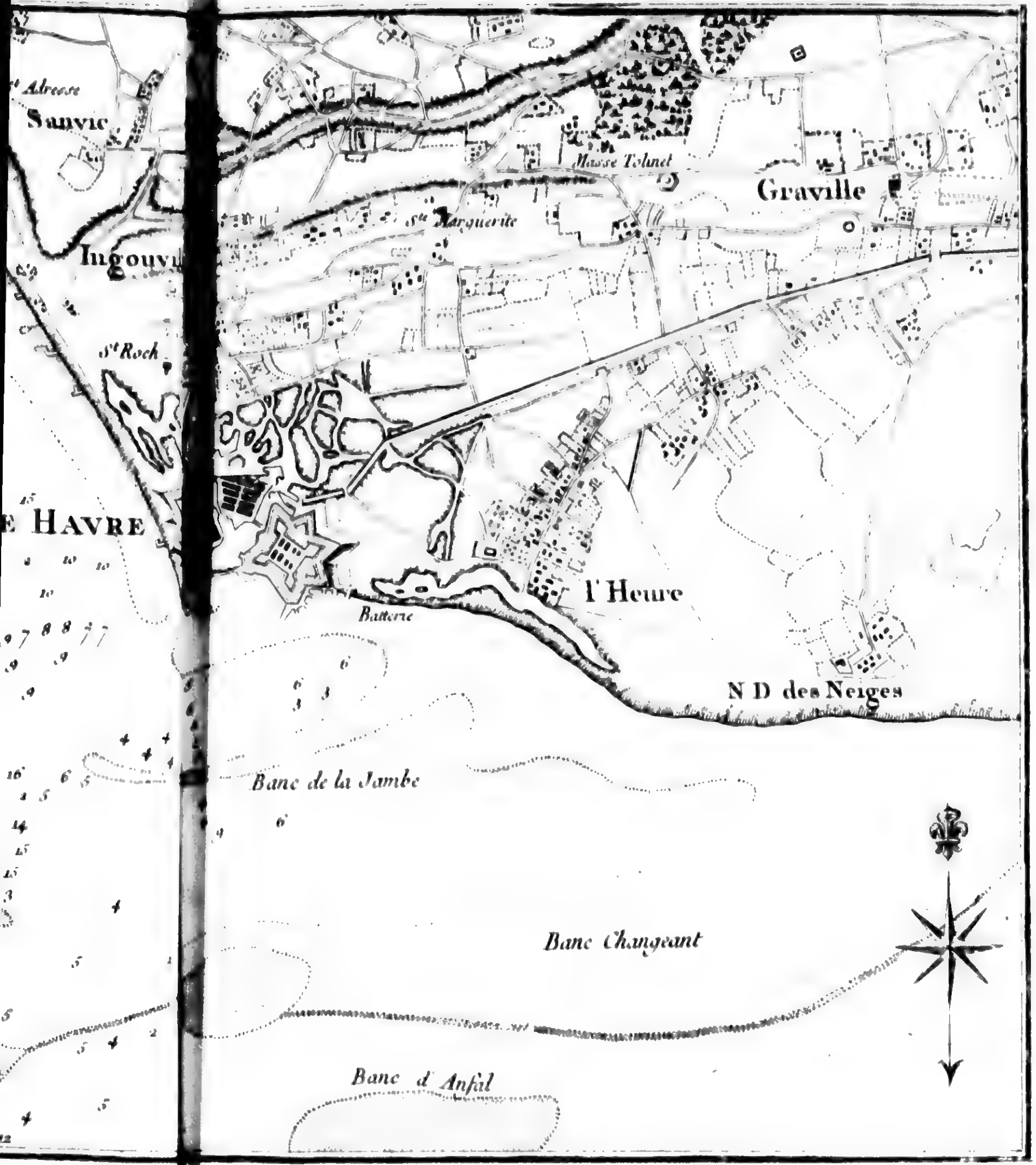

Sanvic
St Roch
Ste Marguerite
Graville
l'Heure
Batterie
N D des Neiges
Banc de la Jambe
Banc Changeant
Banc d'Anfal

PLAN DE LA VILLE ET CITADELLE DU HAVRE

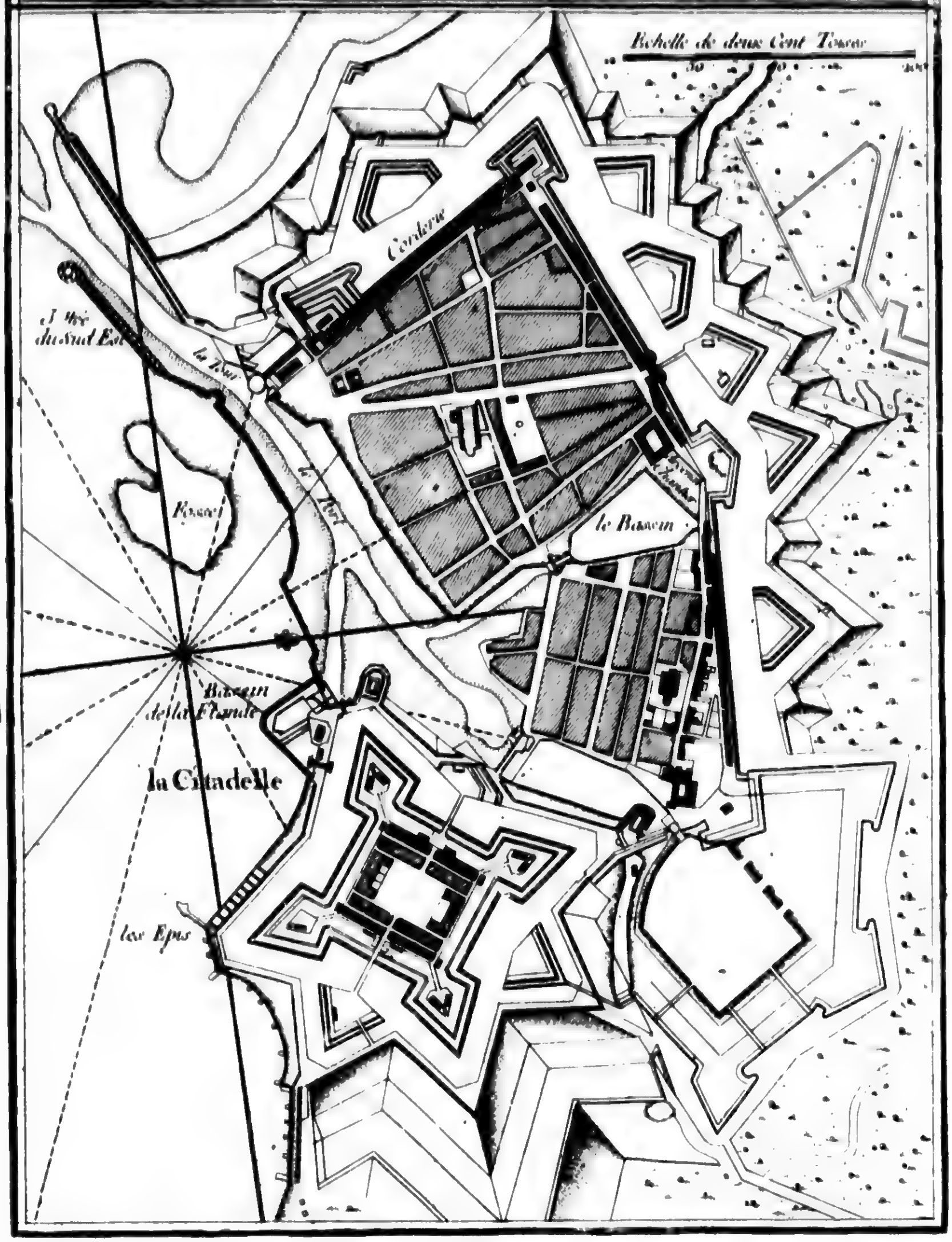

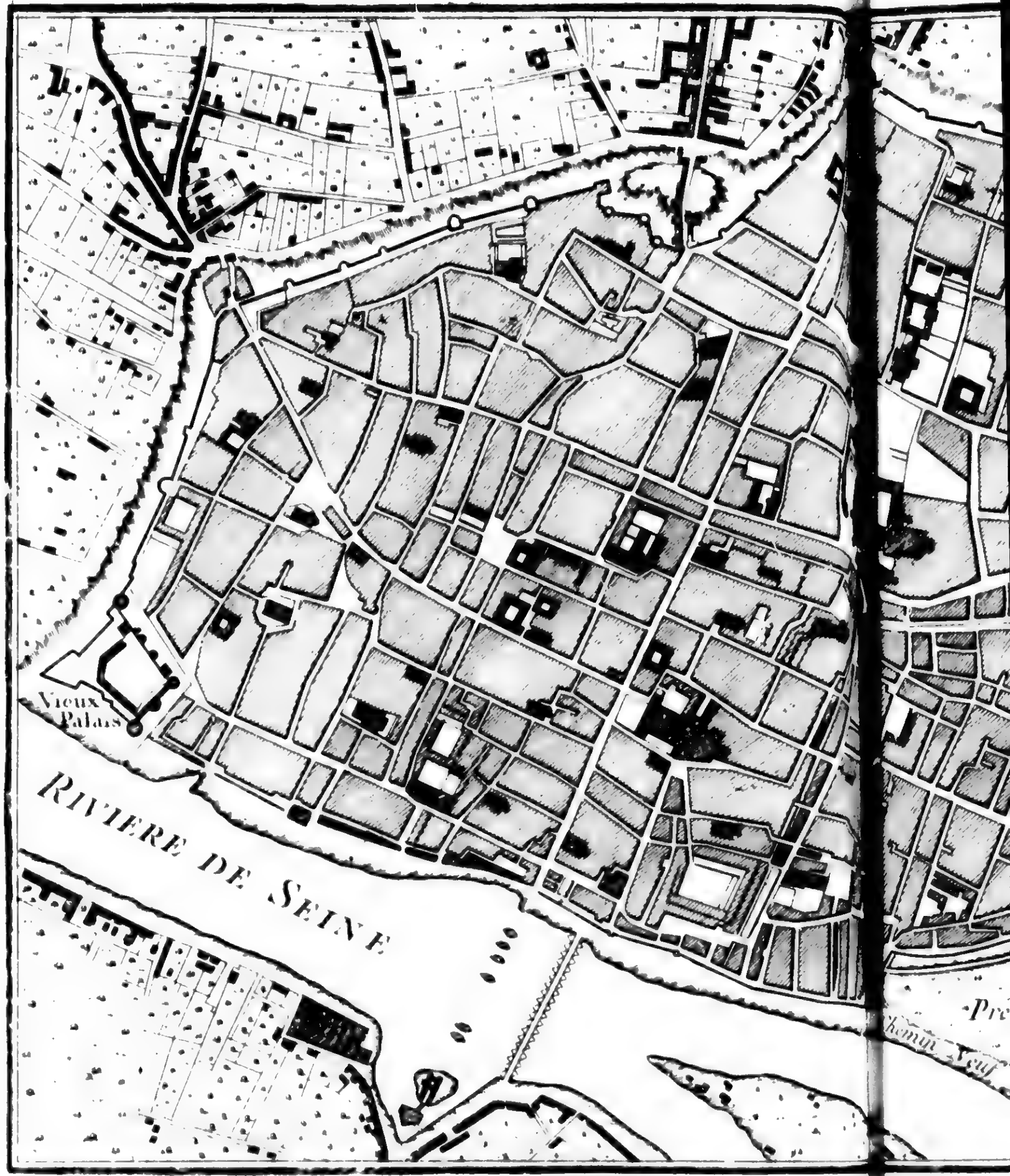
Vieux Palais
RIVIERE DE SEINE

Tome V. N° 33

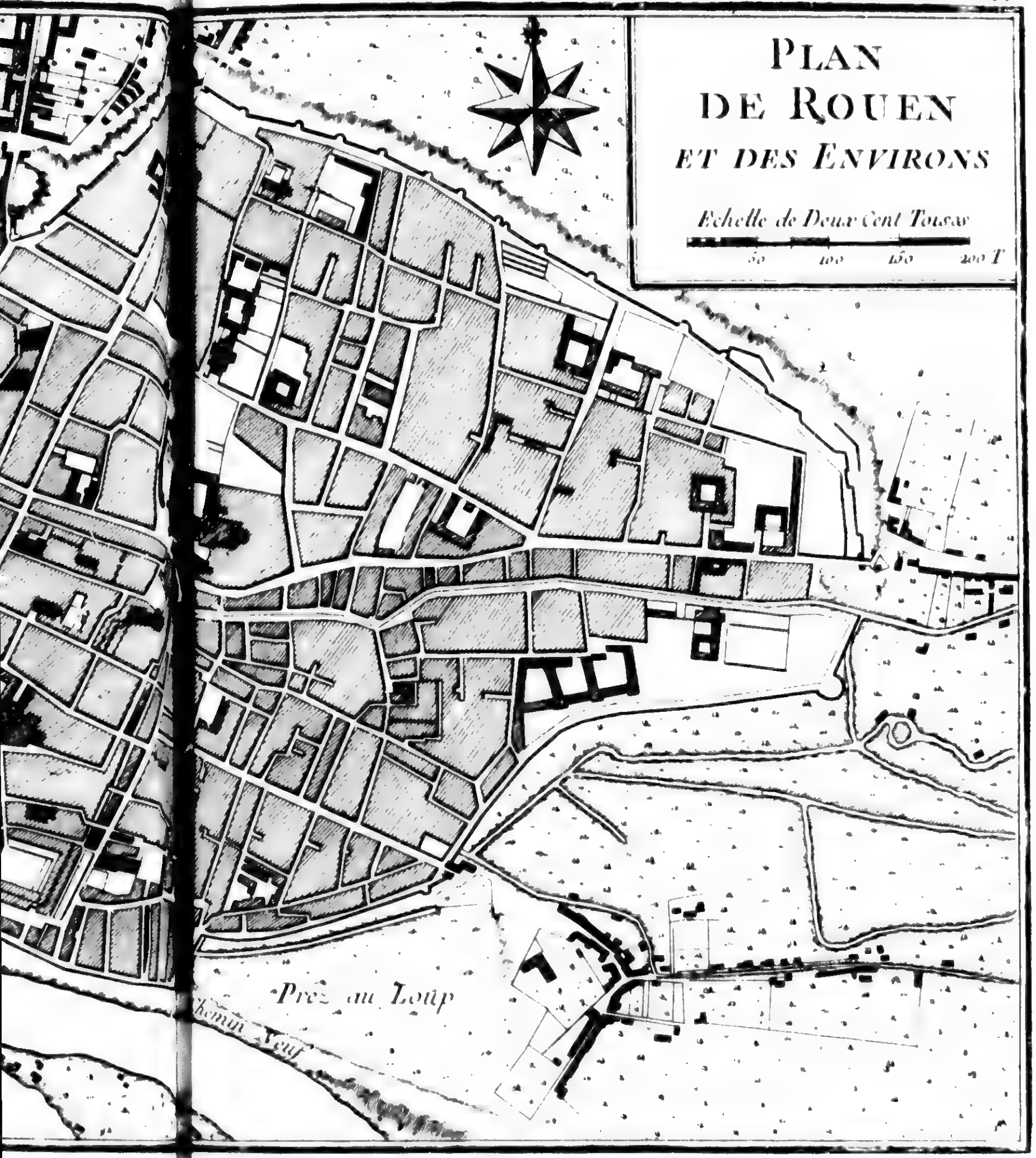
PLAN
DE ROUEN
ET DES ENVIRONS
Echelle de Deux Cent Toises
50 100 150 200 T.
Prez au Loup
Chemin Neuf

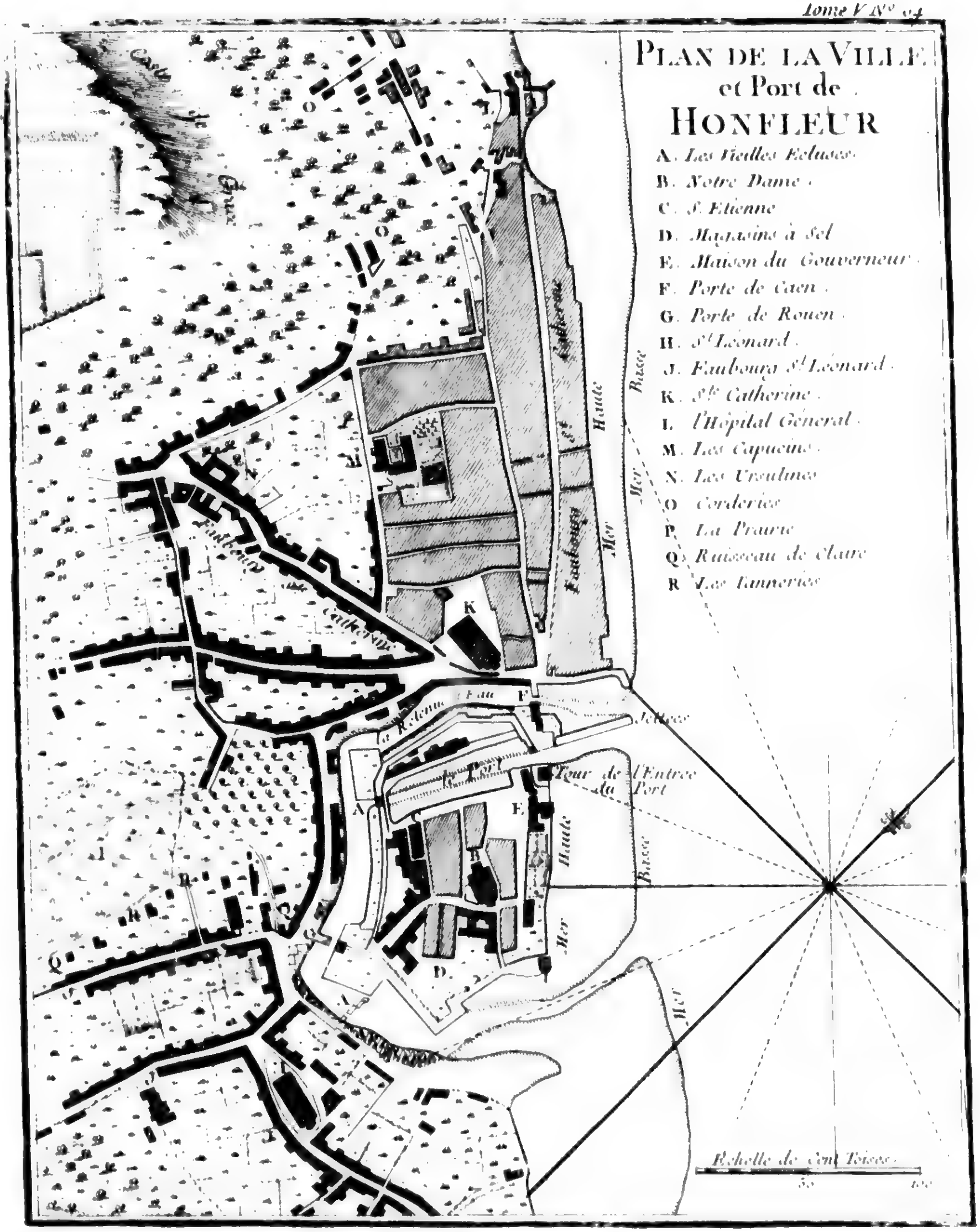
PLAN DE LA VILLE et Port de HONFLEUR
A. Les Vieilles Ecluses.
B. Notre Dame.
C. S. Etienne
D. Magasins à Sel
E. Maison du Gouverneur.
F. Porte de Caen.
G. Porte de Rouen.
H. St. Léonard.
J. Faubourg St. Léonard.
K. Ste. Catherine.
L. l'Hôpital Géneral.
M. Les Capucins.
N. Les Ursulines
O. Corderies
P. La Prairie
Q. Ruisseau de Claire
R. Les Tanneries
Faubourg Ste. Catherine
Haute Mer
Basse Mer
Jettée
Tour de l'Entrée du Port
le Port
Echelle de Cent Toises
50
100

PARTIE DU COTENTIN
Depuis Tourlaville jusqu'à la Hougue
Echelle de deux Milles Toises
Cap Levi
Tourlaville
VAL DE SA
Montegu
Brix

Tome V N° 35

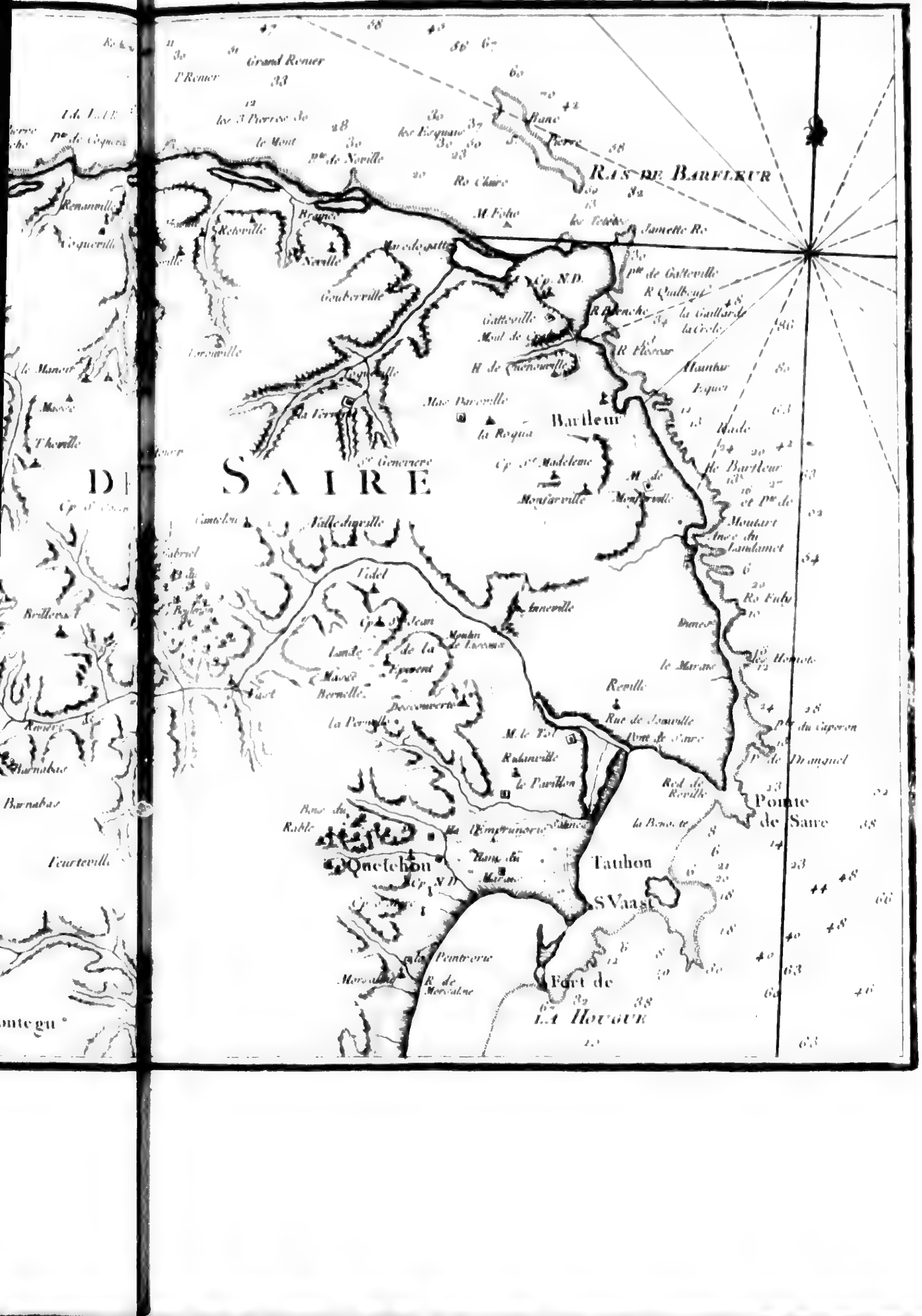
Grand Renier
RAS DE BARFLEUR
Jamette Ro
Pte de Gatteville
Gatteville
Barfleur
SAIRE
Rade de Barfleur
Montfarville
Anse du Landamet
Ro Fulo
Reville
Rue de Jonville
Pont de Saire
Pointe de Saire
Tatihou
S Vaast
Quetehou
Fort de
La Hougue
Morsalines
le Marais
Dunes

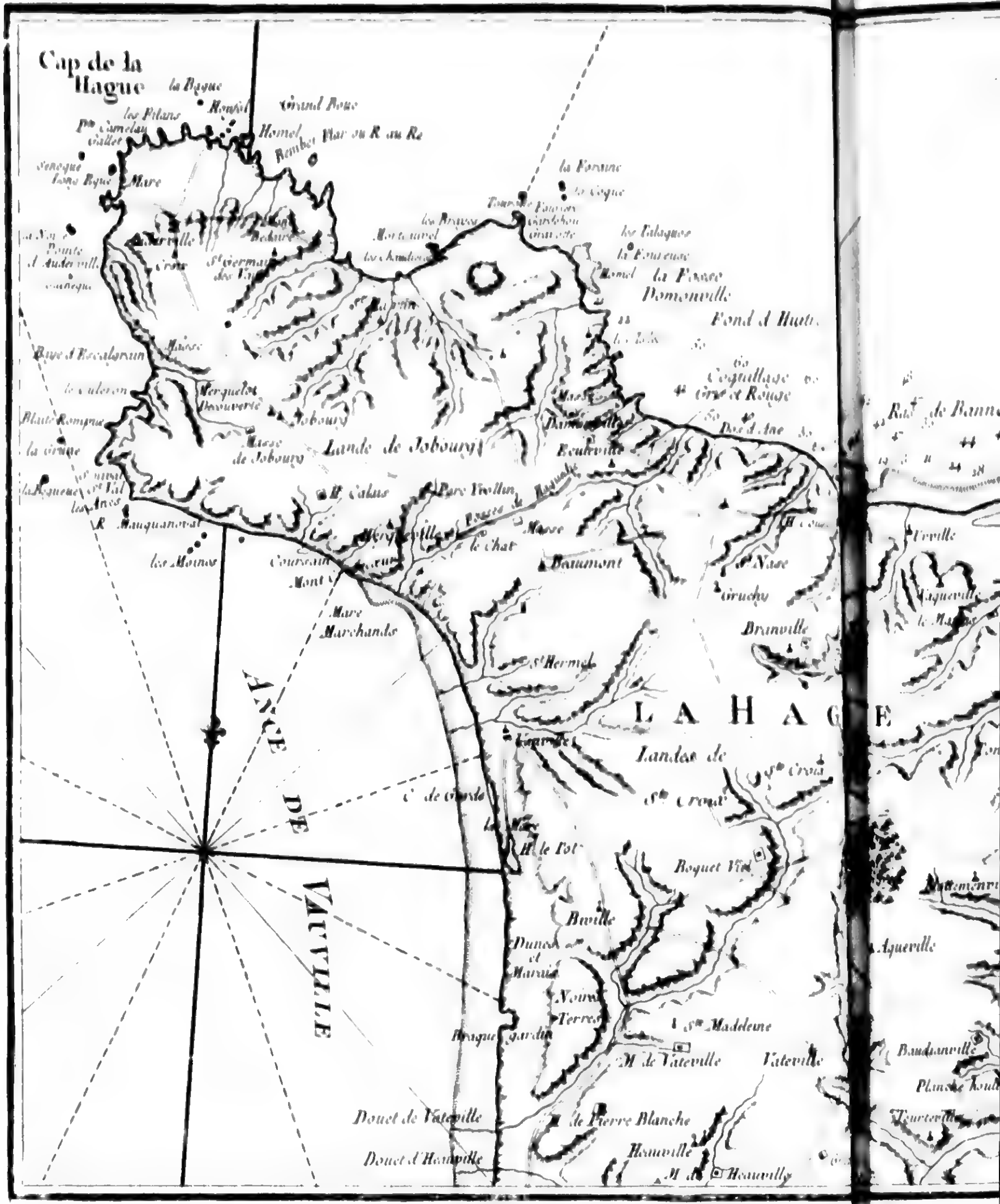
Cap de la Hague
la Bague
Grand Roue
Mare
Lande de Jobourg
LA HAGUE
Landes de
Ste Croix
ANCE DE VAUVILLE
Mare Marchands
Biville
Dunes et Marais
Vateville
Douet de Vateville
Douet d'Heauville
Heauville
Fond d'Huttes
Coquillage
Gruchy
Branville
Boquet Vert
Ste Madeleine
Eculeville
Beaumont
Baudanville
Aqueville

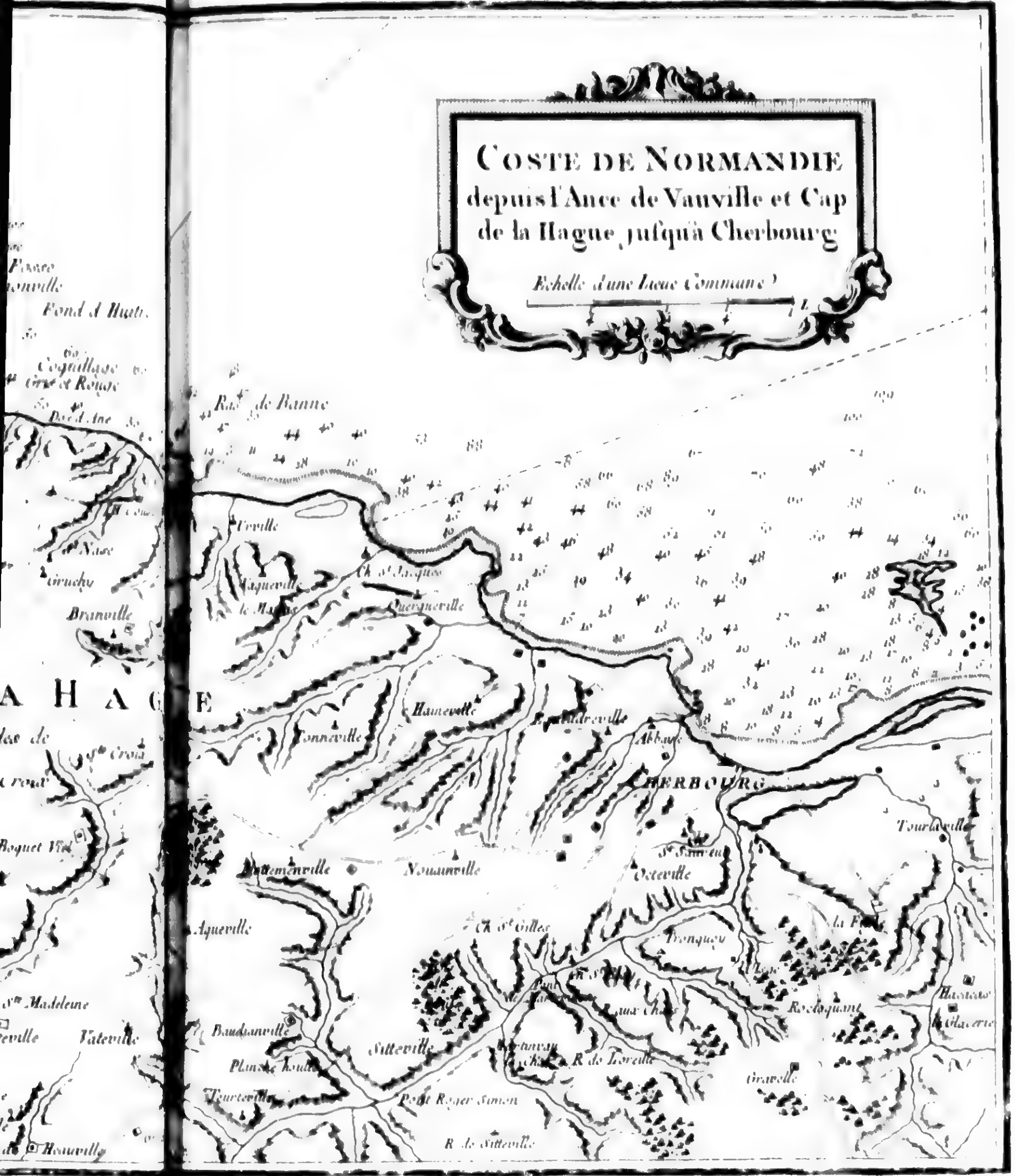
Coste de Normandie
depuis l'Ance de Vauville et Cap
de la Hague jusqu'à Cherbourg
Echelle d'une Lieue Commune
Cherbourg
Tourlaville
Octeville
Nouainville
Hameville
Querqueville
Ch. St. Jacques
Urville
Sitteville
Baudanville
Aqueville
Brinquev
Gravelle
Rocloquant
R. de Sitteville
Pont Roger Simon
Ch. St. Gilles
Fond d'Hatt
Coquillage
Gruchy
Branville
Vateville
Ste. Madeleine
Hamville

PLAN
DE CHERBOURG
et de ses Environs
Echelle de Cinq cent Toises
Grande Rade
Pointe de Querqueville
le Homet
le Routour
H. de la Mer
Capel
Equeudreville
Abbaye N.D.
Belle Croix
Petite Rade
la Bucaille
le Port
H. du Parc
les Varandes
H. Bon Amy
la Crespiniere
S. Sauveur
H. Pilon

Tome V. N°. 37

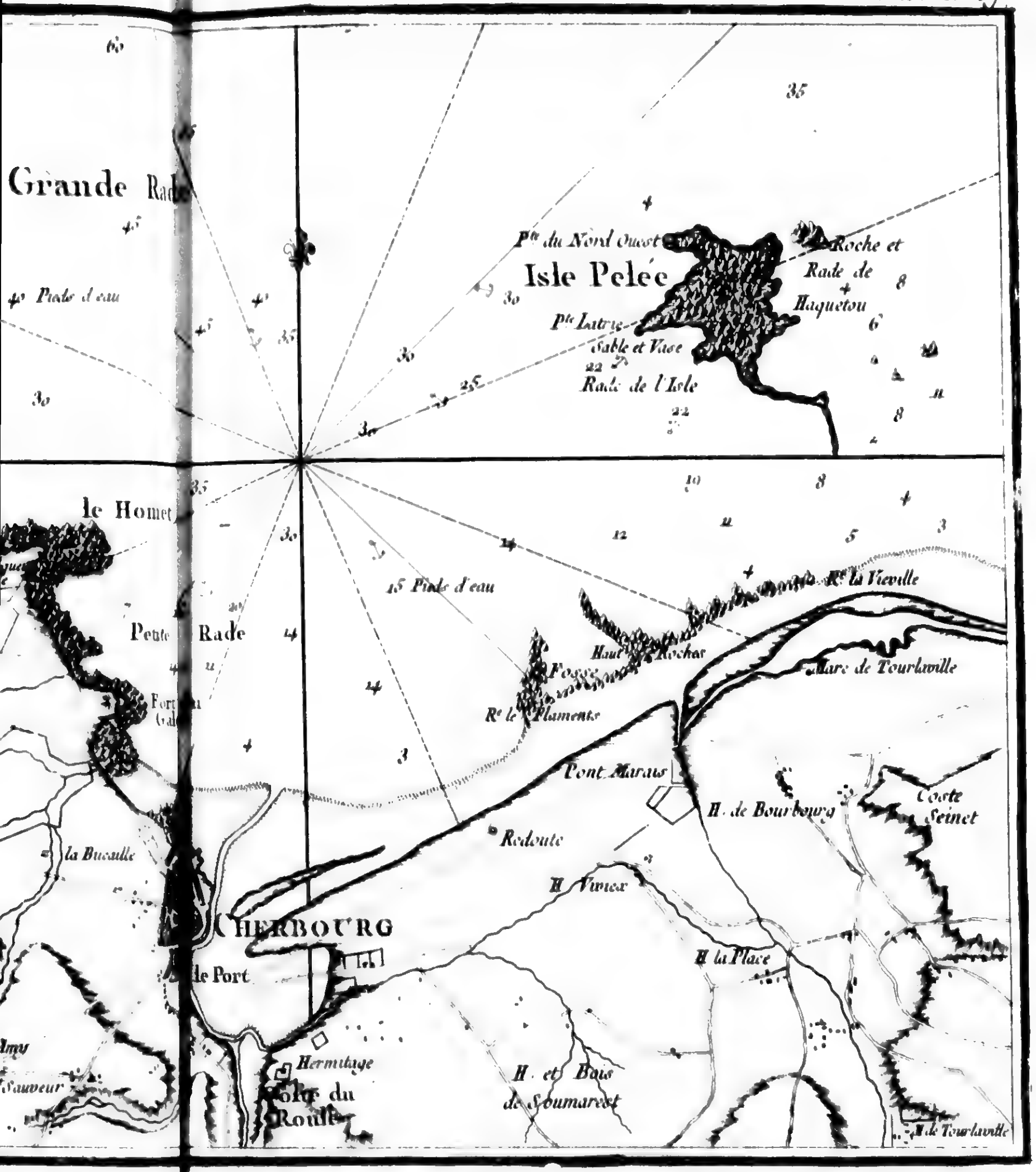
Grande Rade
Isle Pelée
Pte du Nord Ouest
Pte Latrie
Sable et Vase
Rade de l'Isle
Roche et Rade de Haquetou
40 Pieds d'eau
le Homet
Petite Rade
15 Pieds d'eau
Re la Vieville
Haut Rocher
Fosse
Re le Flament
Mare de Tourlaville
Pont Marais
H. de Bourbourg
Coste Seinet
Redoute
H. Vimex
la Bucaille
CHERBOURG
le Port
H. la Place
Hermitage
H. et Bois de Soumarest
le Tourlaville

Prés Salés
Pont
Chaussée
Saline
LE PORT
Haute Mer
Haute Mer
Riviere d'Ivette
Fort de Longlet
Basse Mer
PLAN
DE CHERBOURG
Echelle de Deux Cent Toises
50
100
200

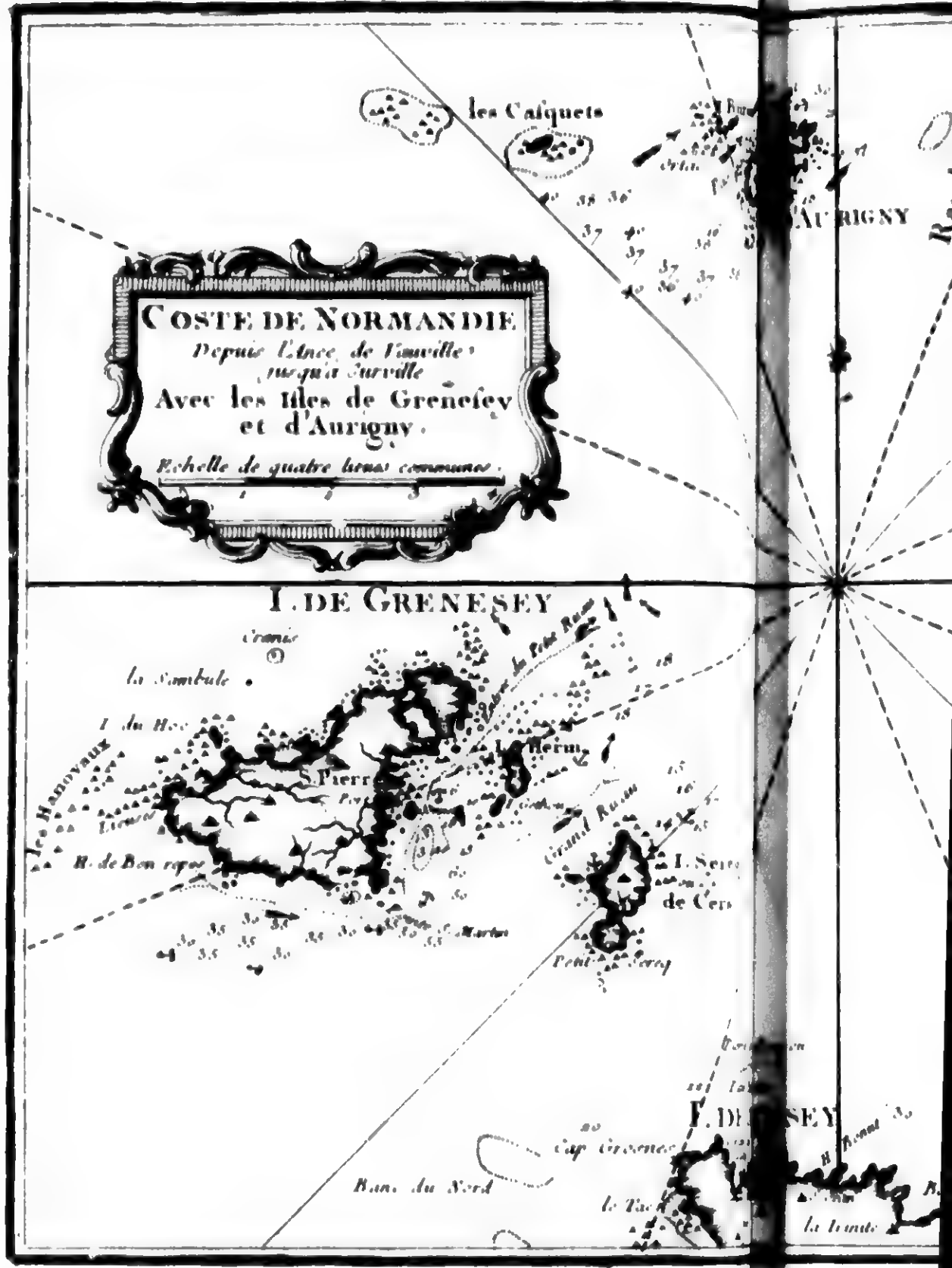
COSTE DE NORMANDIE
Avec les Isles de Grenesey et d'Aurigny.
Echelle de quatre lieues communes.
les Casquets
AURIGNY
I. DE GRENESEY
la Sambule
Herm
de Cers
Banc du Nord

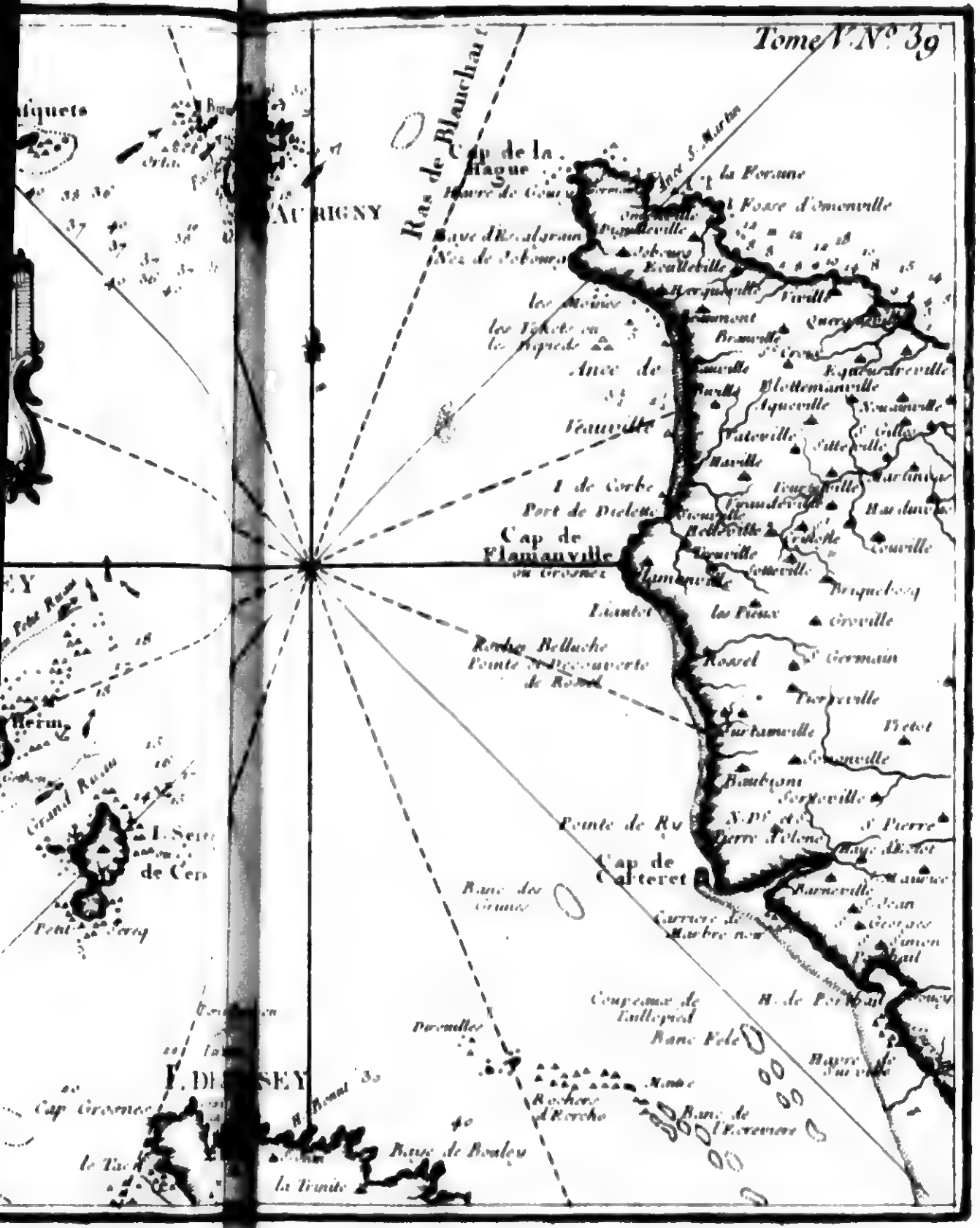
Tome V. N°. 39
Ras de Blanchard
Cap de la Hague
AURIGNY
Cap de Flamanville
Anse de
Pointe de Rozel
Cap de Carteret
Herm
I. Serq
Petit Serq
Cap Grosnez
la Trinité
Baye de Bouley
Bane des Ecrehou
Rochers d'Ecrého
Bane Fele
Barneville
Bricquebecq
Grosville
les Pieux

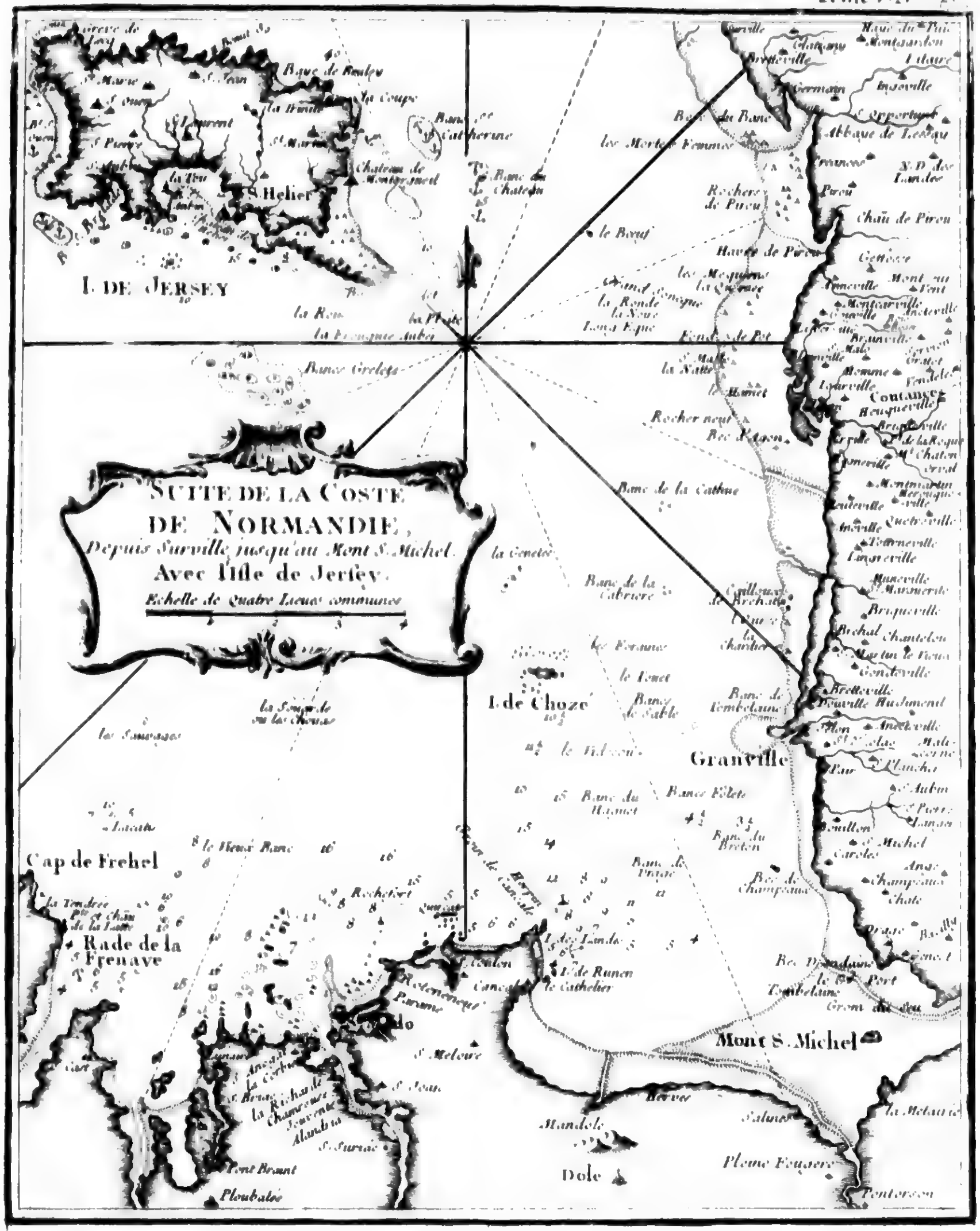
SUITE DE LA COSTE
DE NORMANDIE,
Depuis Surville jusqu'au Mont S. Michel
Avec l'Isle de Jersey.
Echelle de Quatre Lieues communes
I. DE JERSEY
S. Helier
Cap de Frehel
Rade de la Frenave
I. de Chozé
Granville
Mont S. Michel
Dole
Mandole
Coutances
Port Brieux
Ploubalée
Pontorson
Banc Grelets
Rocher neuf
Banc de la Cathue
la Genetée
Banc de la Cabriere
Banc de Tombelaine
Havre de Piron
Chau de Piron
Hervé
Cancale

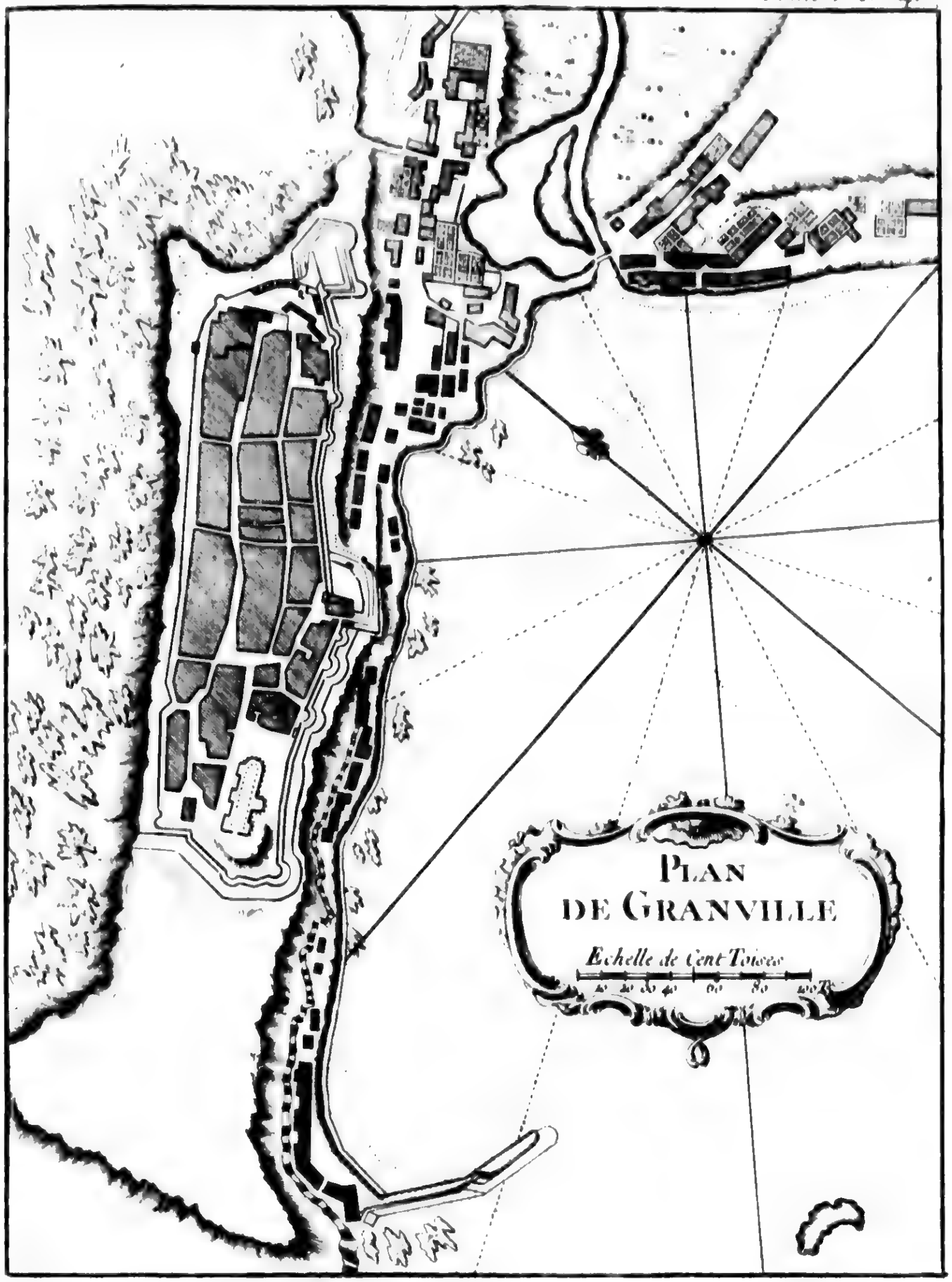
PLAN
DE GRANVILLE
Echelle de Cent Toises
10 20 30 40 60 80 100 T.

PLAN DU MONT S^t. MICHEL

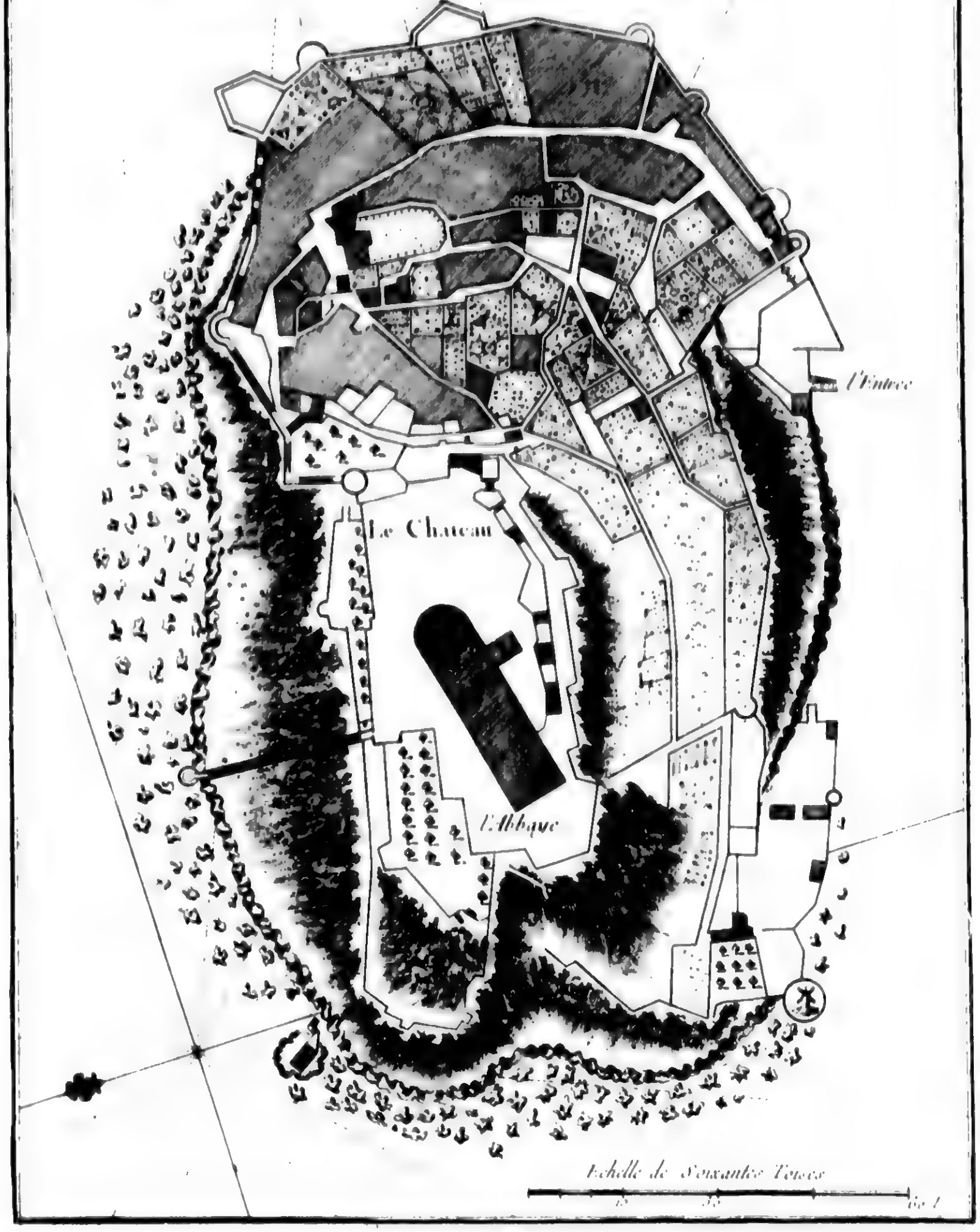

PARTIE DE LA COSTE DE BRETAGNE depuis Cancale jusqu'au Cap de Frehel
Echelle d'une Lieue Commune
Cancale
Parame
St. Malo
Roteneuf
St. Meloire
St. Coulon
Mt. du Tertre
Mt. de Valoise
Pte. de Rotoman
Pte. de la Houguette
Isle de Rimen
Isle des Landes
Islot de Herpin
les Minquiers
les Quircotte
la Dune

Tom. I. N° 4.

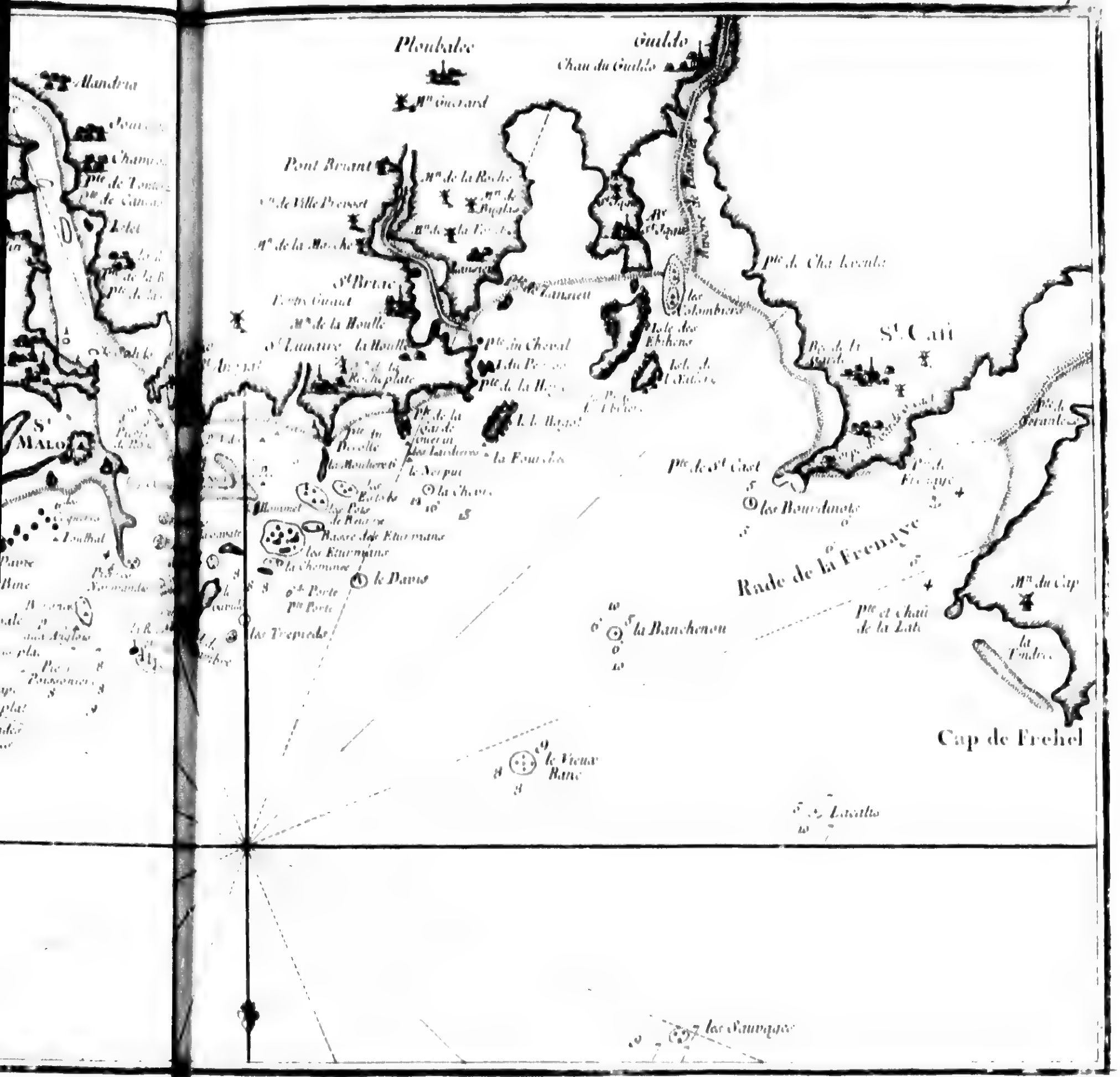

Ploubalec
Guildo
Chau du Guildo
Pont Briant
St Briac
St Malo
St Cast
Pte de St Cast
les Bourdinots
Rade de la Frenaye
Pte et Chau de la Latte
Mtn du Cap
Cap de Frehel
la Banchenou
le Vieux Banc
le Davis

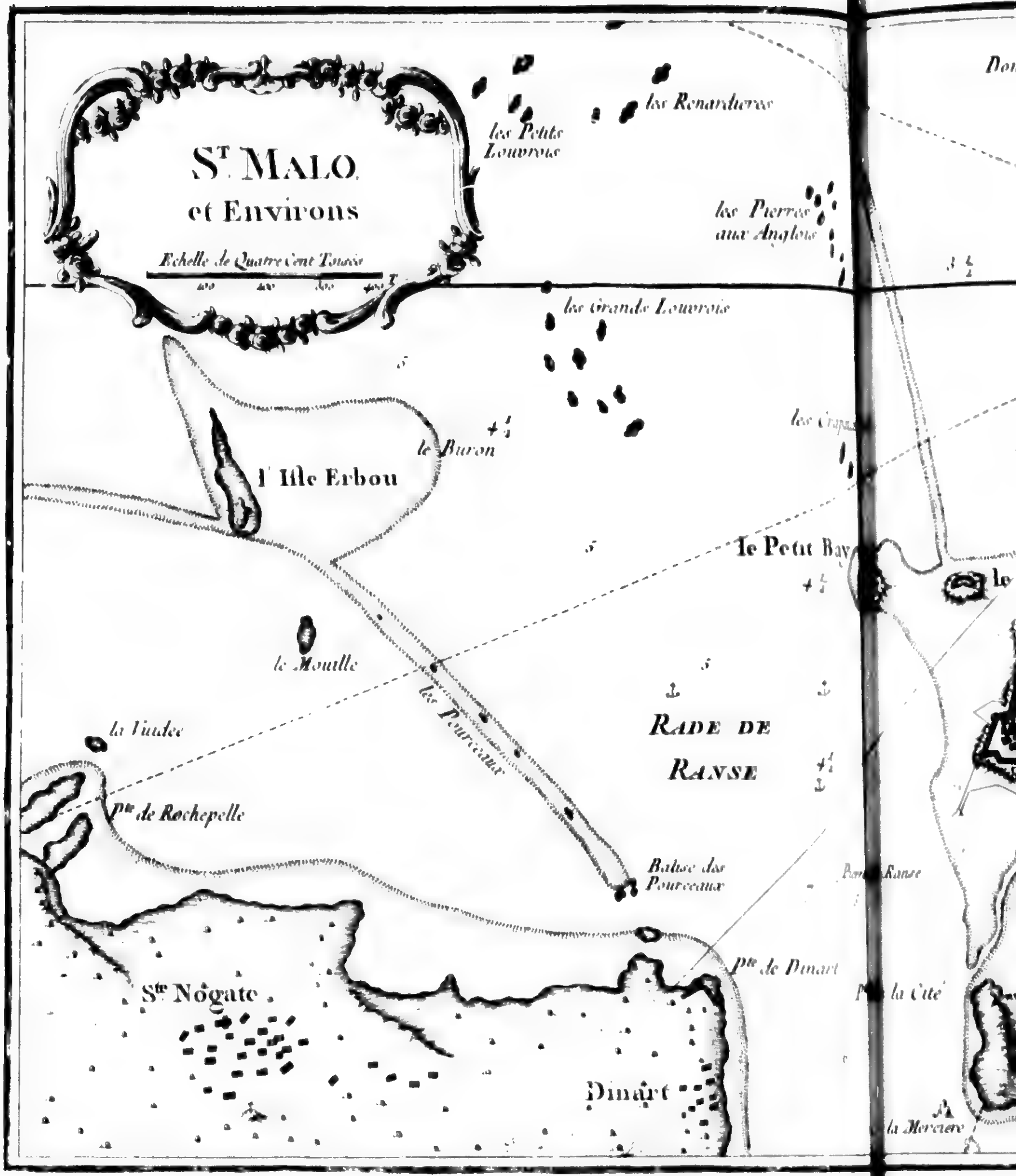
St. Malo et Environs
Echelle de Quatre Cent Toises
les Petits Louvrois
les Renardieres
les Pierres aux Anglois
les Grande Louvrois
le Buron
l'Isle Erbou
les Crapa
le Petit Bay
le Mouille
les Pourceaux
la Vieudee
Pte. de Rochepelle
Rade de Ranse
Balise des Pourceaux
Pte. de Dinart
la Cité
Ste. Nogate
Dinart
la Merciere

Tome V. N°. 44

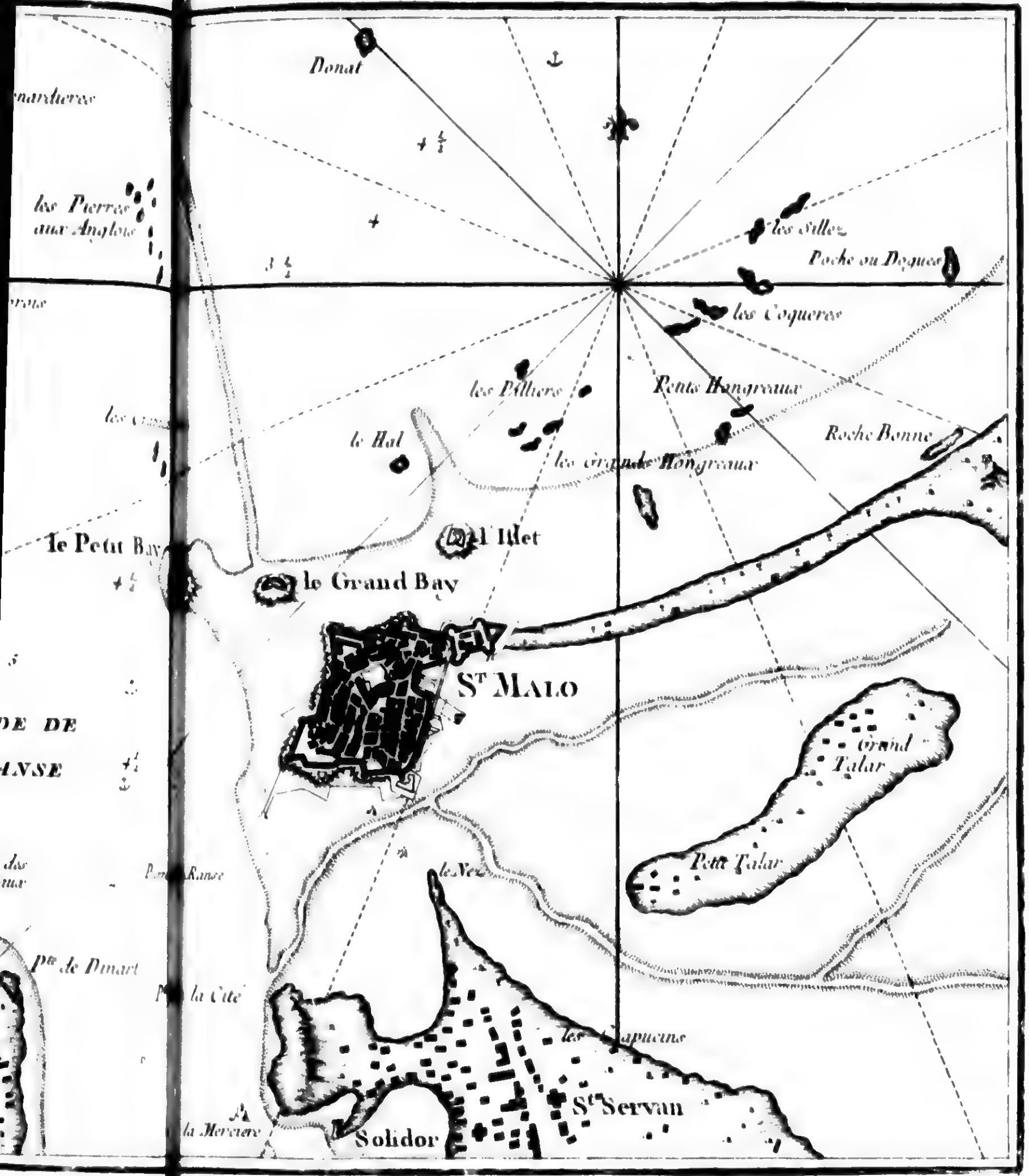
Donat
les Pierres aux Anglois
les Sillez
les Coqueres
les Pilliers
Petits Hongreaux
le Hal
Roche Bonne
les Grands Hongreaux
le Petit Bay
l'Islet
le Grand Bay
St Malo
Grand Talar
Petit Talar
Pte de Dinart
la Cité
St Servan
Solidor
la Merciere

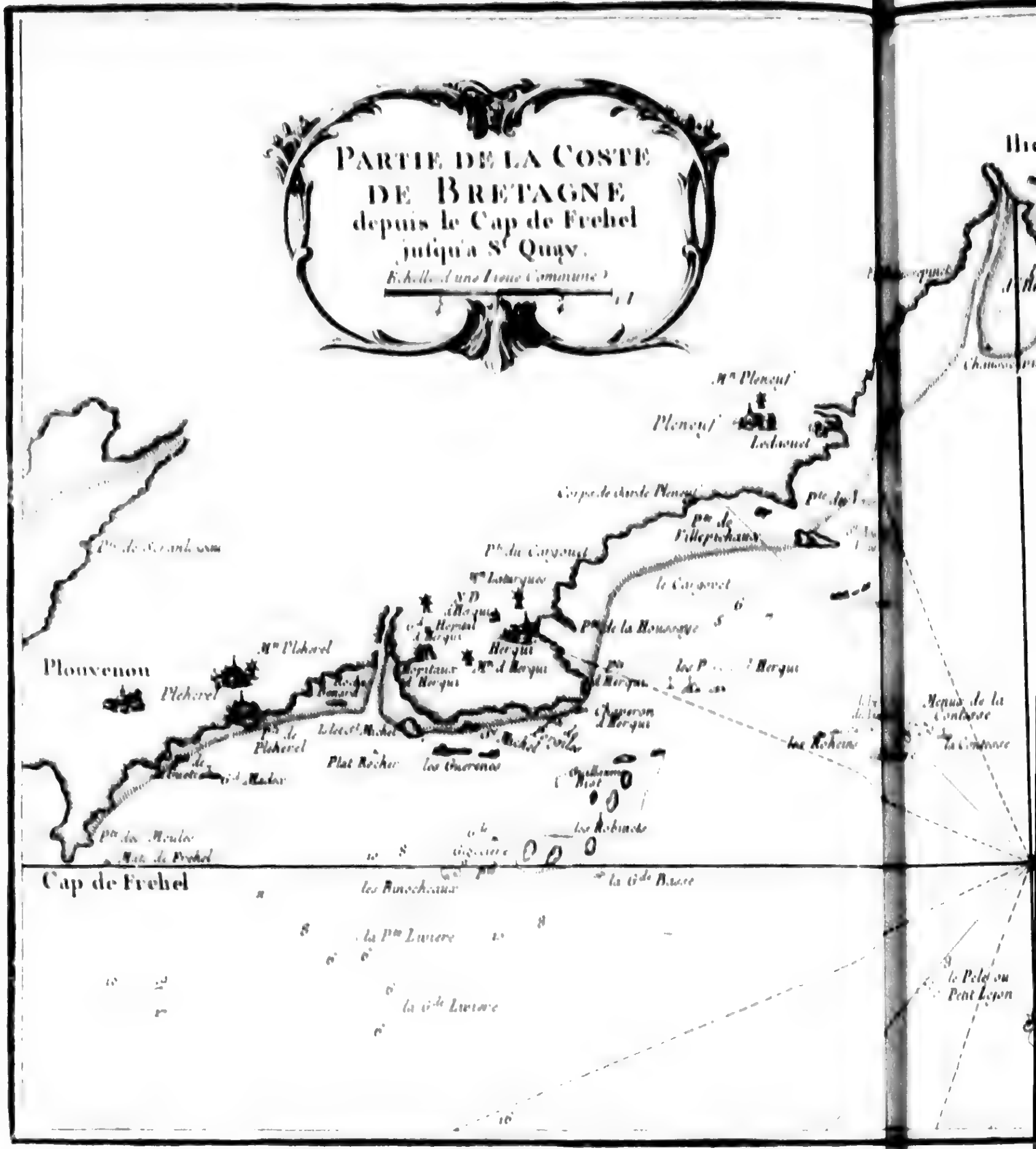

PARTIE DE LA COSTE DE BRETAGNE depuis le Cap de Frehel jusqu'a St Quay.
Plouvenou
Cap de Frehel
Pleneuf
Plat Rocher
les Ouerenes
Plehérel
Mt Plehérel
Pte. de la Houssaye
le Cargoret
Pte. du Cargouet
les Robinets
la Gde. Basse
la Pte. Luvere
la Gde. Luvere
les Rohein
le Pelé ou Petit Lejon

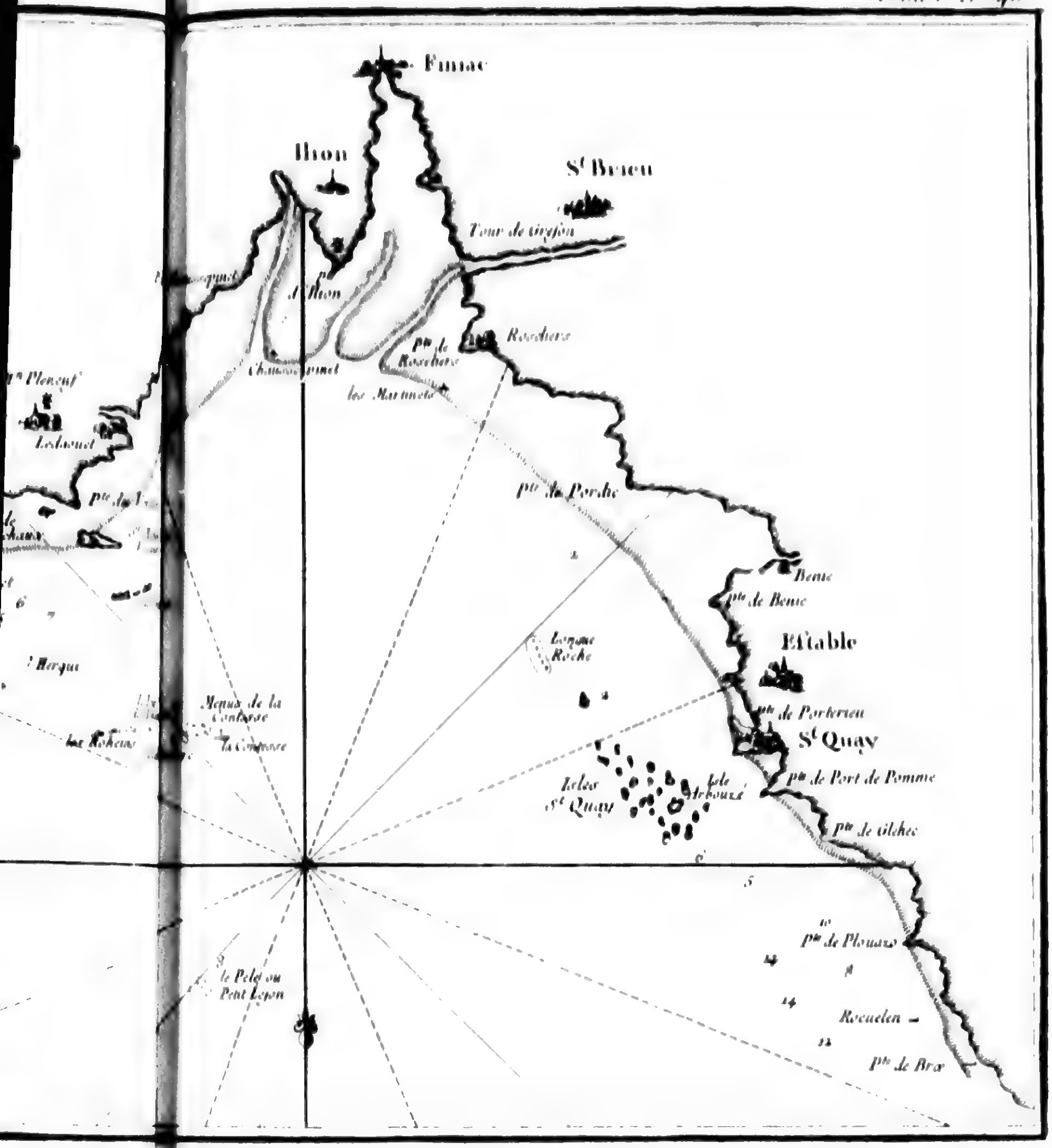
Finiac
Ilion
S.t Brieu
Tour de Cesson
Rocchers
P.te de Rocchers
les Marnets
P.te de Pordic
Bene
P.te de Bene
Estable
Longue Roche
P.te de Portrieu
S.t Quay
P.te de Port de Pomme
Isles S.t Quay
Isle Arbouze
P.te de Glehec
P.te de Plouars
Rocuelen
P.te de Brœ
le Pelet ou Petit Lejon
Menus de la Comtesse
la Comtesse
les Roheins
Lelanet
Herque

Abbaye de Beauport
Pleubian
ISLES DE BREHAT
Arbre Kmouster
Roche en Argent
les Pierres noires
Penarhaine
Arcanie
la Jument
Pte de Kerm

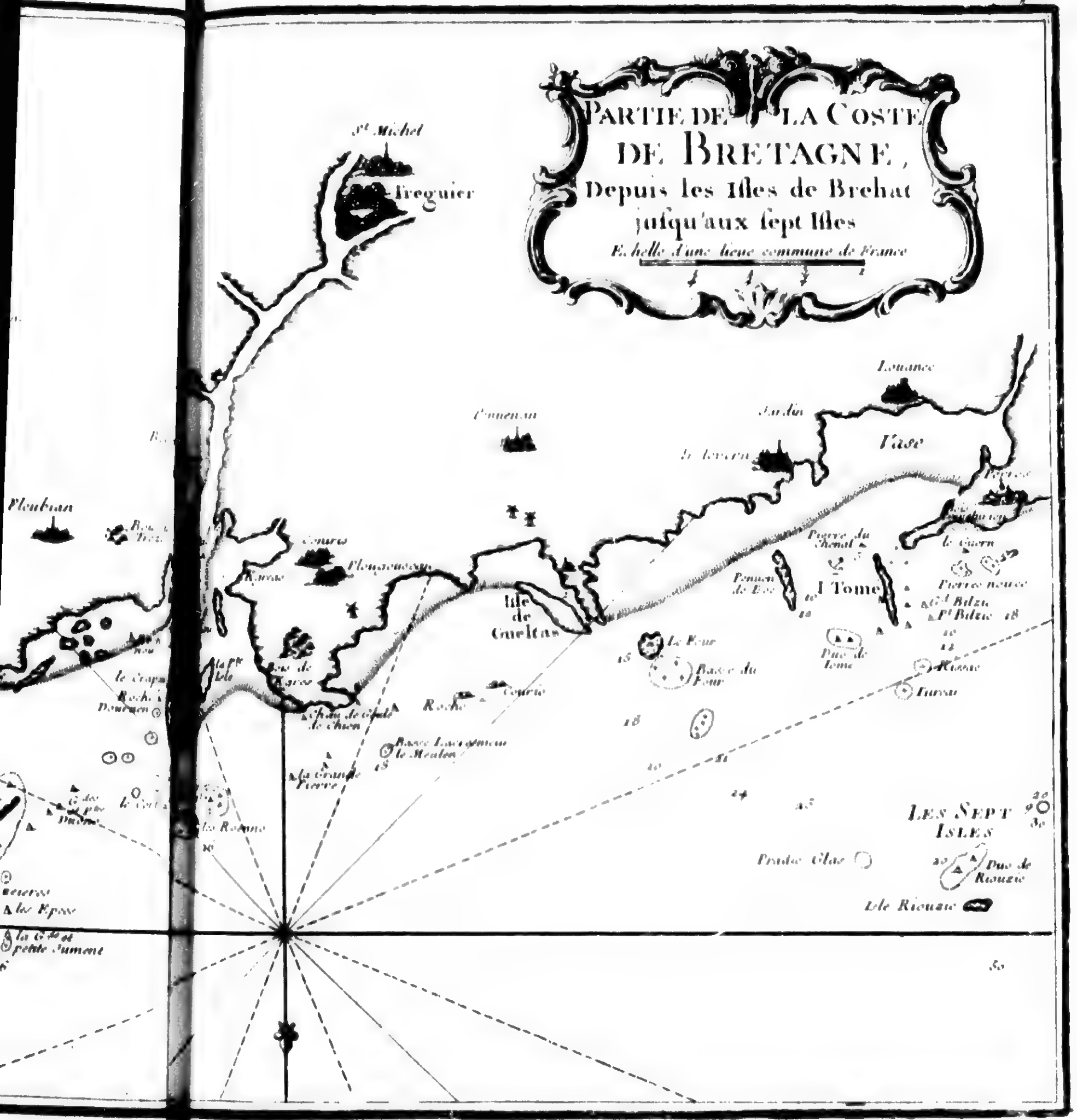
PARTIE DE LA COSTE DE BRETAGNE,
Depuis les Isles de Brehat jusqu'aux sept Isles
Echelle d'une lieue commune de France
St. Michel
Treguier
Pleubian
Louance
Vase
Ile de Gueltas
I. Tome
Le Four
Basse du Four
LES SEPT ISLES
Pendo Glas
Duo de Riouzic
Ile Riouzic
la Gde et petite Jument
la Grande Pierre
Basse Lacromeau
le Meulen
Pierre du Chenal
Pierre noire
Gd Bilzic
Pt Bilzic
Roche

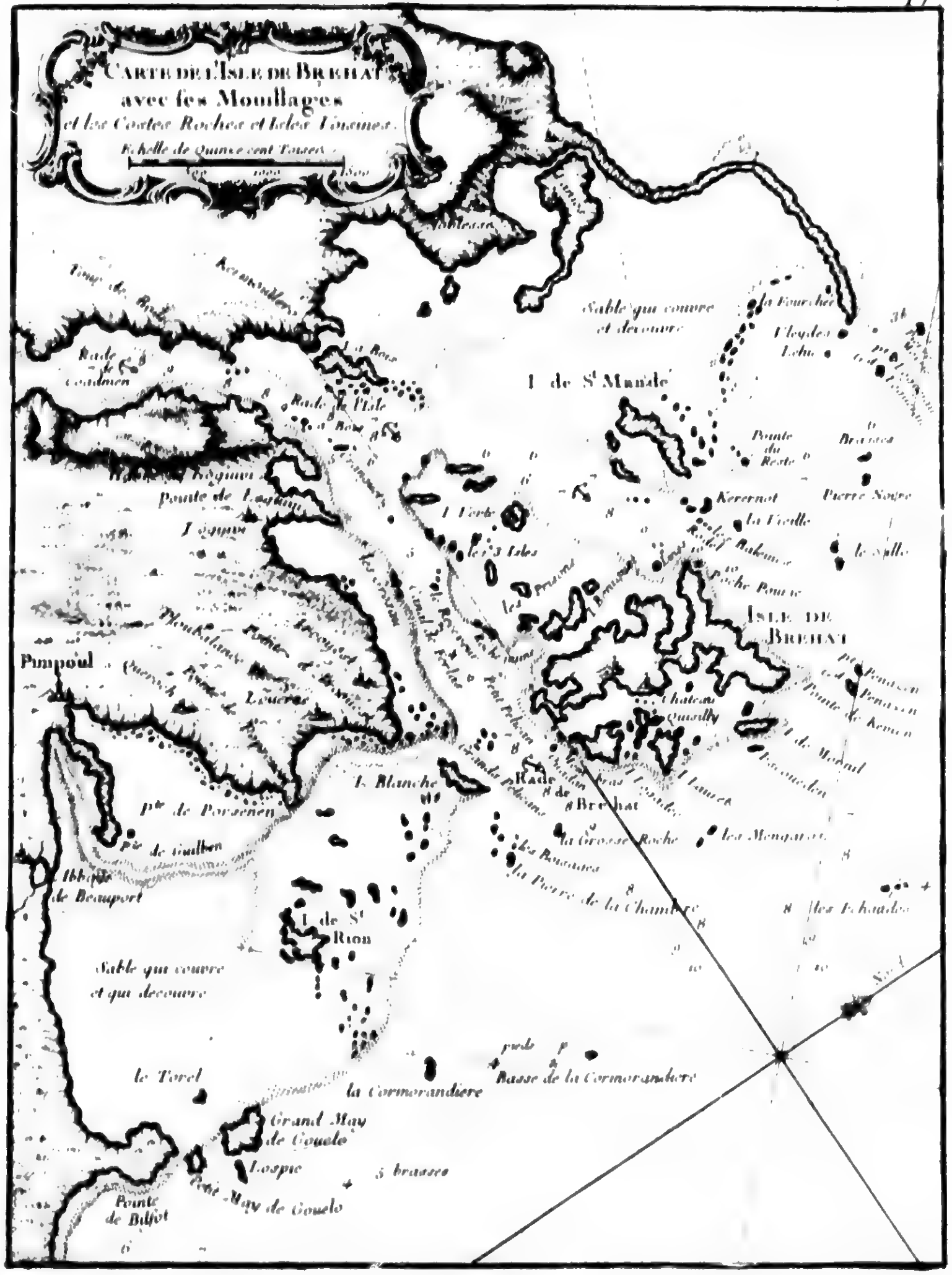
Carte de l'Isle de Brehat avec ses Mouillages et les Costes Roches et Isles Voisines
Echelle de Quinze cent Toises
Sable qui couvre et decouvre
I. de St Maude
Isle de Brehat
Pimpoul
Rade de Brehat
la Grosse Roche
les Mengarats
les Echaudes
Pierre Noire
Kerernot
la Vieille
Chateau
Pointe de Loguivi
Loguivi
L. Blanche
Pte de Porzenen
Pte de Guilben
Abbaye de Beauport
I. de St Rion
Sable qui couvre et qui decouvre
le Torel
la Cormorandiere
Basse de la Cormorandiere
Grand May de Goulo
Lospic
5 brasses
Pointe de Bilfot
la Pierre de la Chambre

Tome V. N°. 48.

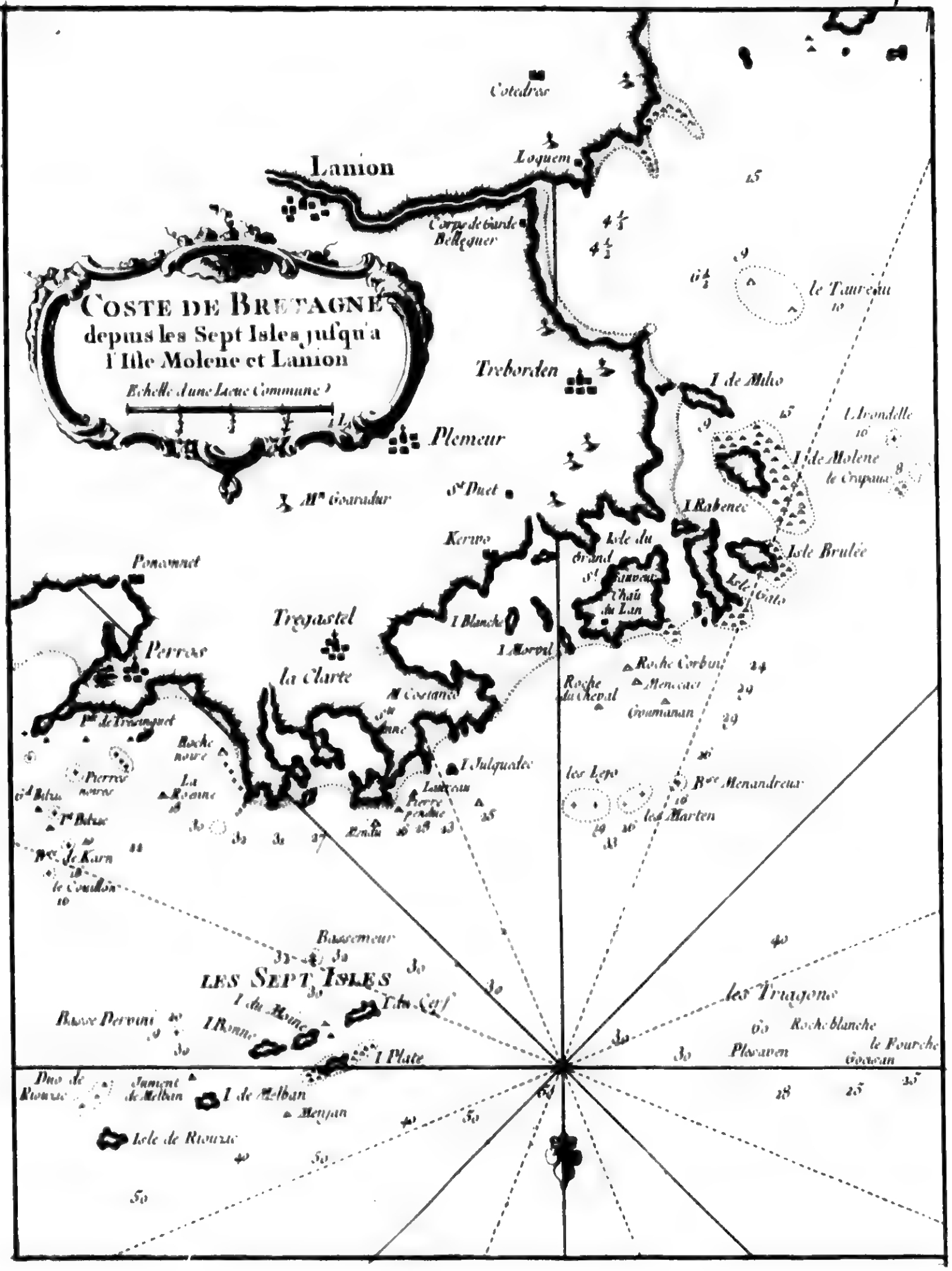
COSTE DE BRETAGNE
depuis les Sept Isles jusqu'a
l'Isle Molene et Lanion
Echelle d'une Lieue Commune
Lanion
Cotedros
Loquem
Corps de Garde
Belleguer
le Taureau
Treborden
Plemeur
I. de Milio
I. Arondelle
I. de Molene
le Crapaud
I. Rabenec
Isle Brulée
St. Duet
Mt. Goaradur
Kerwo
Isle du Grand St. Sauveur
Chât. du Lan
Ponomnet
Tregastel
Perros
la Clarte
I. Blanche
I. Morvel
Roche Corbin
Roche du Cheval
Gouaanan
I. Julquelec
les Leps
Menandreux
les Marten
Pierre noire
Roche noire
Pierre pendue
le Karn
le Couillon
Bassemeur
LES SEPT ISLES
I. du Moine
I. Ronne
I. Plate
Basse Dervini
les Tragone
Roche blanche
le Fourche
Plocaven
Goawan
Duo de Riouzic
Jument de Melban
I. de Melban
Menyan
Isle de Riouzic

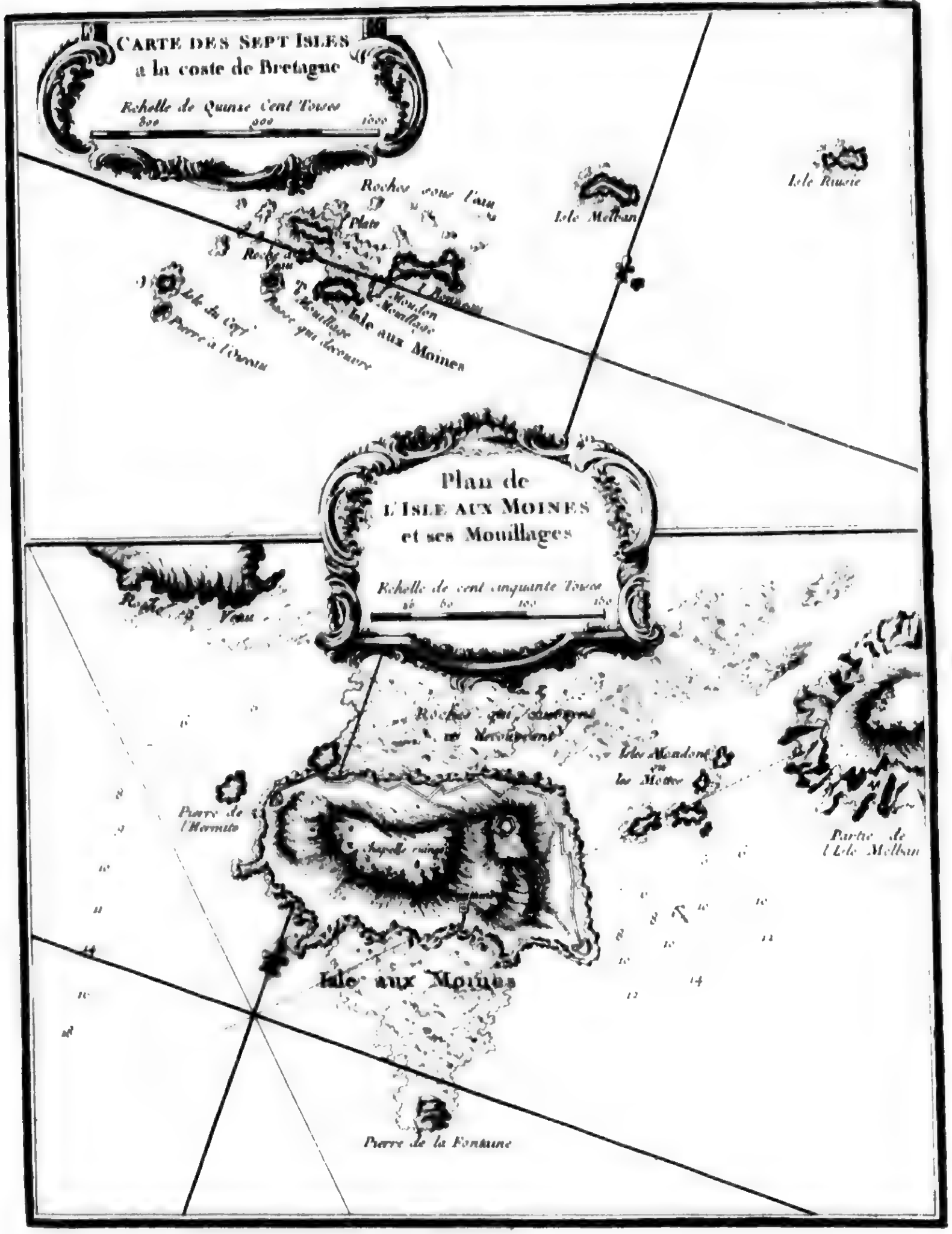
CARTE DES SEPT ISLES
a la coste de Bretagne
Echelle de Quinse Cent Toises
Isle Rusie
Isle Melban
Isle aux Moines
Plan de
L'ISLE AUX MOINES
et ses Mouillages
Echelle de cent cinquante Toises
Pierre de l'Hermite
Isles Mondont ou les Motte
Partie de l'Isle Melban
Isle aux Moines
Pierre de la Fontaine

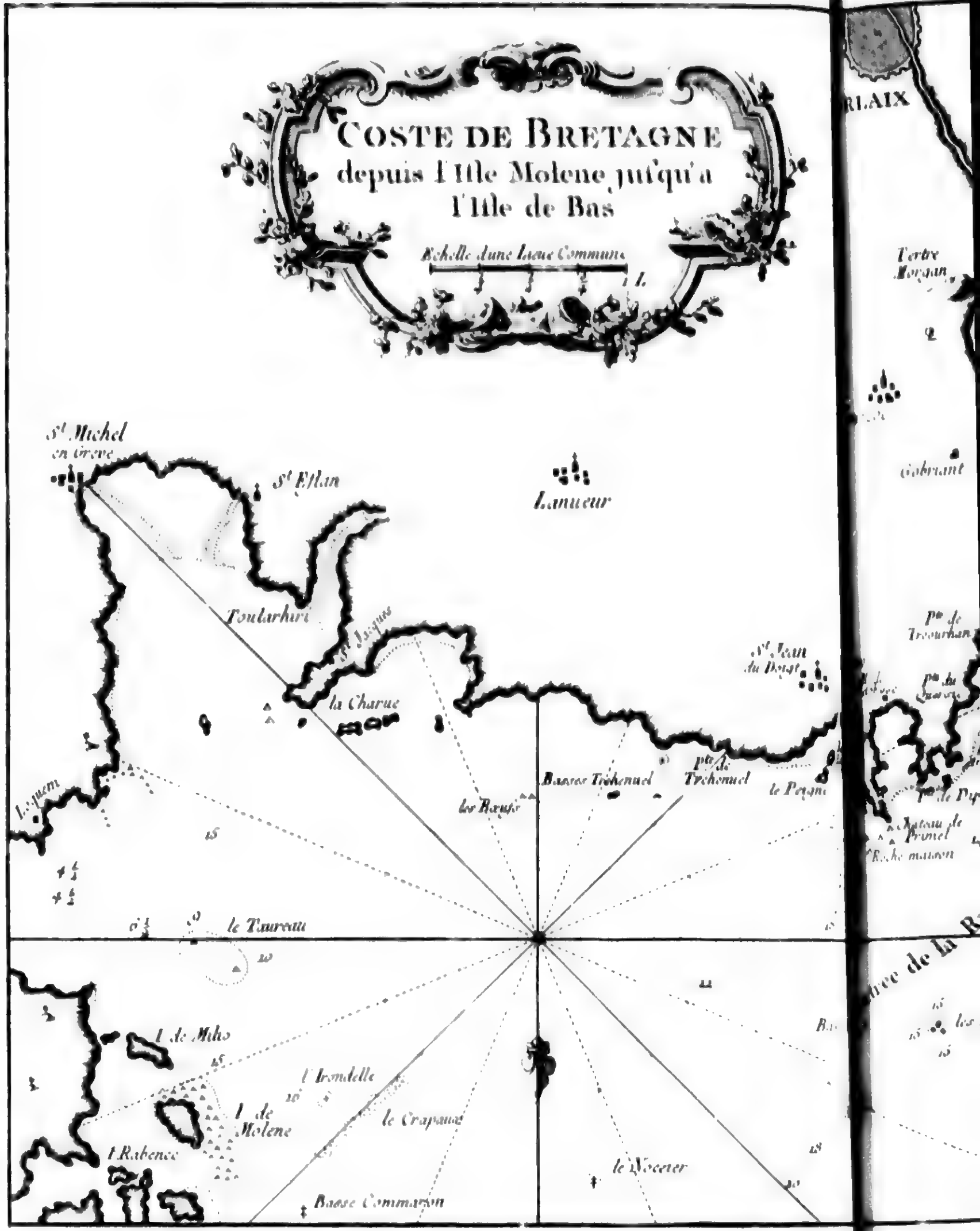

COSTE DE BRETAGNE
depuis l'Isle Molene jusqu'a l'Isle de Bas
Echelle d'une Lieue Commune
St. Michel en Greve
St. Eflan
Lanueur
Toularhiri
la Charue
St. Jean du Doigt
Basses Trehenuel
les Baufs
Pte. de Trehenuel
le Taureau
I. de Milo
I. de Molene
l'Irondelle
le Crapaud
I. Rabence
le Noveter
Basse Commaron

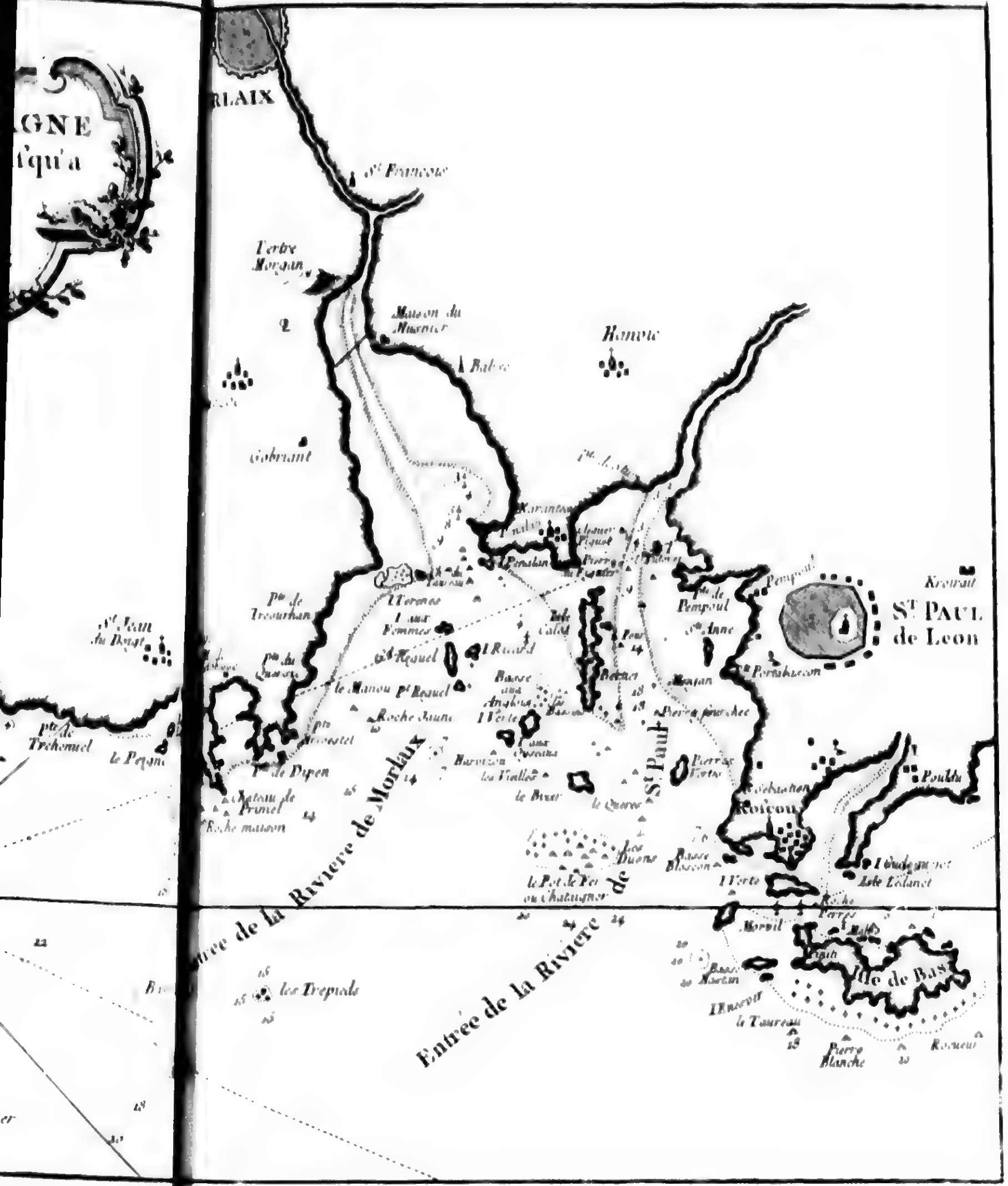
RLAIX
St. Francois
Tertre Morgan
Maison du Muenier
Babec
Gobriant
Pte de Trecurhan
Pte de Dipen
le Manou
Pte Rouel
Roche Jaune
l Ricard
Ile Callot
St. PAUL de Leon
Pte de Pempoul
Roscou
Ile de Bas
le Taureau
Pierre Blanche
Entrée de la Riviere de Morlaix
Entrée de la Riviere de St. Paul
les Trepieds
Pierres Vertes

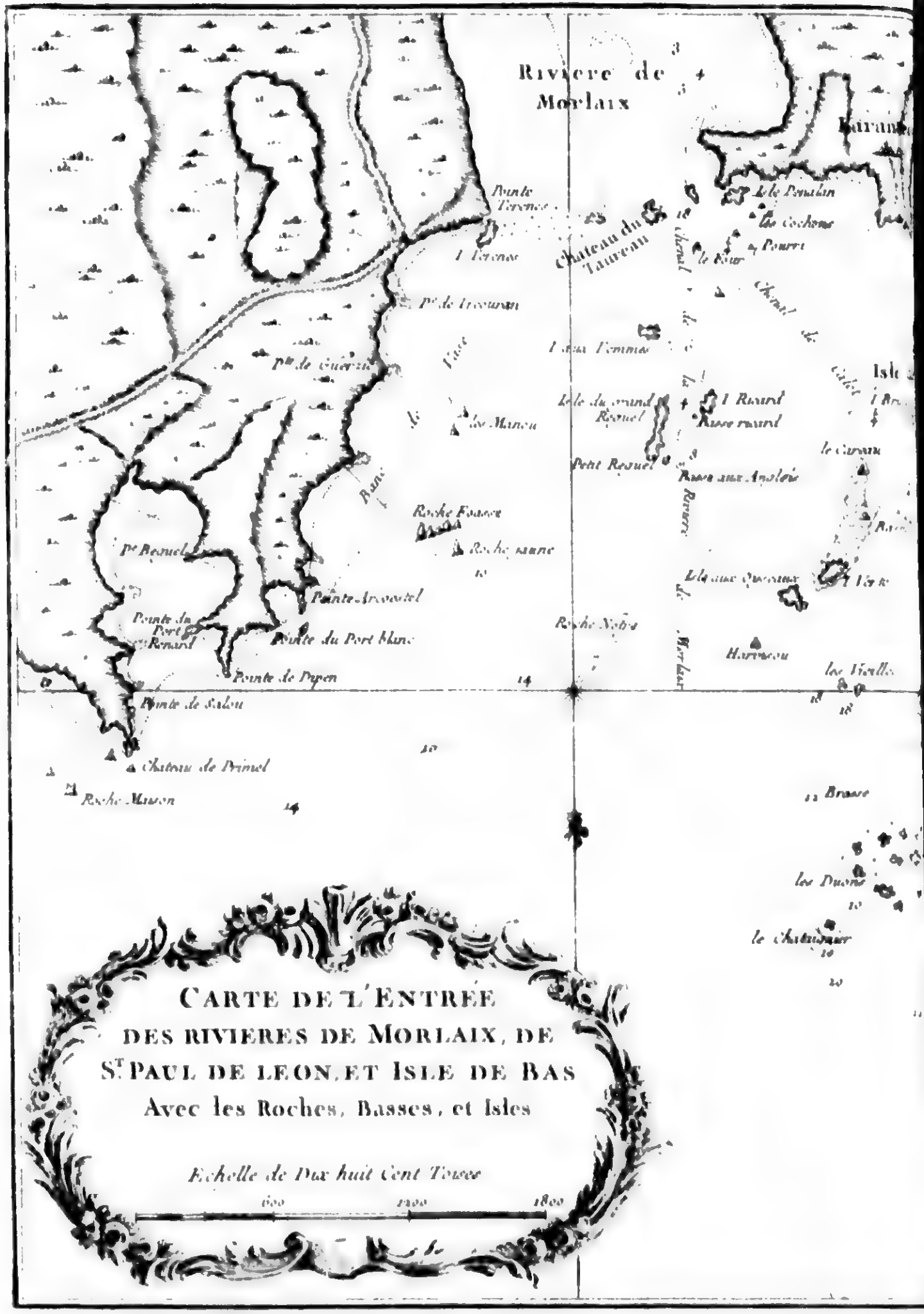
Riviere de Morlaix
Pointe Terence
Chateau du Taureau
Pte. de Guerzic
Roche Rouge
Pointe Arcoutel
Pointe du Port blanc
Pointe de Pipen
Pointe de Salou
Chateau de Primel
Roche Mason
les Vieilles
Brosse
les Duons
le Chataudier
CARTE DE L'ENTRÉE
DES RIVIERES DE MORLAIX, DE
ST. PAUL DE LEON, ET ISLE DE BAS
Avec les Roches, Basses, et Isles
Echelle de Dix huit Cent Toises
600
1200
1800

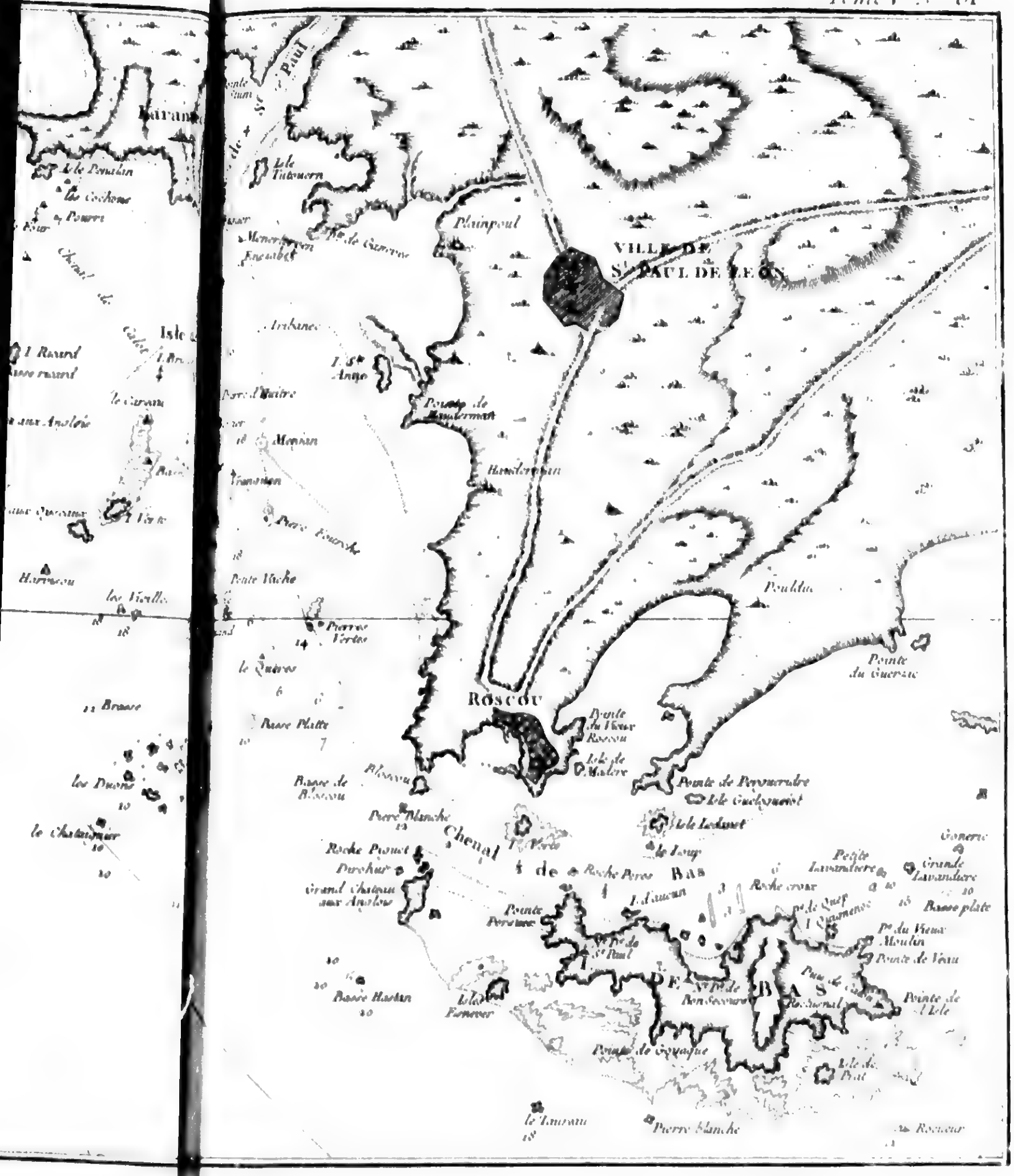
VILLE DE
S.T PAUL DE LEON
ROSCOU
Plainpoul
Chenal de
Bas
Pointe de Perroucrudre
Isle Ledanet
le Loup
Roche croix
Grande Lavandiere
Basse plate
Pointe de Veau
Pointe de l'Isle
Isle de Prat
Pierre blanche
Pointe du Guerzic
Pouldu
Basse Hastan
Roche Prouet
Pierre Blanche
Basse de Bloscou
Bloscou
Pointe du Vieux Roscou
Isle de Malere
Isle Guelsgueiot
Pierres Vertes
le Quinoc
Basse Platte
Pointe Vache
Pierre Fourche
Menian
Isle Tuburn
Isle St Anne
Arbanec
les Vieilles
Harreu
le Chataignier
les Duons
Brause
le Cochons
Pointe de Guerrac
Pointe de Gouaque
Pointe Peruxe
Pointe de Bloscou

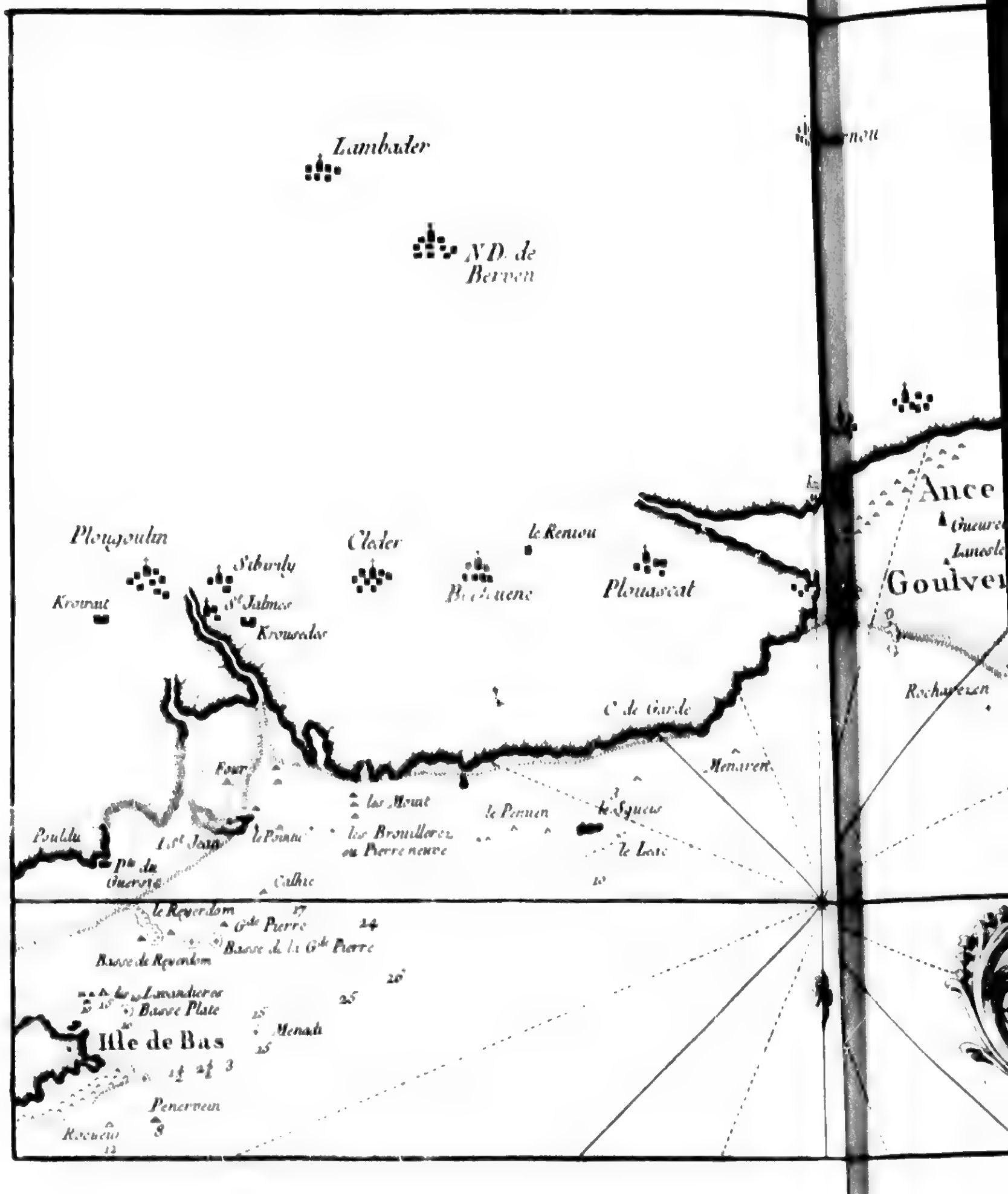
Lambader
N.D. de Berven
Plougoulm
Sibiril
Cleder
le Renou
Plouescat
Kroumt
St Jalmec
Krouzeloc
C. de Garde
Menaren
Four
les Mont
le Penven
le Squeus
Poulde
le Pointe
les Brouillerez ou Pierre neuve
le Loic
Calhic
le Reverdom
Gde Pierre
Basse de la Gde Pierre
Basse de Reverdom
les Lavandieres
Basse Plate
Menadi
Ile de Bas
Penerven
Roucuo
Ance
Goulven
Rocharexen

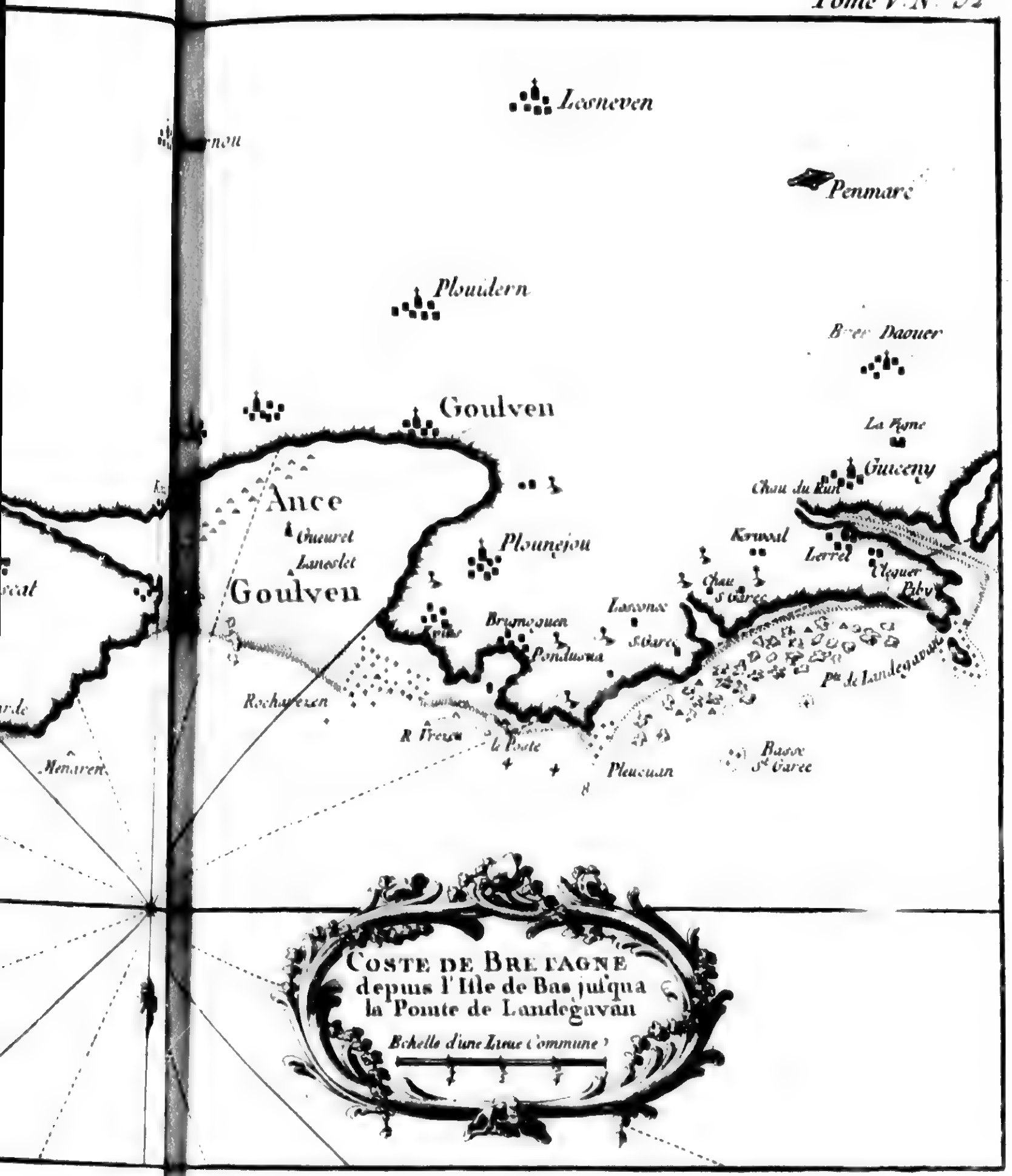
Lesneven
Penmarc
Plouidern
Goulven
Guiceny
Ance
Goulven
Plounejou
Rocharezen
Pleucuan
Basse St Garec
Pte de Landegavan
Coste de Bretagne
depuis l'Isle de Bas jusqua
la Pointe de Landegavan
Echelle d'une Lieue Commune

COSTE
DE BRETAGNE
Depuis la Pointe de Landegavan
jusqu à Aberildue
Echelle d'une lieue commune

Tome V. N° 33

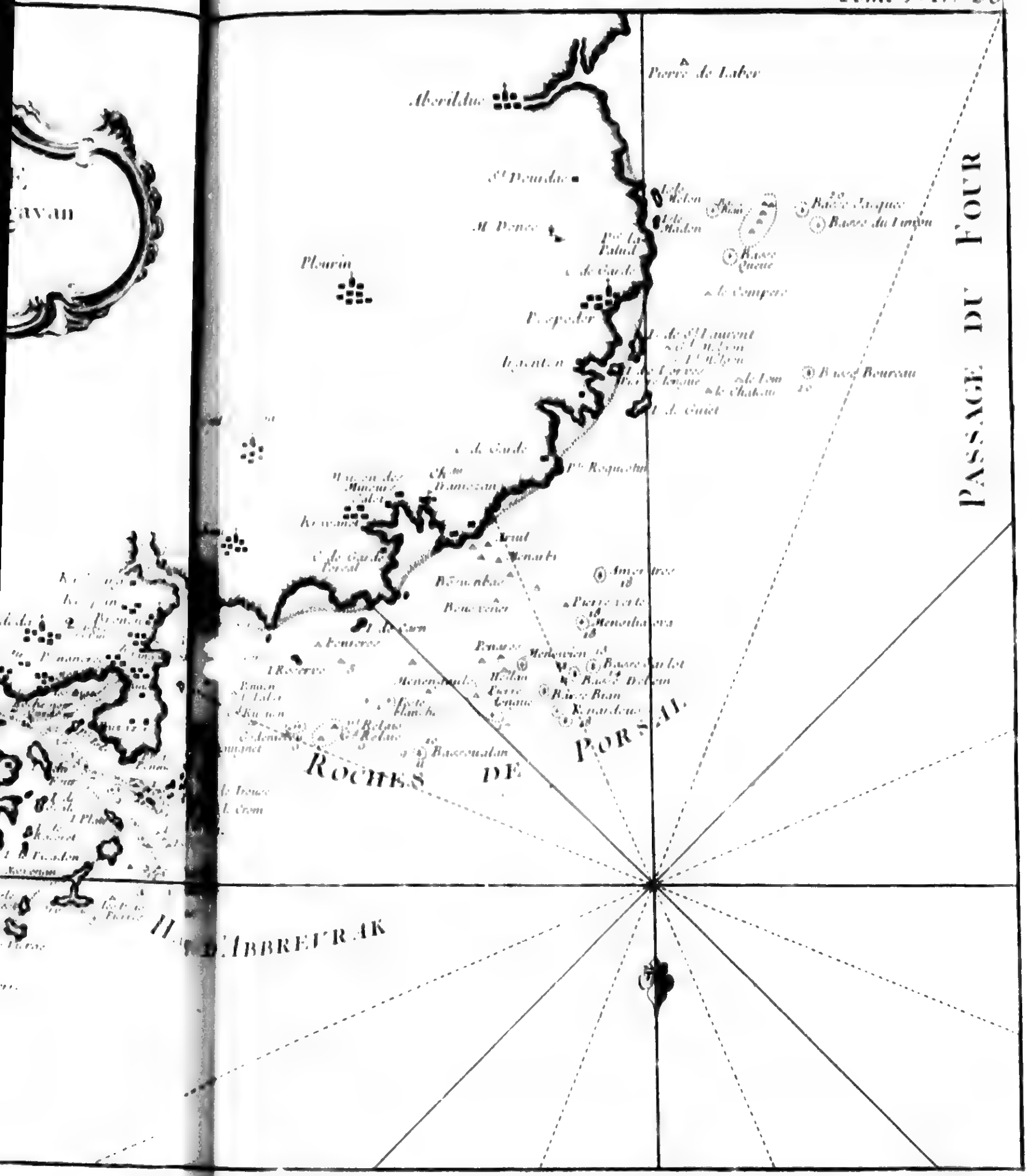
Pierre de Laber
Aberildut
Plourin
Basse Jaques
Le Compere
Basse Bourseau
PASSAGE DU FOUR
ROCHES DE PORSAL

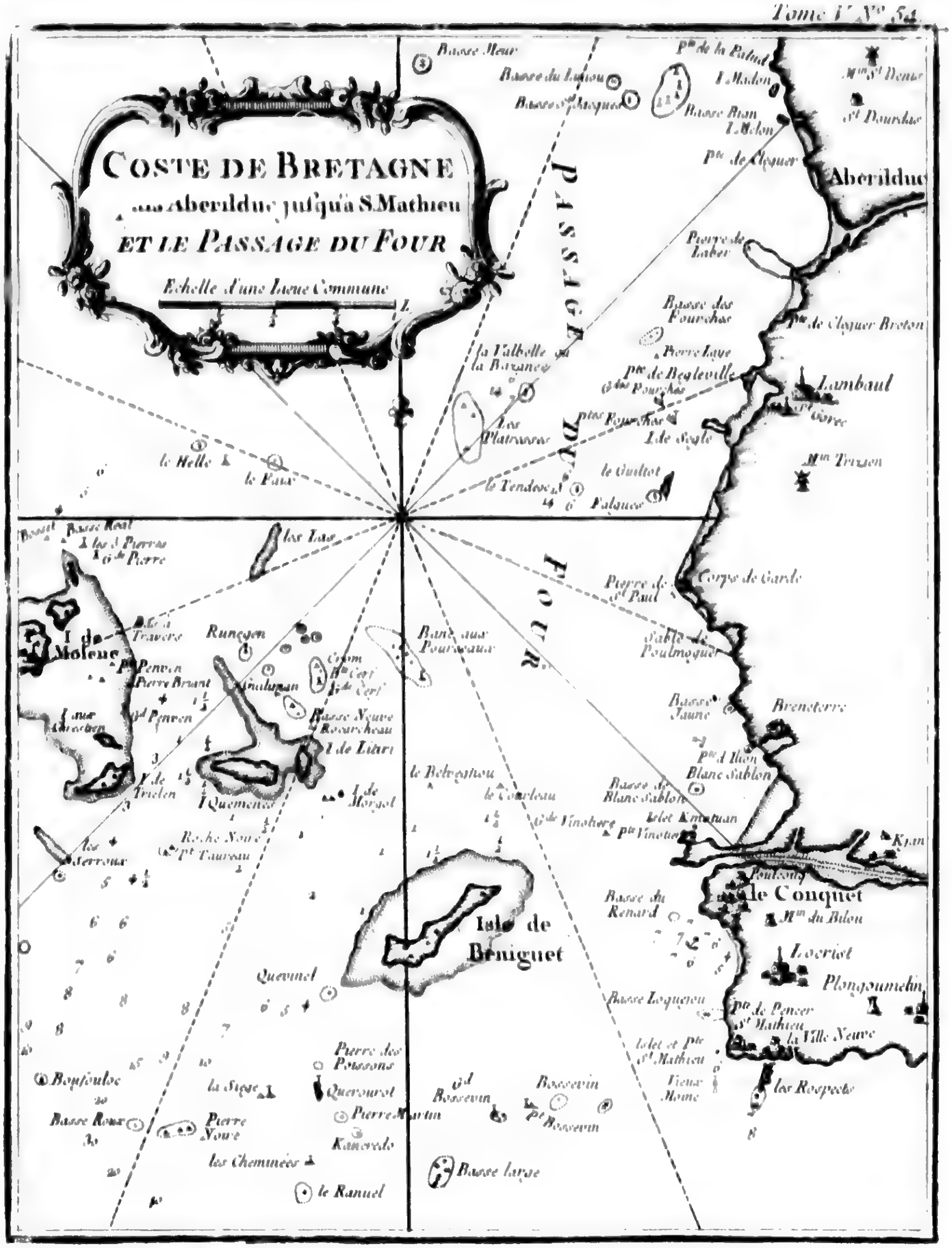
COSTE DE BRETAGNE
Depuis Aberildut jusqu'à S. Mathieu
ET LE PASSAGE DU FOUR
Echelle d'une Lieue Commune
PASSAGE DU FOUR
Aberildut
Lambaul
Isle de Beniguet
le Conquet
I. de Moleno
Brenterre
Plougonvelin

IMAGE EVALUATION
TEST TARGET (MT-3)

1.0 1.1 1.25 1.4 1.6 1.8 2.0 2.2 2.5 2.8 3.2 3.6 4.0

6"

Photographic
Sciences
Corporation

23 WEST MAIN STREET
WEBSTER, N.Y. 14580
(716) 872-4503


2.8
2.5
3.2
2.2
3.6
4.0
2.0
1.8
1.1
1.0

PLAN
DE L'ISLE
D'OUESSANT.
Echelle de Neuf cent Toises.
Isle de Queler
Lambol
St. Pierre
I. de Corse
I. de Seonan
I. de Guidon
I. de Lan

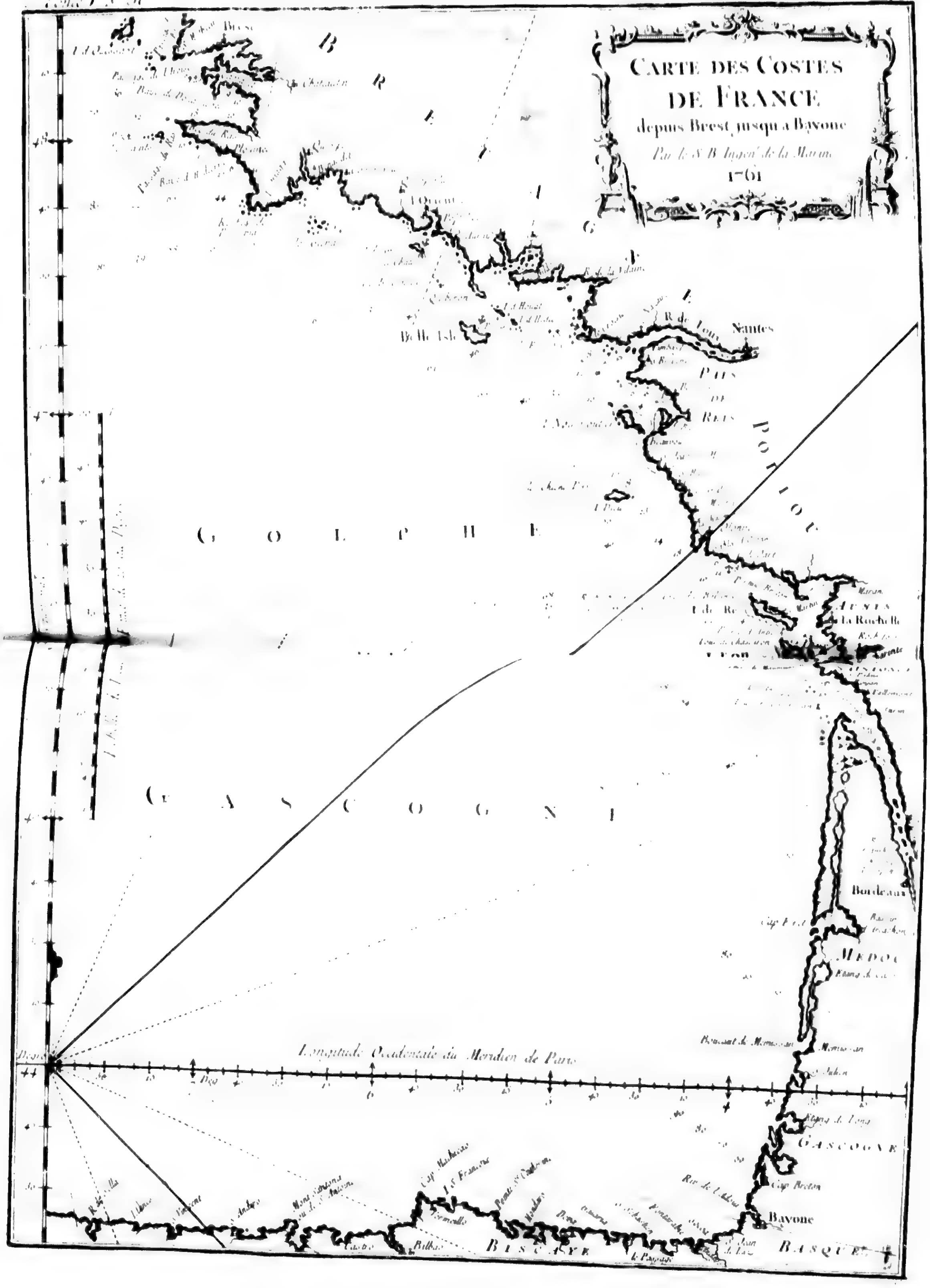
CARTE DES COSTES
DE FRANCE
depuis Brest, jusqu'a Bayone
Par le S. B. Ingen. de la Marine
1761
Brest
Nantes
Belle Isle
la Rochelle
Bordeaux
Bayone
Cap Breton
G O L P H E
G A S C O G N E
Longitude Occidentale du Meridien de Paris
BISCAYE
MEDOC
Bilbao

CARTE DE LA RADE
DE BREST
et celles de Bertheaume
et de Camaret
Echelle d'une Lieue Commune
Rade de Bertheaume
le Goulet
Rade de Camaret
Camaret
Rigonou
le Minou
les Fillettes
Rocher Laval de Marque
Pte. de Toulinguet
les Tropiats
Roche Corbin
Roche Palen
les Pezeaux
Pte. de la Tavelle
le Menian
le Chevreau
la Chevre
Chat. de Dinant
Dinant
Morgard
St. Pierre
la Vill Neuve
Isle Longue
le Fret
Crodon

Tome V. N°. 8.

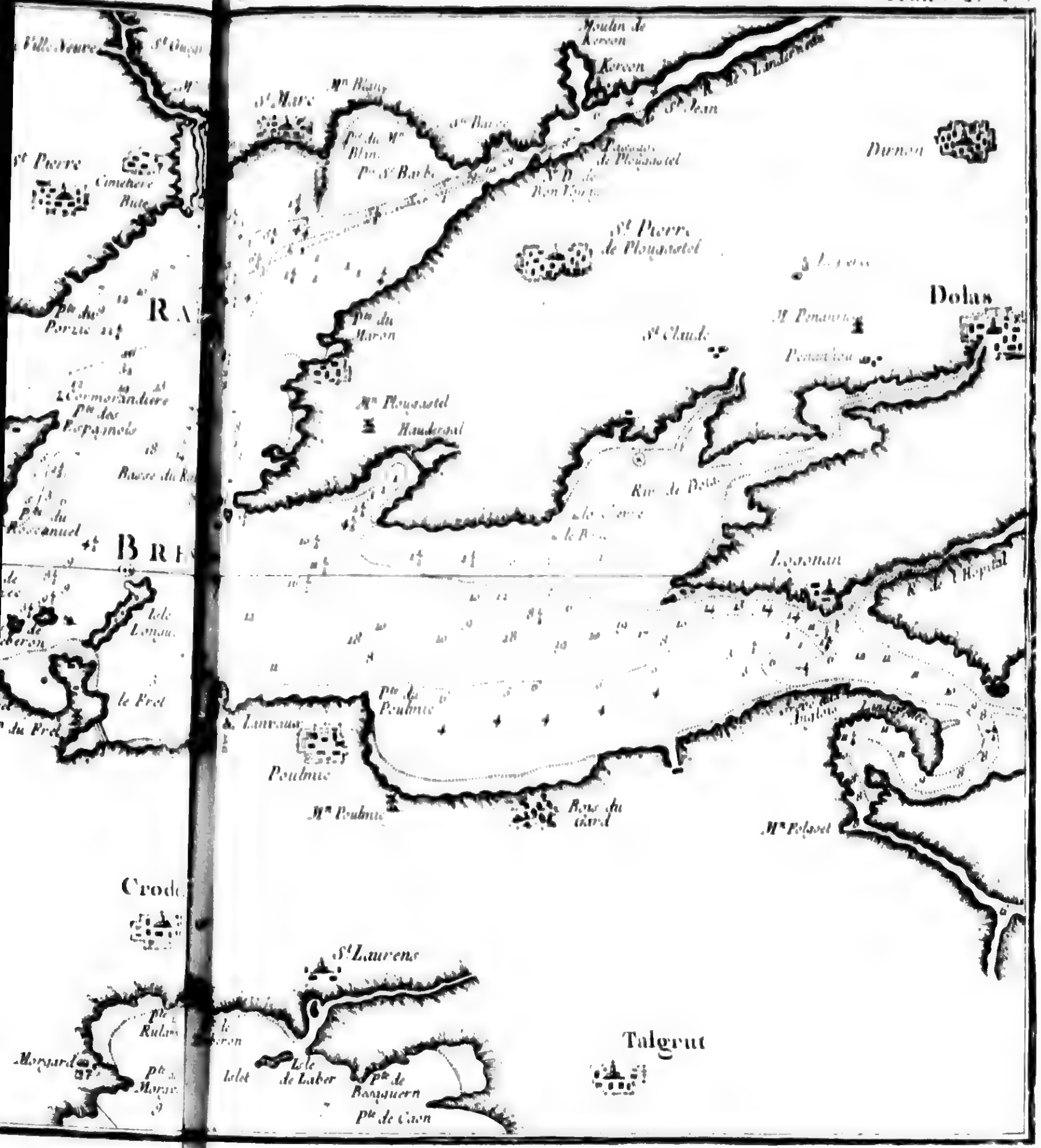

Moulin de Kerson
Kerson
St. Marc
St. Pierre
Dirnon
St. Pierre de Plougastel
Dolas
St. Claude
Mt. Plougastel
Riv. de Dolas
Logonan
R. de l'Hopital
Isle Longue
le Fret
Poulmic
Mt. Poulmic
Crod
St. Laurens
Talgrut
Isle de Laber
Pte. de Caon

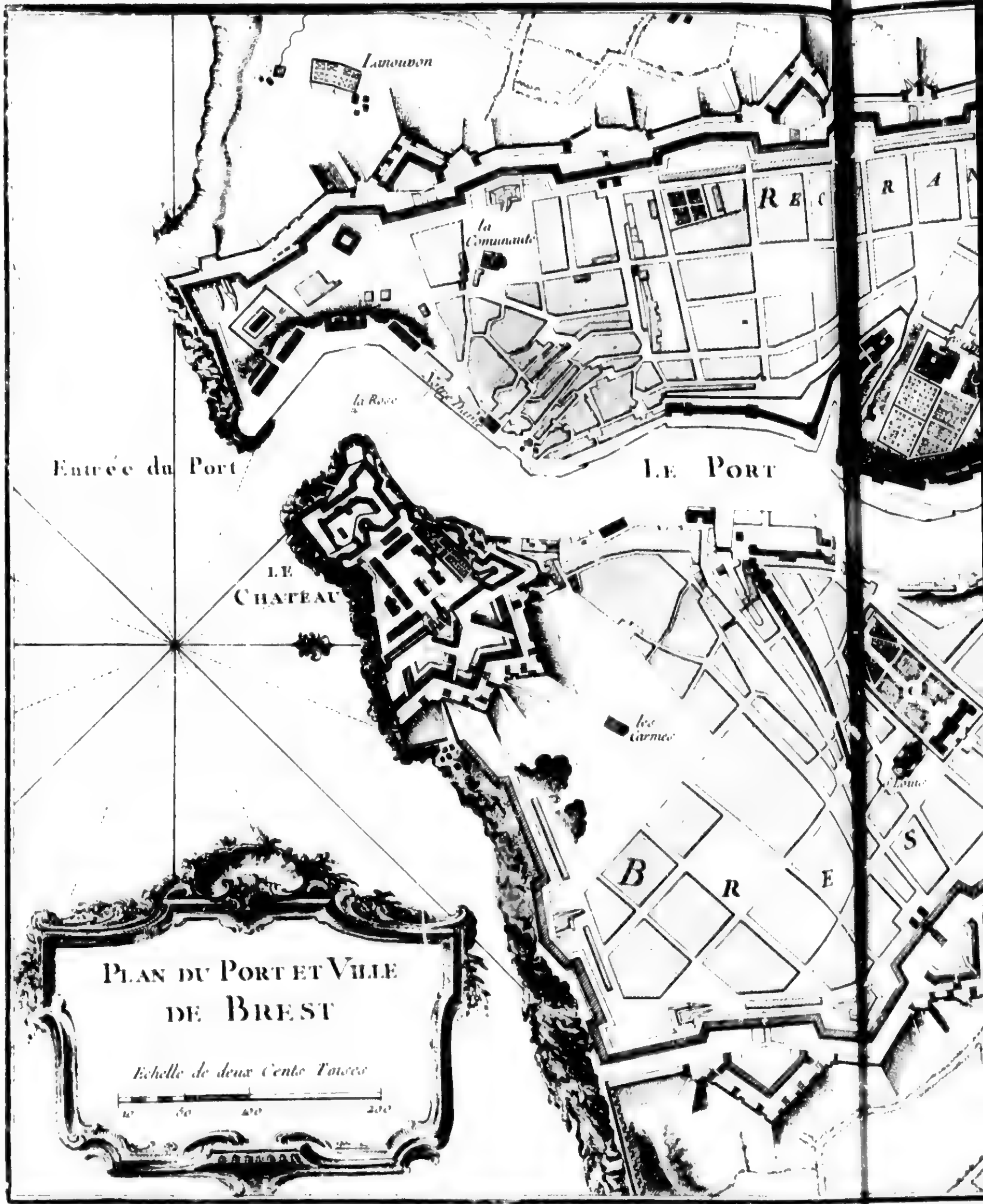

Lanouvon
la Communauté
la Roze
Ville Dame
Entrée du Port
LE PORT
LE CHATEAU
les Carmes
RECOUVRANCE
BREST
PLAN DU PORT ET VILLE DE BREST
Echelle de deux Cents Toises

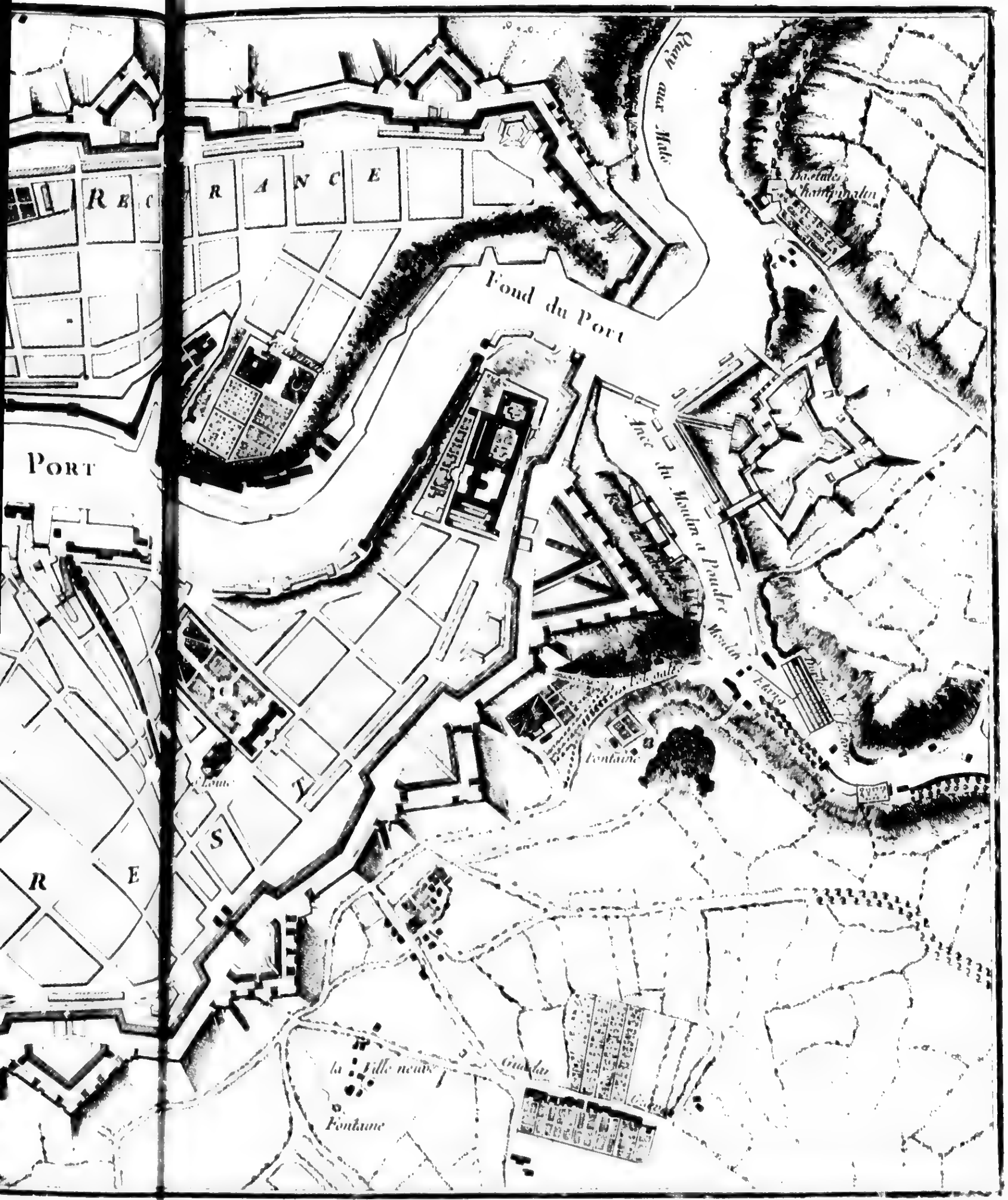
Quay aux Mâts
Fond du Port
PORT
Bastide
Champignolon
Fontaine
la Ville neuve
Fontaine
Moulin

le Grand Stevenet
Ile des Saints
Baye des Trepassez
Bec du Ras
Bec de la Chevre
Basse Vieille
Basse Jaune
Roches Noire
Cleden
Plougof
Gouhen
Baye de Trepassez
Sable du Treasmeur
St. Michel
Bec du Ras
Premelen
Lequivien
Kroudeven
Commodoc
Teste du Chat
Pte. Carnarvan
Kmut
Pte. de Brezele
Menehuan

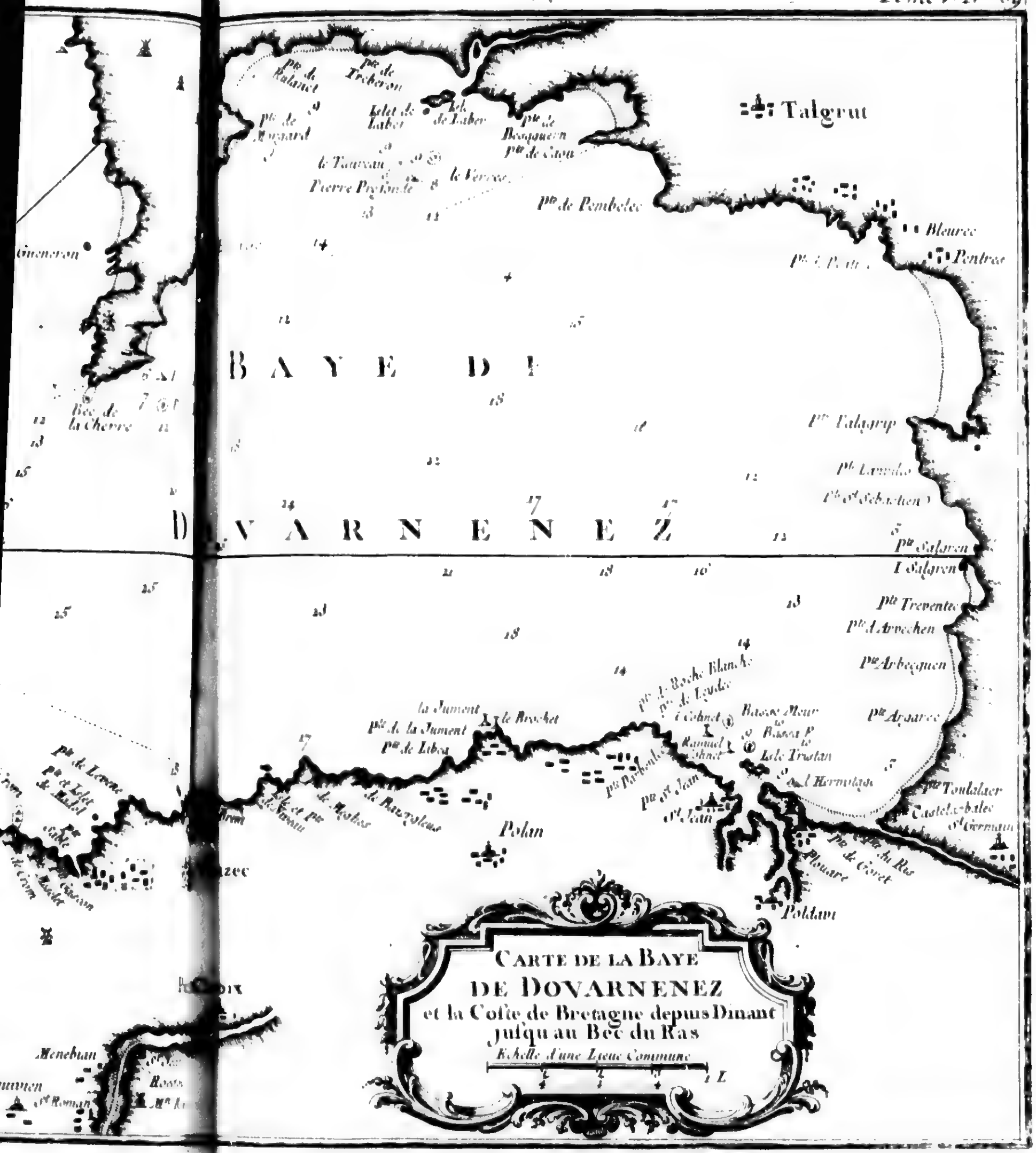
Carte de la Baye
de Dovarnenez
et la Coste de Bretagne depuis Dinant
jusqu'au Bec du Ras
Echelle d'une Lieue Commune
BAYE DE
DOVARNENEZ
Talgrut
Bleurec
Pentrac
Pte. Talagrip
Pte. Salaren
I. Salaren
Pte. Treventec
Pte. Arbequen
Pte. Toulalaer
Polan
Poldavi
Pte. de Pembelec
le Vereec
Pierre Profonde
le Taureau
Bec de la Chevre
Pte. de la Jument
la Jument
le Brochet
Pte. de Libea
Isle Tristan
Menehan

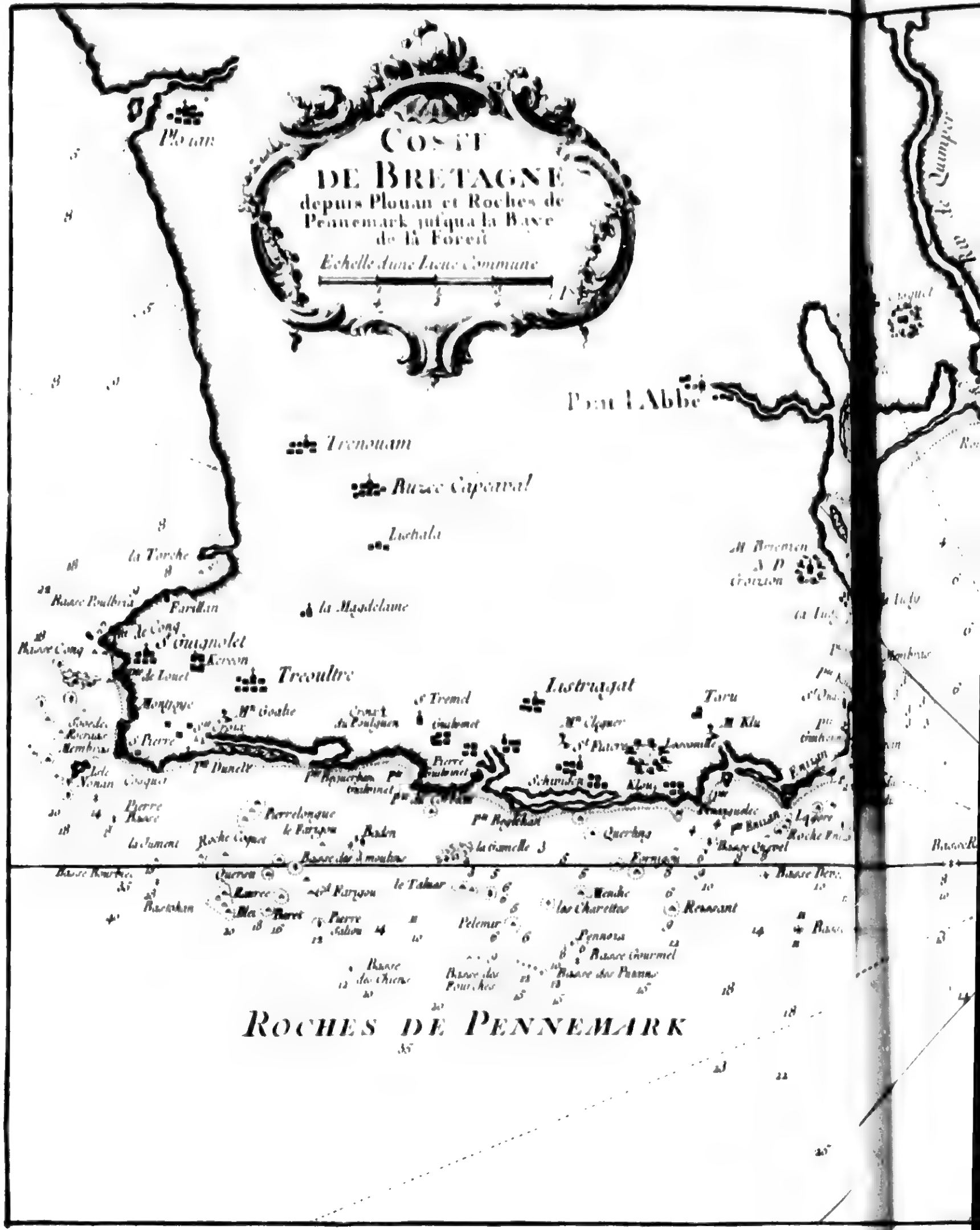
COSTE DE BRETAGNE
depuis Plouan et Roches de Pennemark jusqua la Baye de la Foreit
Echelle d'une Lieue Commune
Plouan
Pont l'Abbé
Trenouam
Treoultre
Lustruagat
la Torche
la Magdelaine
ROCHES DE PENNEMARK

Craquet
Moulin
Riv. de Quimper
la Forest
Logament
St. Jean
Foueonan
Perignet
Pte. Montourguen
Baye de la Foreft
St. Thomas
Menanbran
Basse Anavalhen
la Larronesse
le Taro
Lubilien
Basse Roquerou
Isle aux Moutons
Penanguern
Trevarec
le Conet
Basse Rouge
Les Pourceaux
Menanttre
Blinvern
le Run
la Brunec
l Guriden
Reussant
Taru
M. Klu
K

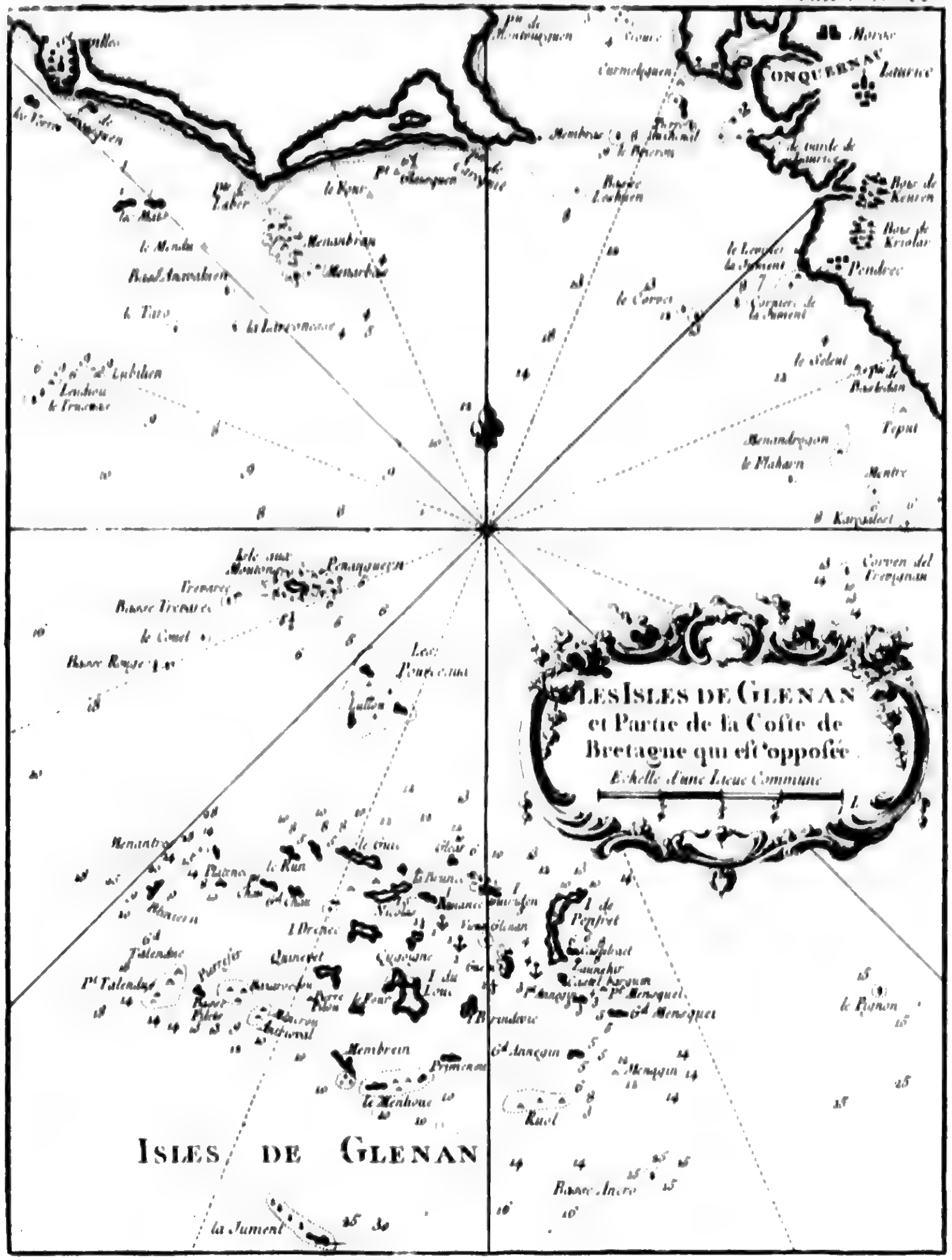
LES ISLES DE GLENAN
et Partie de la Coste de
Bretagne qui est opposée
Echelle d'une Lieue Commune
ISLES DE GLENAN
CONQUERNAU
la Jument
Ruol
le Penfret
Basse Rouge
le Taro
Pendreo
Laurice
Kerioulet

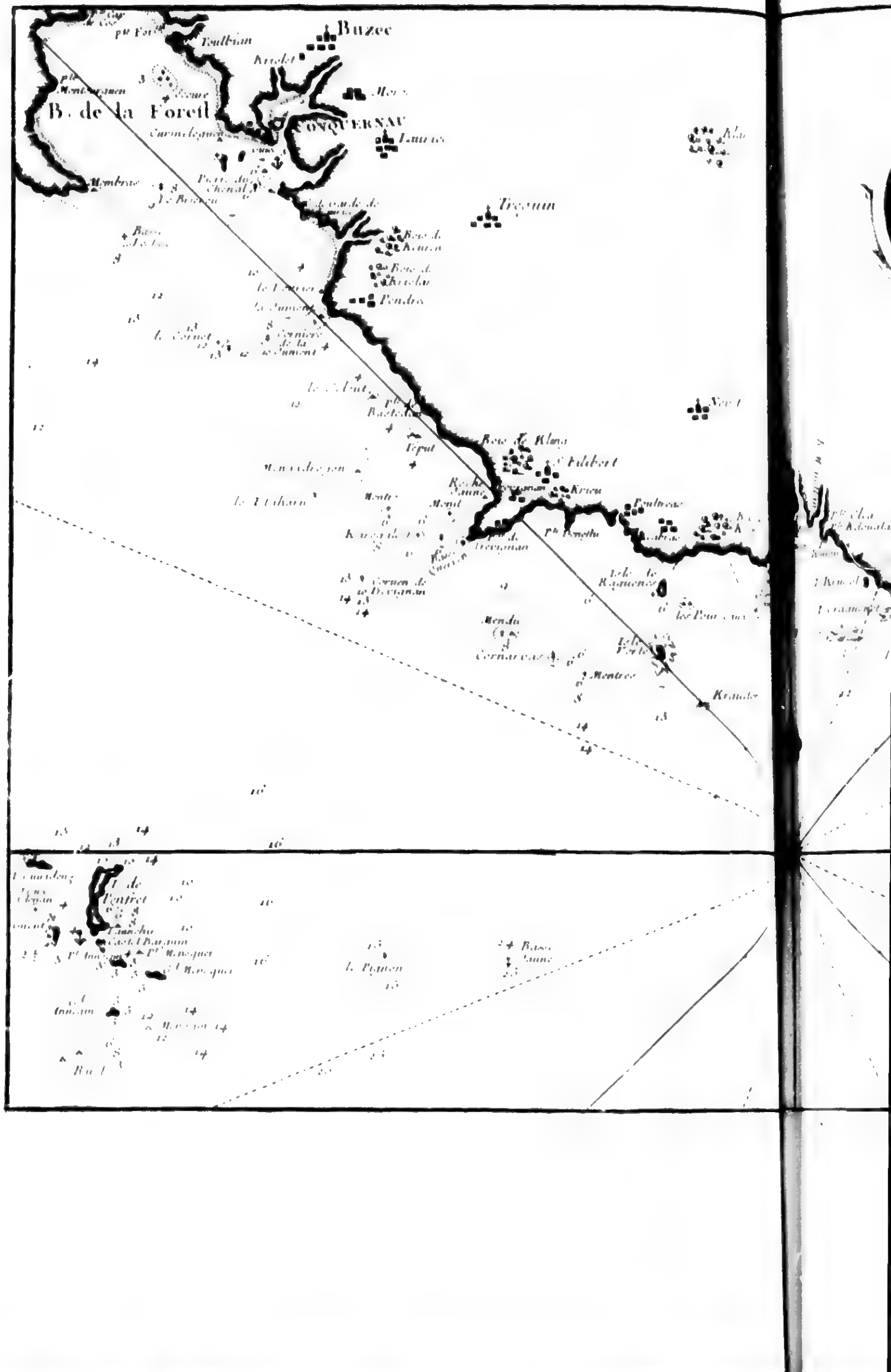
Buzec
B. de la Foret
CONQUERNAU

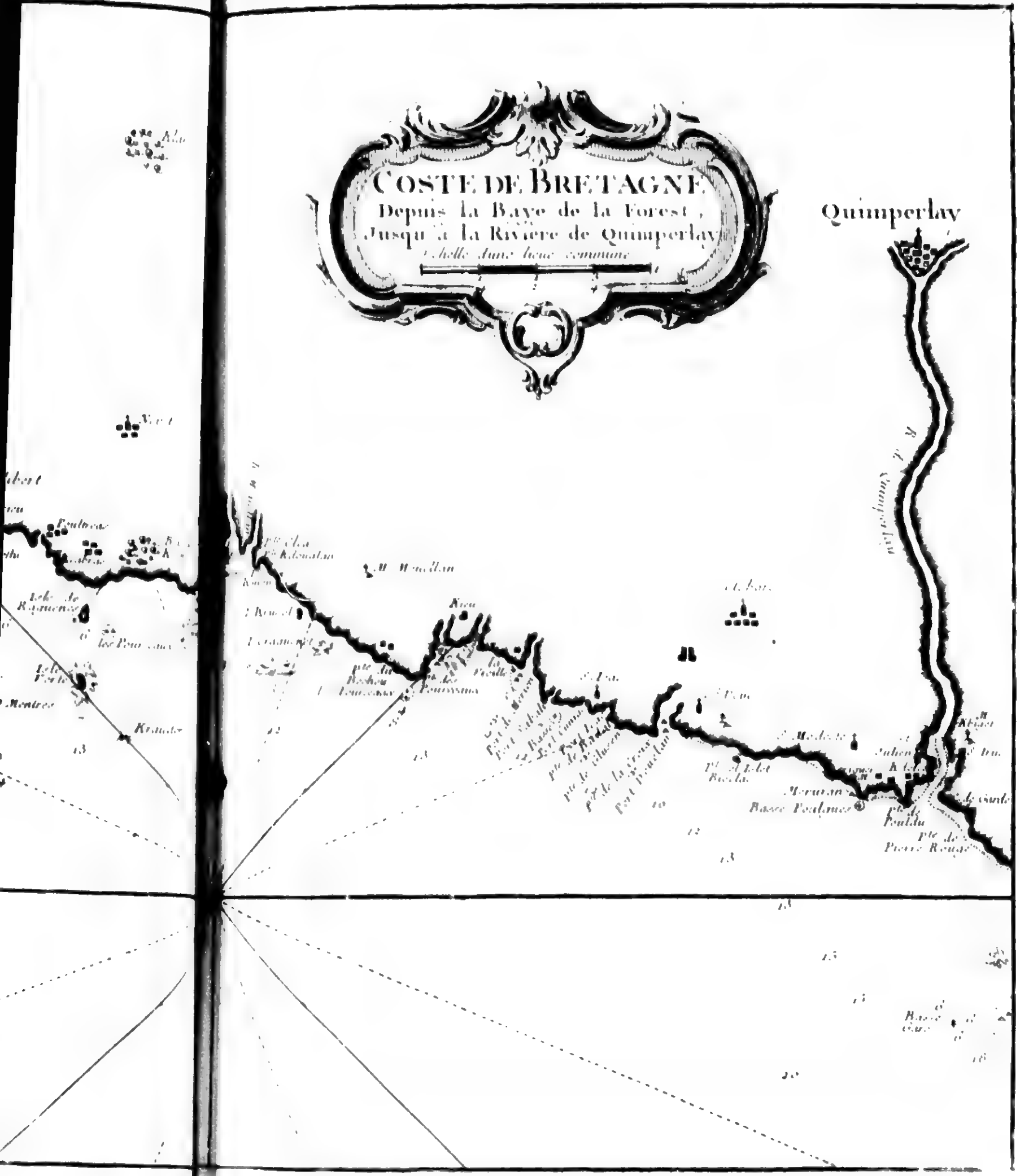
COSTE DE BRETAGNE
Depuis la Baye de la Forest,
Jusqu'à la Riviere de Quimperlay
Quimperlay

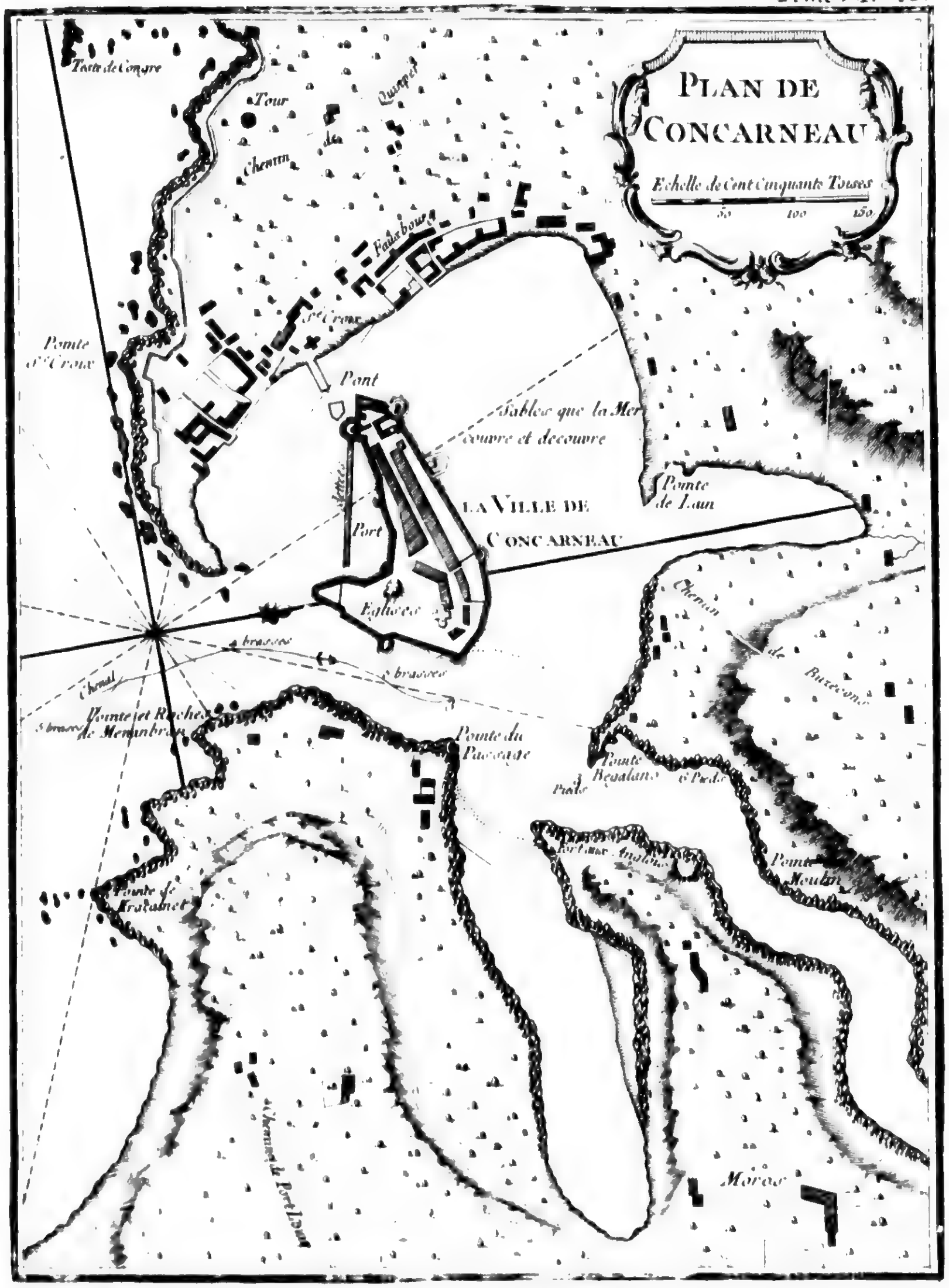
PLAN DE
CONCARNEAU
Echelle de Cent Cinquante Toises
50
100
150
Tour
Chemin
Quimper
Faubourg
Pointe
Ste. Croix
Pont
Sables que la Mer
couvre et decouvre
LA VILLE DE
CONCARNEAU
Pointe
de Lan
Port
Eglises
Pointe du
Passage
Pointe
Begalano
Pointe
Moulin
Moros
Pointe de
Kraumet
Chemin de Port Louis

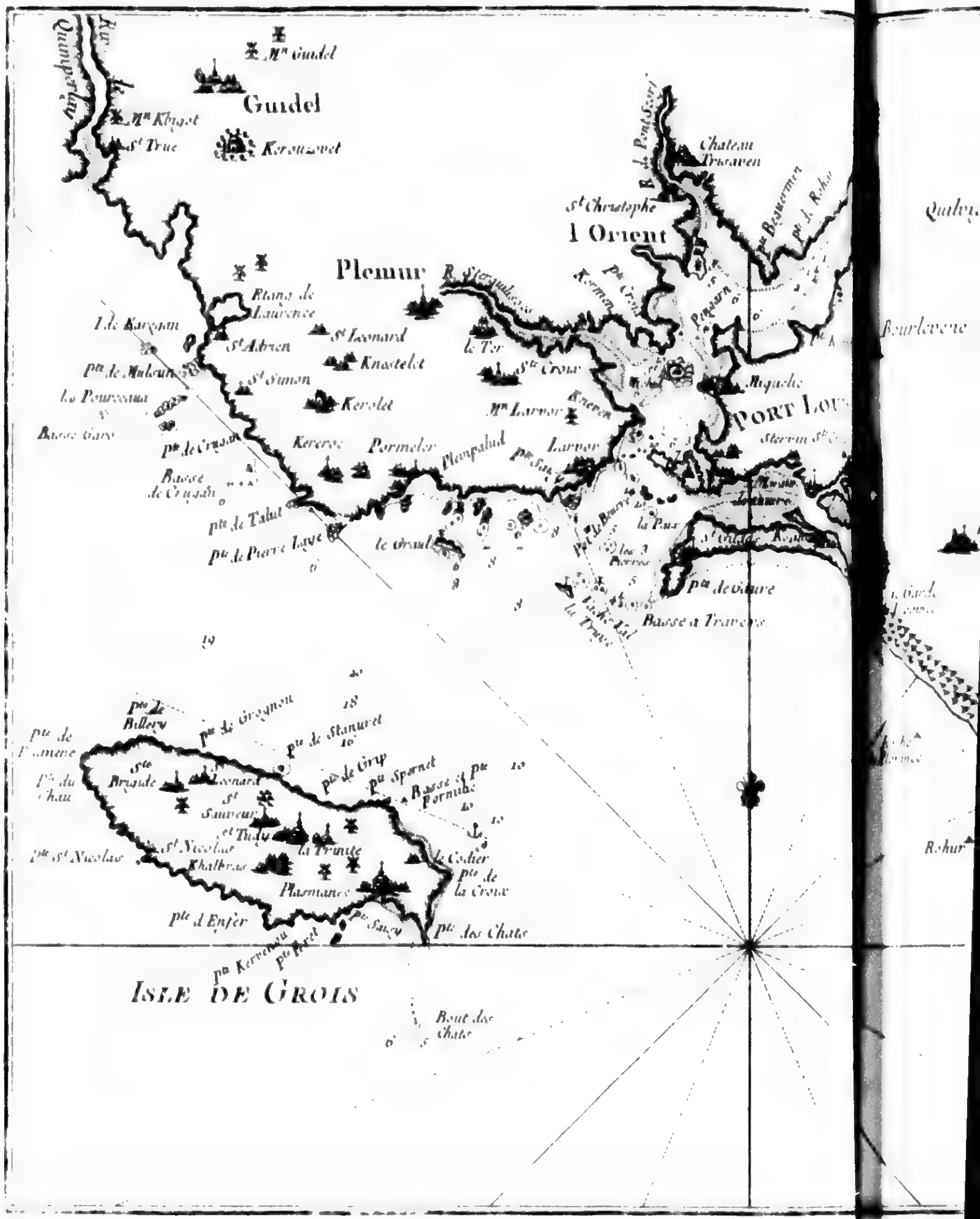
Guidel
Plemur
l Orient
St Christophe
Chateau
Etang de Laurence
St Leonard
St Adrien
St Simon
Kerolet
Pormeler
Planpalud
Larmor
Basse a Travers
Isle de Grois
Pte d Enfer
Pte des Chats
Plasmance
Bout des Chats

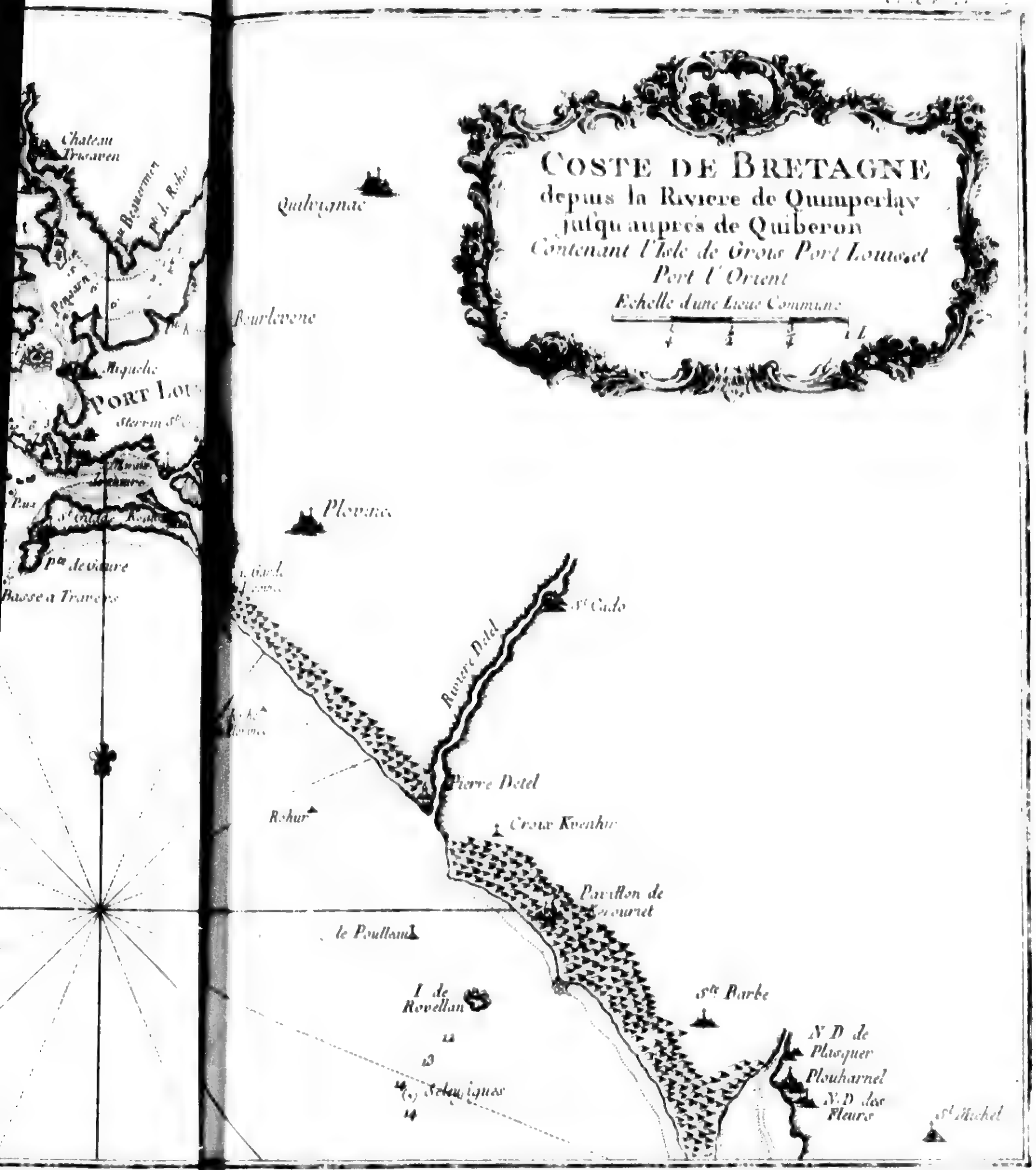
COSTE DE BRETAGNE
depuis la Riviere de Quimperlay
jusqu'auprès de Quiberon
Contenant l'Isle de Grois Port Louis et
Port l'Orient
Echelle d'une Lieue Commune
Chateau Tresaven
Quilvignac
Beurlevene
Port Lou
Plovanec
Pte de Gavre
Basse a Travers
St Cado
Riviere Detel
Pierre Detel
Rohur
Croix Kuenhur
Pavillon de
le Poullau
I de Rovellan
Ste Barbe
N D de Plasquer
Plouharnel
N D des Fleurs
St Michel

CARTE DE
L'ISLE DE GROIS
a la Coste de Bretagne
Echelle de Six Cent Toises
Pointe du N.O.
Mousterou
le Rouello
Klavau
Batterie
Klar
Pierre
Kloree
Chap.le St. Nicolas
Port St. Nicolas
le Begueul
Fontaine de Belaire
Kvedan
Kloubio
ISLE DE GROIS
Bourg
Lomen
Crehal
Krigan

Tome V. N° 63

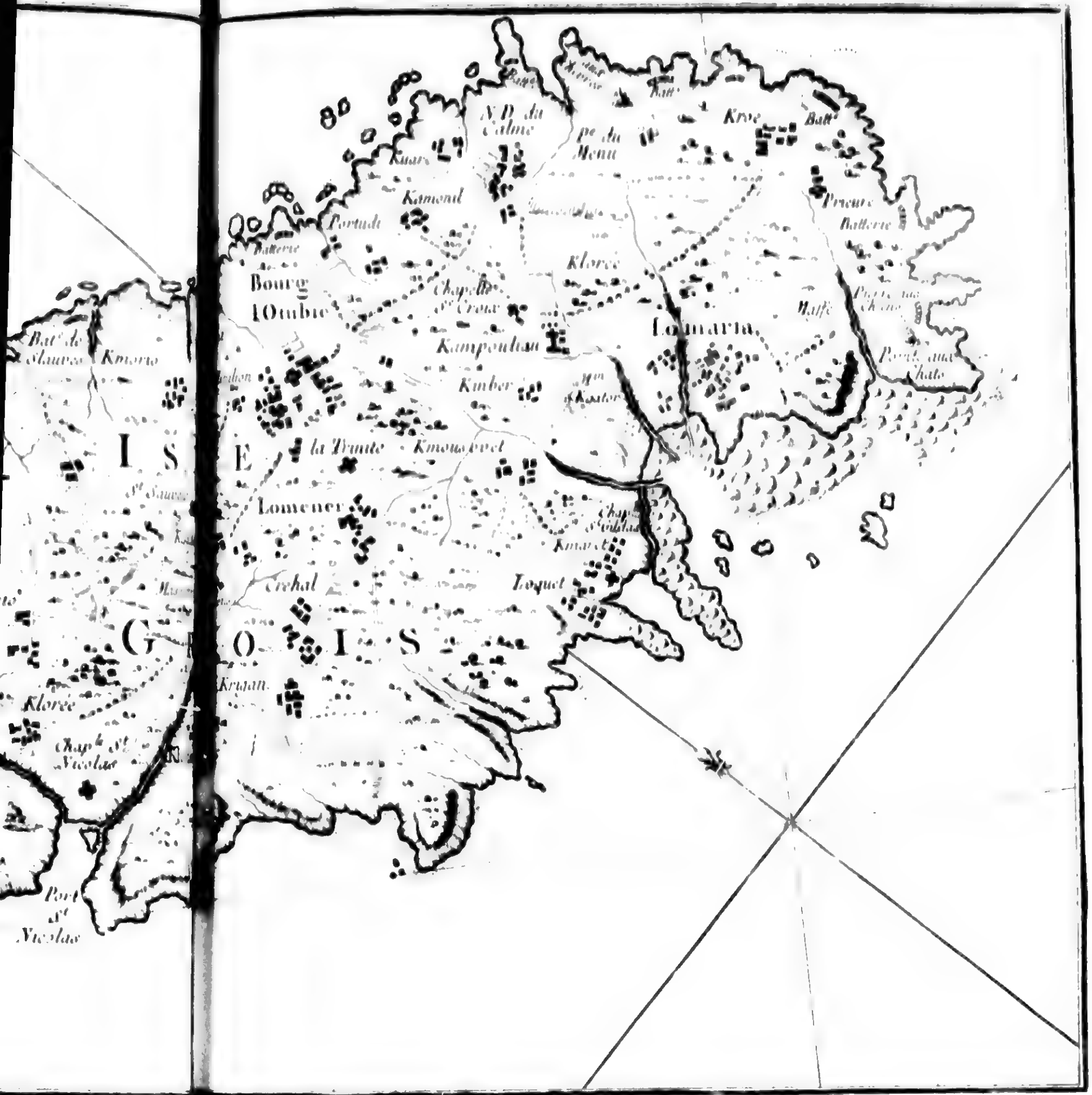
N. D. du Calme
Kroe
Kamond
Portudi
Batterie
Bourg
Klorée
Prieuré
Lomaria
Kampoulan
Kimber
la Trinité
Kmousevet
Lomener
Crehal
Loquet
I S L E
G R O I S
Kmorio
Klorée
Chap^le S^t. Nicolas
Port S^t. Nicolas

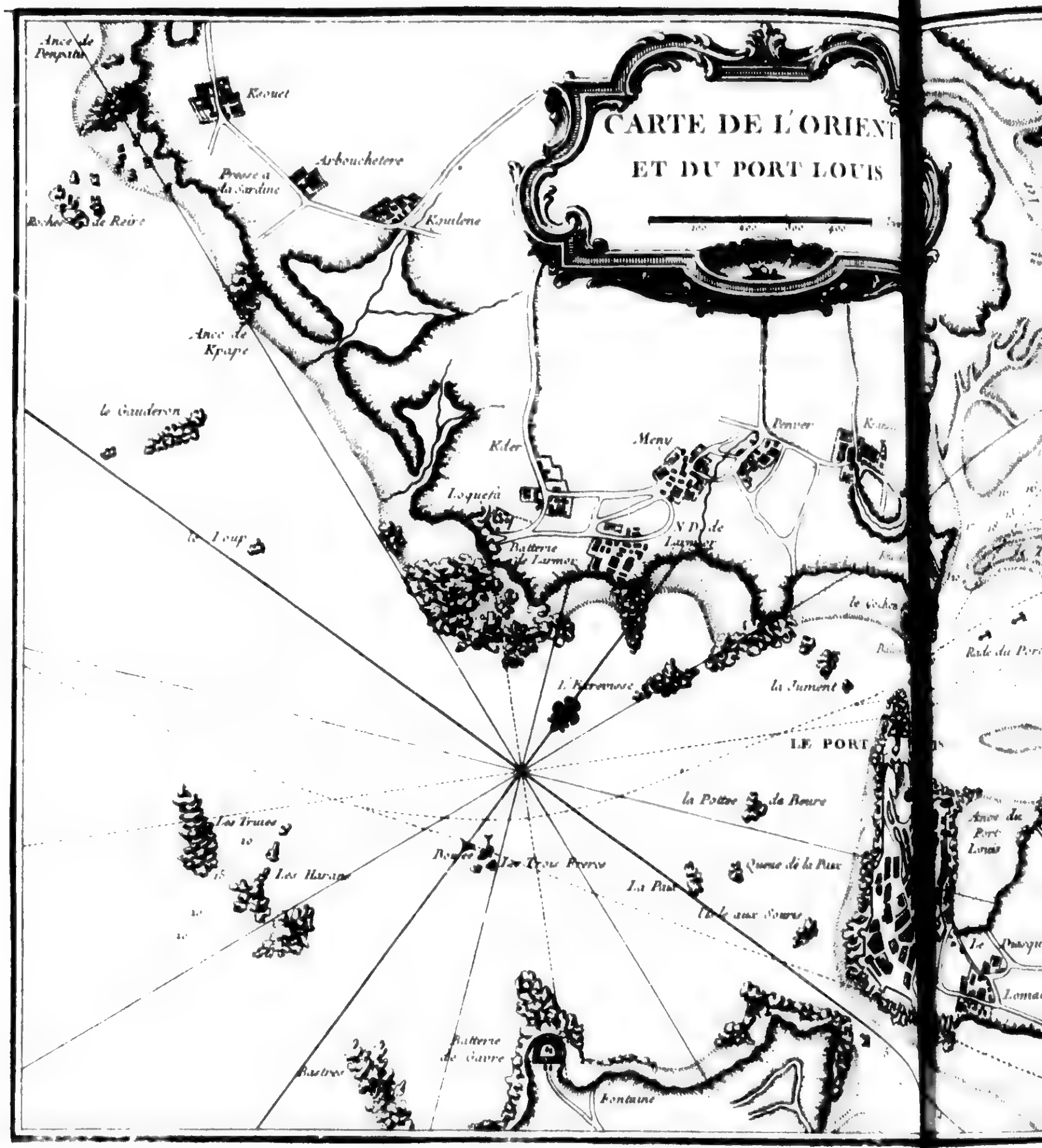
CARTE DE L'ORIENT
ET DU PORT LOUIS
Kaouet
Arbouchetere
Presse a la Sardine
Kaulene
Roches de Reire
Ance de Kpape
le Gauderon
le Loup
Kder
Meny
Loqueta
Batterie de Larmor
N.D. de Larmor
L'Eternose
la Jument
LE PORT
la Pottee de Bourre
Les Truies
Les Harans
Les Trois Freres
La Paul
Queue de la Paux
Batterie de Gavre
Bastres
Fontaine
Ance du Port Louis
Rade du Port

DE L'ORIENT
PORT LOUIS
L'ORIENT
Krelle
Fauxbourg de Kerman
Vasse qui se decouvrent a toutes les Marées
Ance de Kerman
Ile aux Souris
les deux Souris
Barre
Vasse de Kedau
Isle de St. Michel
Rade de Penmanec
Chapelle
Penmanec
Rade du Port Louis
Ance de Penmanec
Ste. Catherine
Loniquely
Ance de Nocenel
Riviere de Hennebon
Banc de Kéo
Ance de Loniquely
Ance du Port Louis
la Jument
LE PORT
Queue de la Paix
Kvert
Chemin de Hennebon
Lomalo
Kbel
Kleuere
Moulins de Brear
Penver

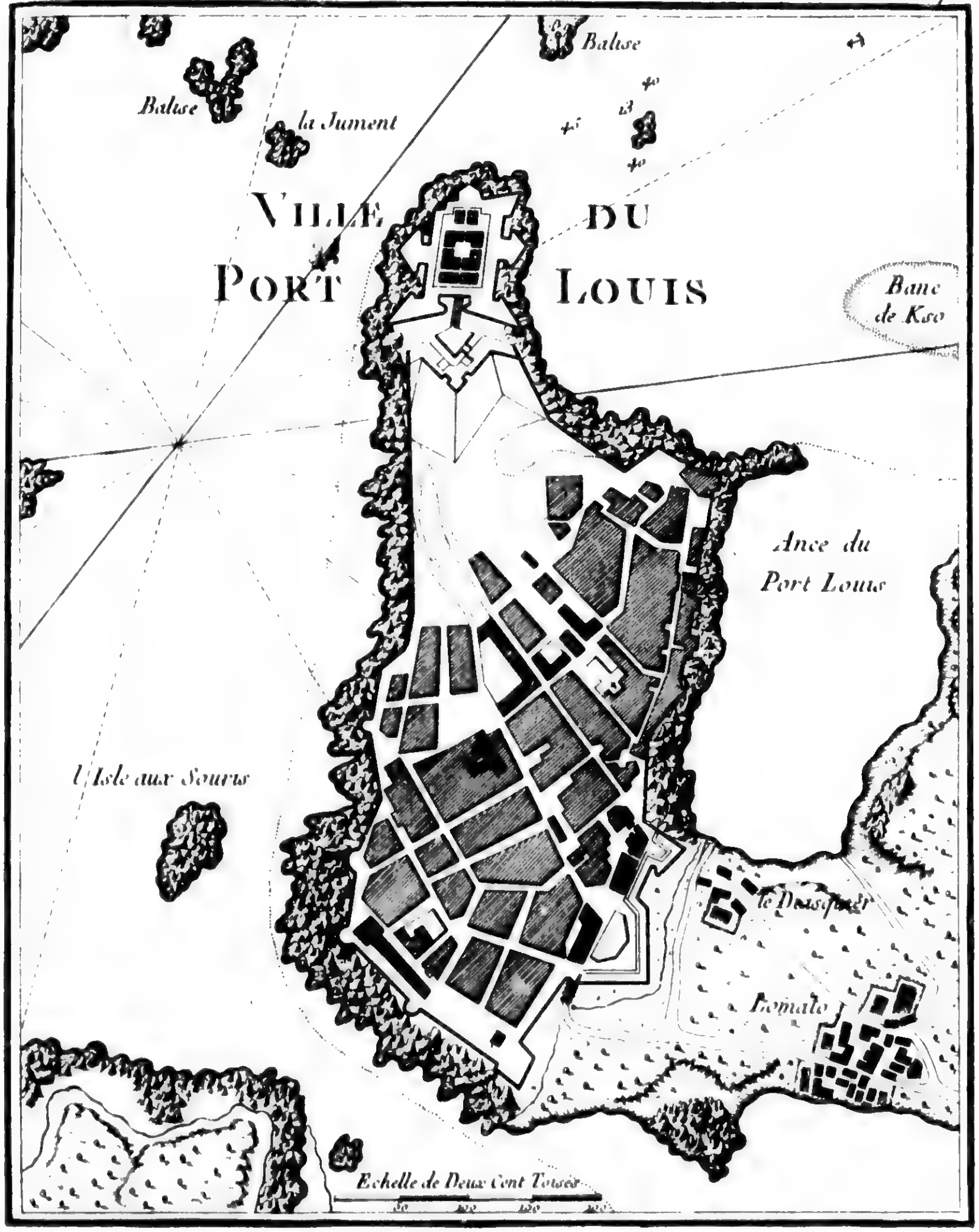
Balise
Balise
la Jument
VILLE DU PORT LOUIS
Banc de Kso
Ance du Port Louis
l'Isle aux Souris
Echelle de Deux Cent Toises

le Moustouar
Etang du Moulin
Métairie de Landie
Fontaine de la Ville
Baulangerie
Riviere
Vases qui se découvrent a toutes les Marées
Poste des Navires
Nord
VILLE DE L'ORIENT
Echelle de Cent Cinquante Toises
50 100 150
18
17
18
19
18 ½
16
16
14
10

Carte du Morbian
et la Presqu'Isle de Quiberon
Echelle d'une Lieue Commune
Auray
Plouharnel
Carnac
la Trinite
Menarouë
Quiberon
Lomarta
Port Haliguen
pte. de Rohun
pte. de Beguilen
pte. de Portori
pte. de la Palice
pte. de Conguel
la Teignouze
Basse nouvelle
Basse Karjou
le Bœuf
Entrée du Morbian
Concoureo
Monetour
Loquetoe
Kerentrech
Plouharnel

Tom. I

VANNES
les Capucins
Arradon
Plougoumelen
Isle aux Moines
St. Colomer
Kerlevenan
Sersau
St. Gildas
ENTRÉE DU MORBIAN

CARTE DE BELLE-ISLE
ET LES
ISLES D'HOUAT ET D'HEDIC
Echelle d'une Lieue Commune
Rade de Sauzon
BELLE-ISLE
La Grande Rade
Chateau
Palais
Sauzon
Borderun
Quiquenenet
Bangor
Lomaria
Sauzon
Domoy
Port Lezonnet
Port Cotton
Port Jean
Port Salio
Port Yorh
Port Hennebun
Havre du Vieux Chât.
Havre Borderun
Havre de Donan
Havre de Domoy
Sable de Donan
Pte. Goulphar
Pte. Porqueril
Pte. du Canon
Pte. des Poulains
Pte. du Cardinal
Pte. Taillefer
Pouldon
Lomaria

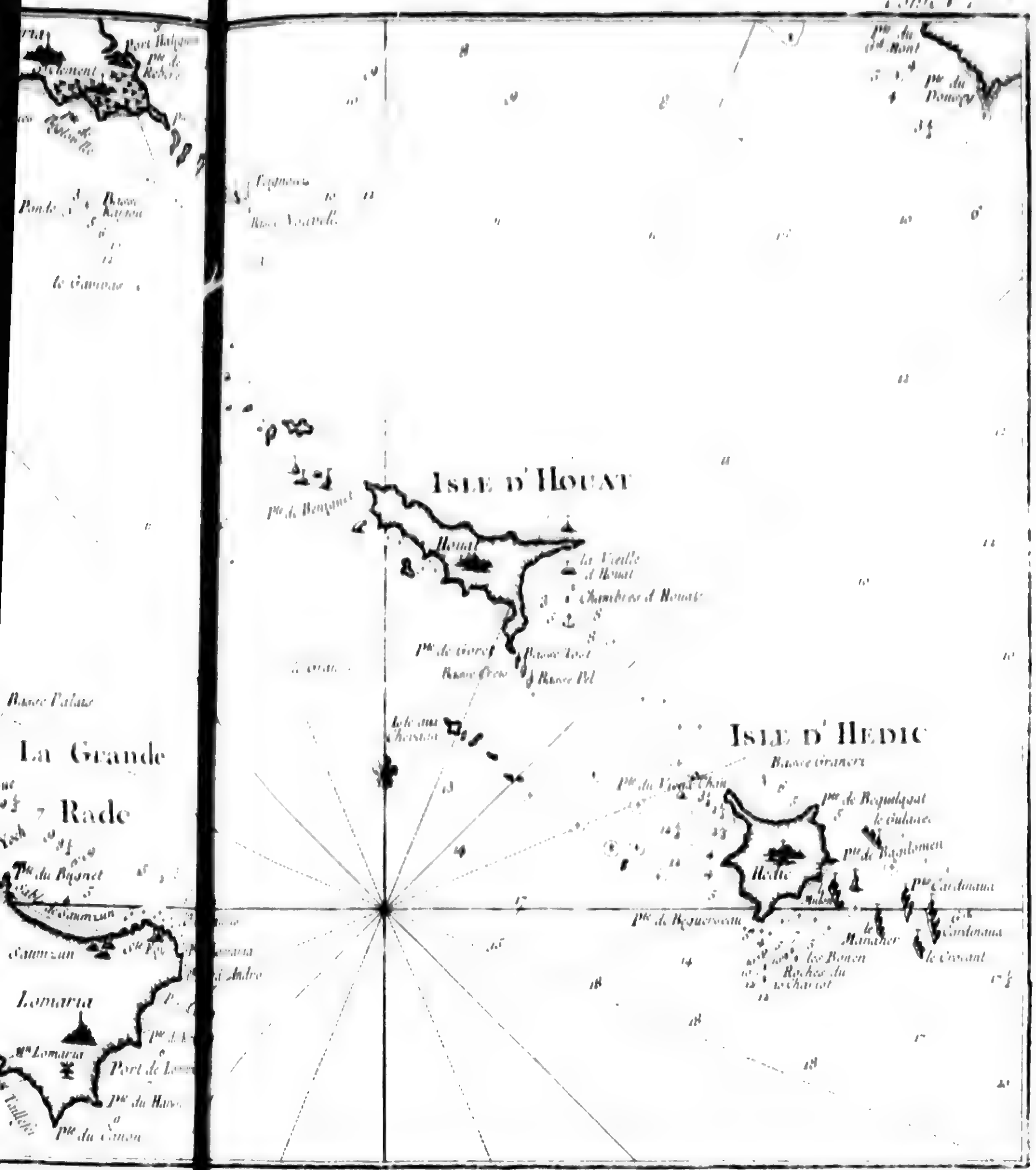

Isle d'Houat
Houat
Isle d'Hedic
La Grande
Rade
Lomaria

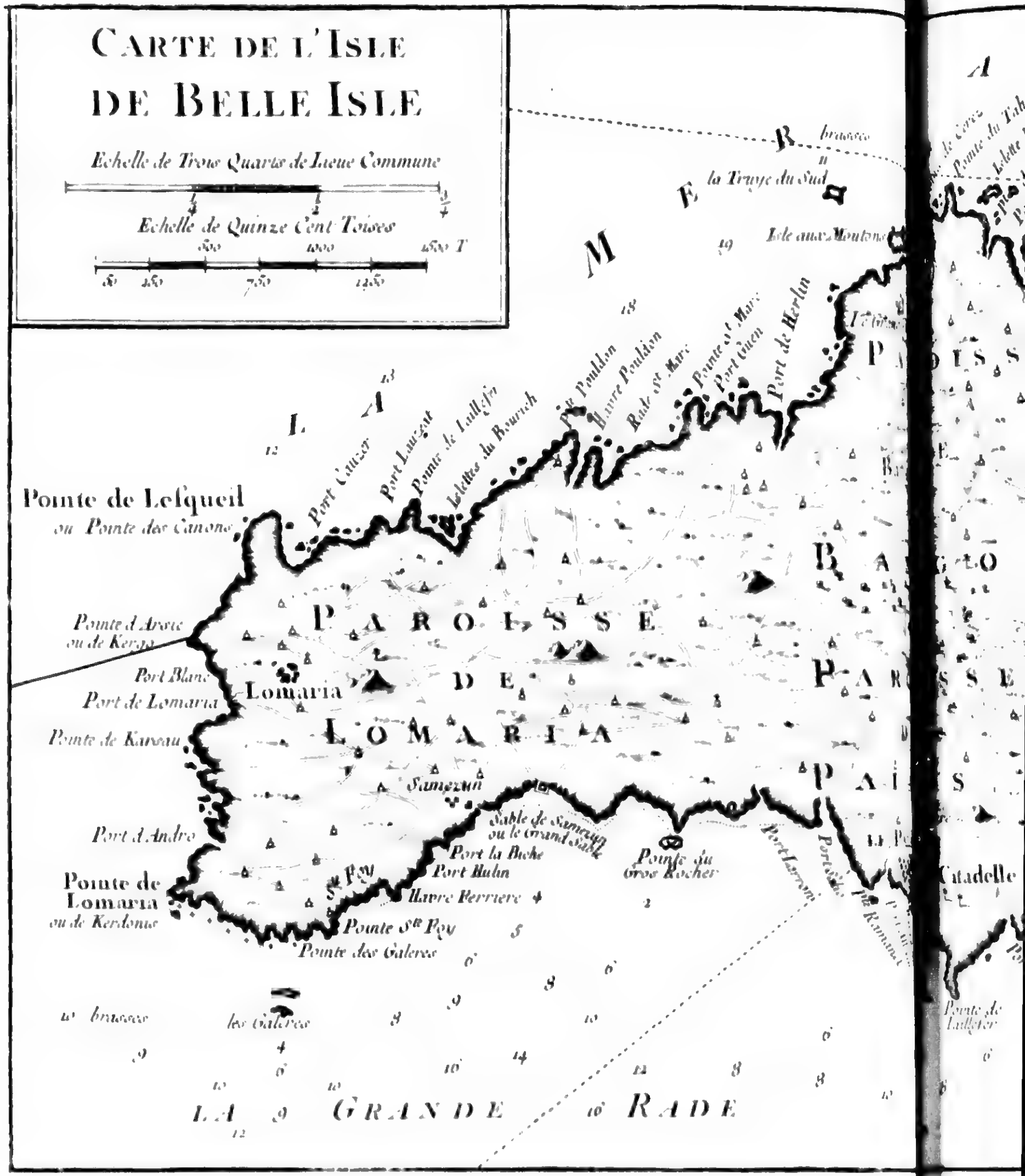

CARTE DE L'ISLE DE BELLE ISLE
Echelle de Trois Quarts de Lieue Commune
Echelle de Quinze Cent Toises
Pointe de Lesquel
ou Pointe des Canons
Pointe d'Arsic
ou de Kergo
Port Blanc
Port de Lomaria
Pointe de Karseau
Port d'Andro
Pointe de Lomaria
ou de Kerdonis
Lomaria
PAROISSE DE LOMARIA
Samezun
Sable de Samezun ou le Grand Sable
Port la Buche
Port Hulin
Havre Ferriere
Pointe Ste Foy
Pointe des Galeres
les Galeres
Pointe du Gros Rocher
LA GRANDE RADE
LA MER
la Truye du Sud
Isle aux Moutons
Port Cauzer
Port Lauzat
Pointe de Lallega
Loletter du Bourach
Havre Poulden
Rade St Marc
Pointe St Marc
Port Guen
Port de Herlin
brasses
Citadelle

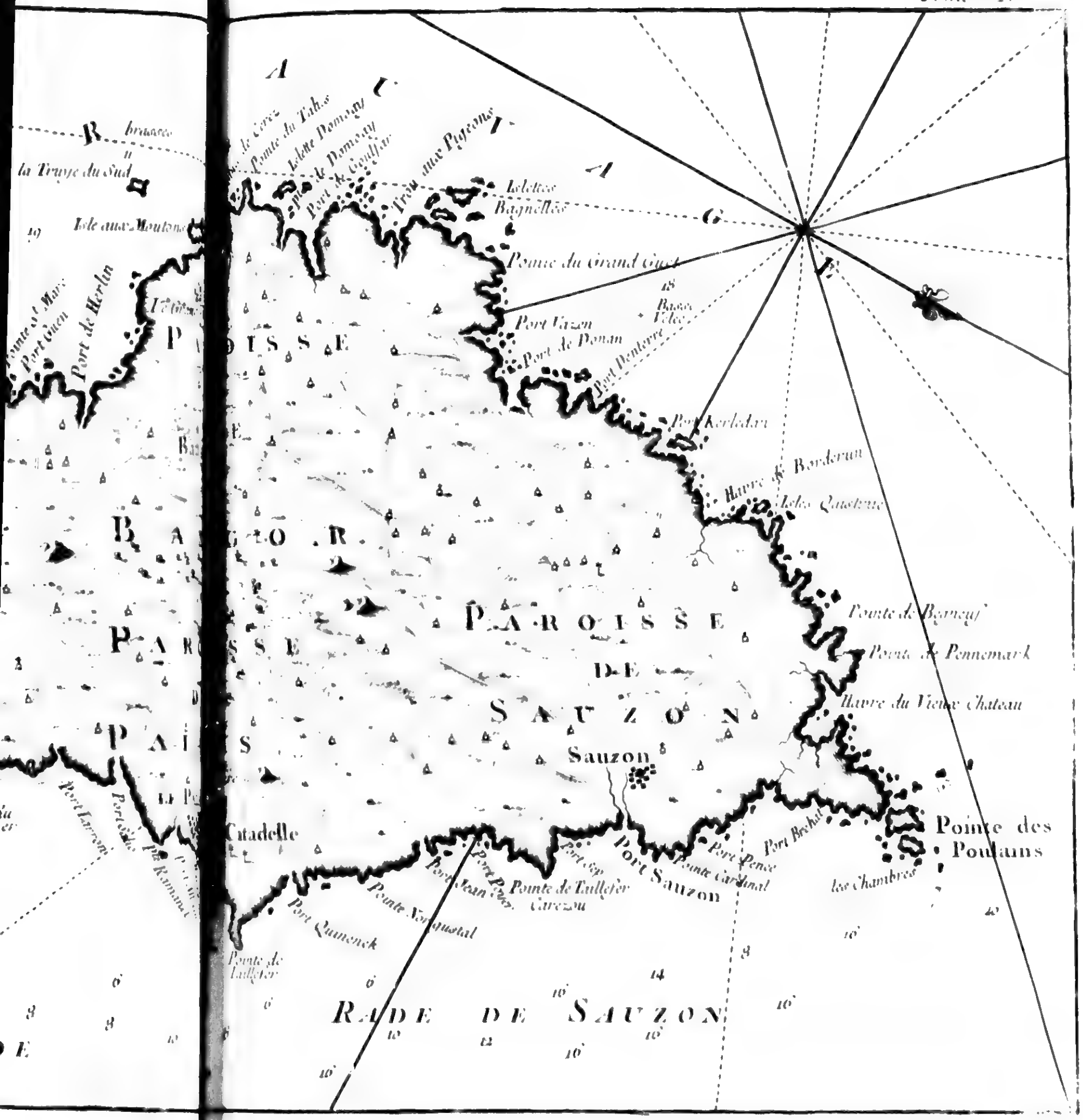
la Truye du Sud
Isle aux Moutons
Trou aux Pigeons
Pointe du Grand Guet
Port Vazen
Port de Donan
Port Kerledan
Havre de Borderun
Pointe de Pennemark
Havre du Vieux Chateau
PAROISSE
DE
SAUZON
Sauzon
Pointe des
Poulains
les Chambres
Port Brehat
Port Sauzon
Pointe de Taillefer
Citadelle
Port Quenneck
Port de Herlin
RADE DE SAUZON

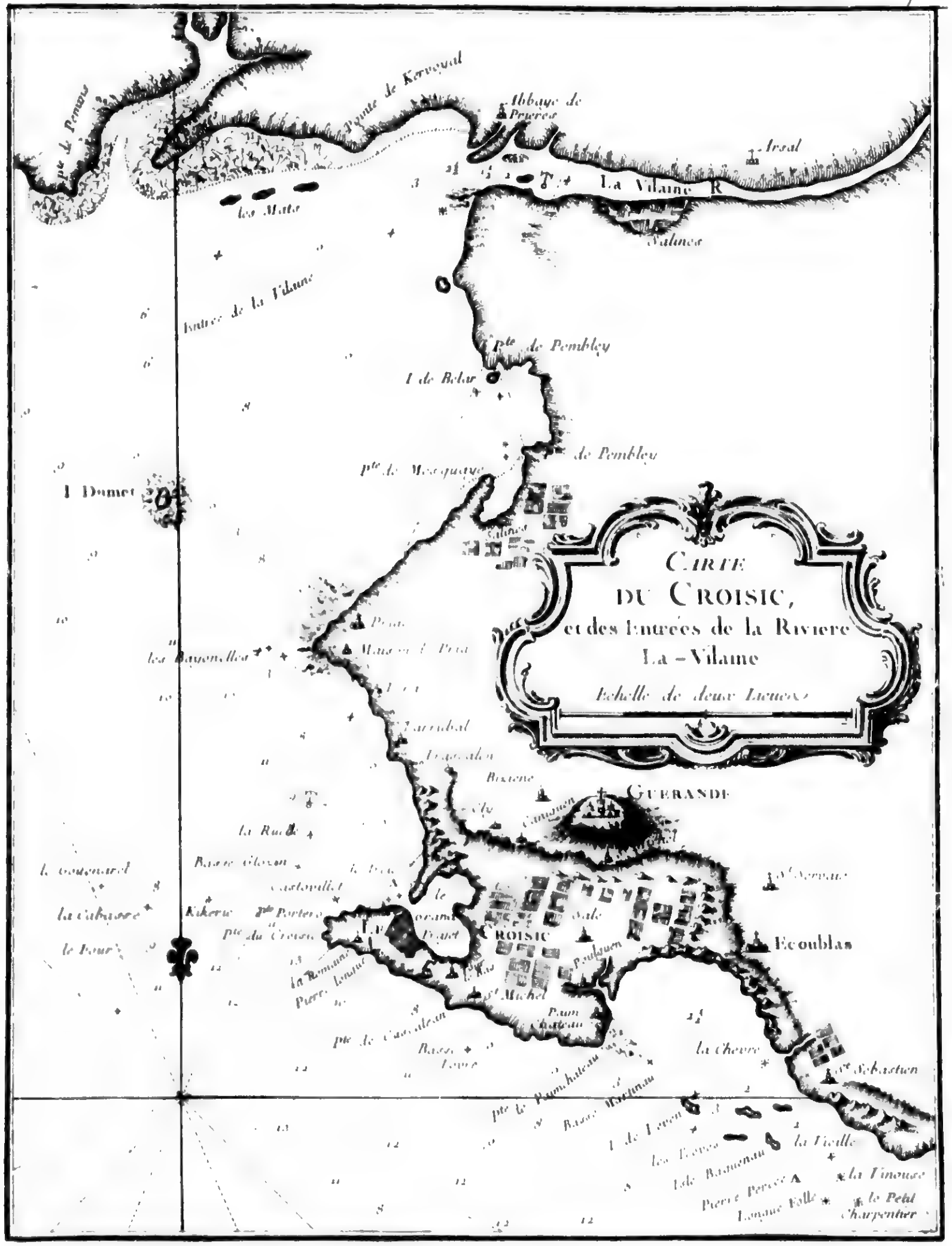
CARTE DU CROISIC, et des Entrées de la Riviere La-Vilaine
Echelle de deux Lieues
Pointe de Kervoual
Abbaye de Prieres
Arsal
La Vilaine R.
Salines
les Mats
Entrée de la Vilaine
Pte. de Pembley
I. de Belar
de Pembley
I. Dumet
Salines
GUERANDE
CROISIC
Ecoublas
la Chevre
St. Sebastien
la Vieille
la Vinouse
le Petit Charpentier
Pierre Percée
la Rude
la Cabasse
le Four
Kikerie
Pte. du Croisic
St. Michel

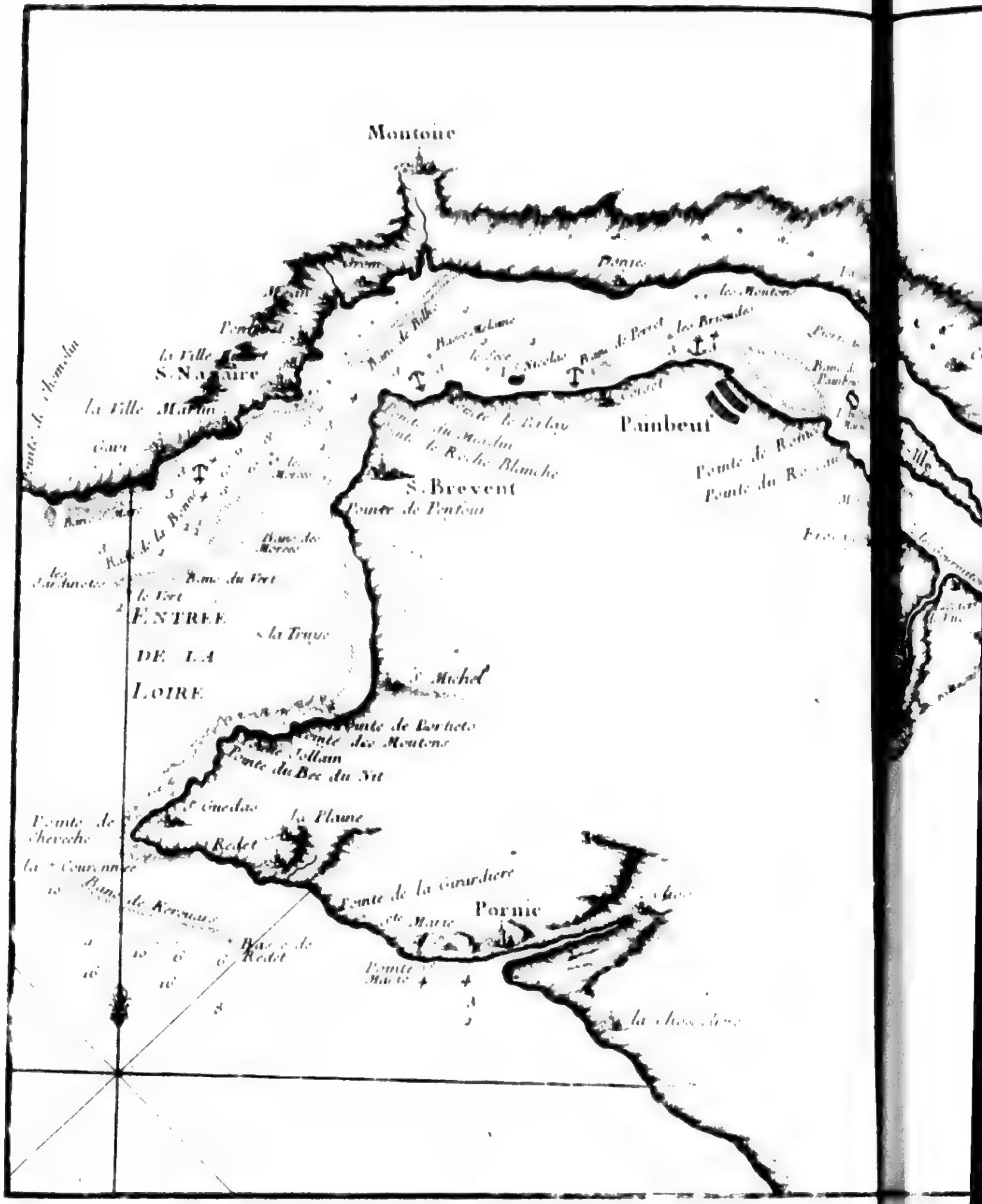

Montoire
la Ville Martin
S. Nazaire
Paimbeuf
S. Brevent
Pointe de Pentou
Banc du Vert
le Vert
ENTREE
DE LA
LOIRE
la Truye
S. Michel
Pointe des Moutons
Pointe du Bec du Nit
la Plaine
Redet
Pointe de la Gourdiere
Pornic

COURS DE LA RIVIERE
DE LOIRE
Depuis la Mer jusqu'à Nantes
Echelle de deux lieues communes
S. Etienne
Cordemais
Maison Rouge
Port Launay
Coveron
St Herblan
Roche Maurice
NANTES
Chantenay
Buzay
la Martinière
le Pellerin
I. Indrette
I. Bazau
I. Bazau
St Jean de Bouguenay
Roche Balu
St Pierre de Bouguenay
Rezé
Pointe de Roh
Pointe du Rossan


PLAN DE LA VILLE DE NANTES
A La Cathedrale
B L'Evesché
C Le Palais
D Hotel de la Monoie
E. Nᵉ Dᵉ Collegiale
F Les PP de l'Oratoire
G College
H. Chambre des Comptes
I Hotel de la Bourse
K Boucherie
Echelle de trois cent toises
Hopital General
Quay d'Estrées
Chantier de Construction
RIVIERE DE LOIRE
Isle le Maire
Isle Gochard
Prairie au Duc
Les Capucins

Tome I. N° 7

la Poissonnerie
le Chateau
Pont de la Belle Croix
Prairie de la Madelaine
Hotel Dieu
Seminaire
les Capucins

la Plaine
Pointe de Chevoche
Pornic
Clion
la Berniere
Bourneuf
Salines
BAYE DE BOURNEUF
Pierre Platte
Isle de Noirmoutier
ISLE DE BOUIN
Bouin
Beauvoir
CARTE DE LA BAYE DE BOURNEUF et des Isles de Bouin et de Noirmoutier
Echelle de deux lieues communes

Poitou Aunis
et
Saintonge
Echelle de 15 Lieues Communes
Longitude Occidentale du Meridien de Paris
OCEAN
BRETAGNE
ANJOU
TOURAINE
POITOU
AUNIS
SAINTONGE
ANGOUMOIS
Nantes
Ancenis
Loire R
Fontevraud
Loudun
Isle Bouchard
Port de Pilles
Richelieu
Thouars
Moncontour
Chatelleraud
Mirebeau
Parthenay
Poitiers
Chauvigny
Mortagne
Tiffauges
Mauleon
la Pomeraye
Montaigu
Machecoul
la Garnache
Apremont
Noirmoutier
I Dieu
la Motte Achard
les Sables
la Roche sur Yon
Talmont
Luçon
Fontenai le Comte
Maillezais
Niort
S^t. Maixent
Lusignan
Melle
Civray
Chauvigny
Montmorillon
le Dorat
le Blanc
Confolent
la Rochelle
I de Ré
I d'Oleron
Marans
Rochefort
Brouage
Marennes
Saintes
Royan
Tour de Cordouan
la Gironde
Talmont
Pons
Cognac
Jarnac
Angoulesme
la Valette
Rochechouart
la Rochefoucaud
S^t. Junien
Montbrun
Brantome
Bourdeilles
Perigueux
Mussidan
Montpont
Bergerac
Lauzun
Blaye
Bourdeaux
Garonne R
Dordogne R
Sarlat
Castillon
Limeuil
Montignac

PLAN DU BOURG
ET FORT DE LA CHAUME
et
DES SABLES D'OLONNE.
Echelle de Deux Cent Toises
LA CHAUME
MER OCEANE

E A N E

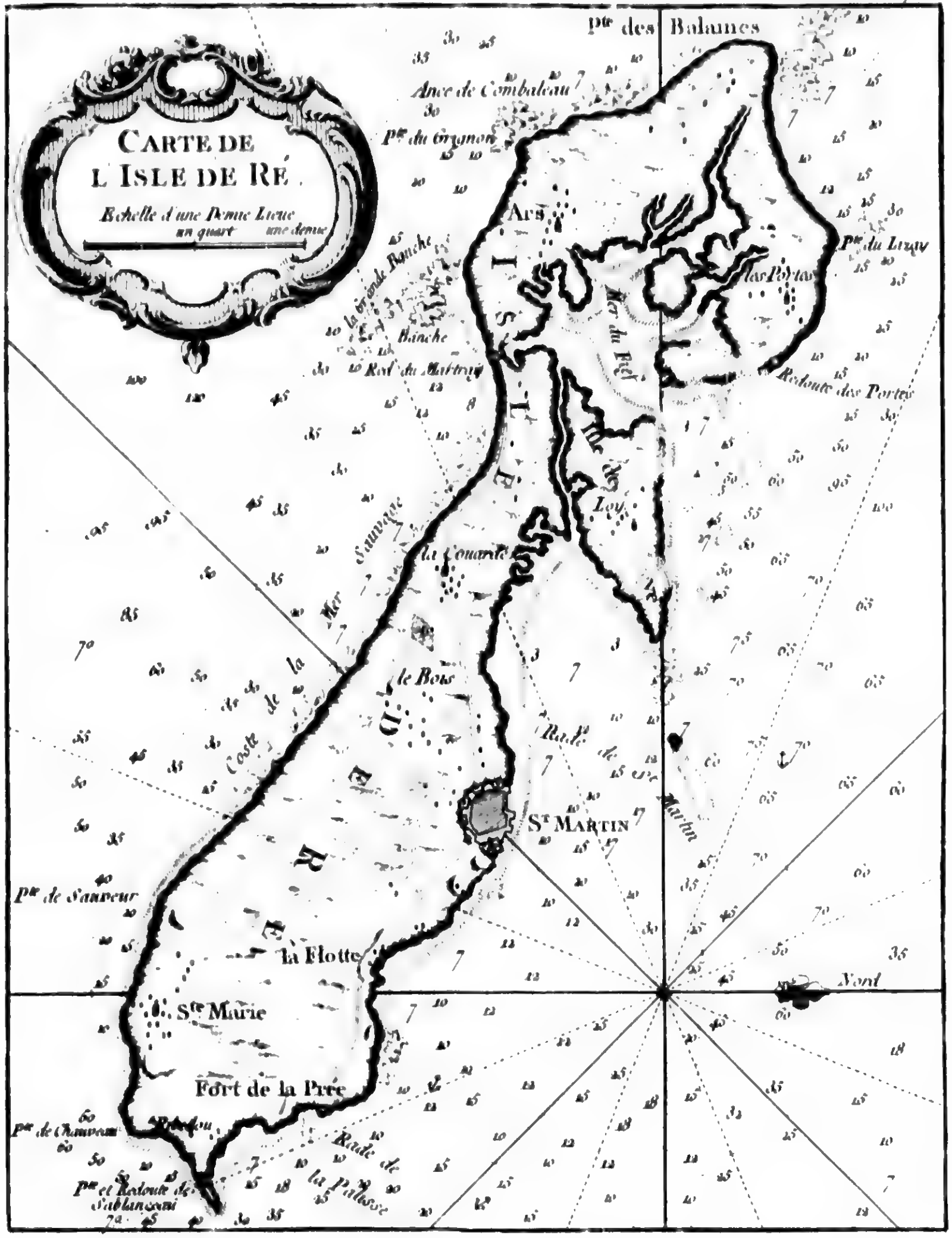
CARTE DE
L'ISLE DE RÉ.
Echelle d'une Demie Lieue
un quart
une demie
Pte des Balaines
Ance de Combaleau
Pte du Grignon
Ars
Pte du Lizay
les Portes
Redoute des Portes
Mer du Fief
la Grande Banche
Banche
Roc du Martray
la Couarde
Loix
le Bois
Coste de la Mer Sauvage
ISLE DE RÉ
Rade de St Martin
St Martin
Pte de Sauveur
la Flotte
Ste Marie
Fort de la Prée
Pte de Chauveau
Pte et Redoute de Sablanceau
Rade de la Palisse
Nord

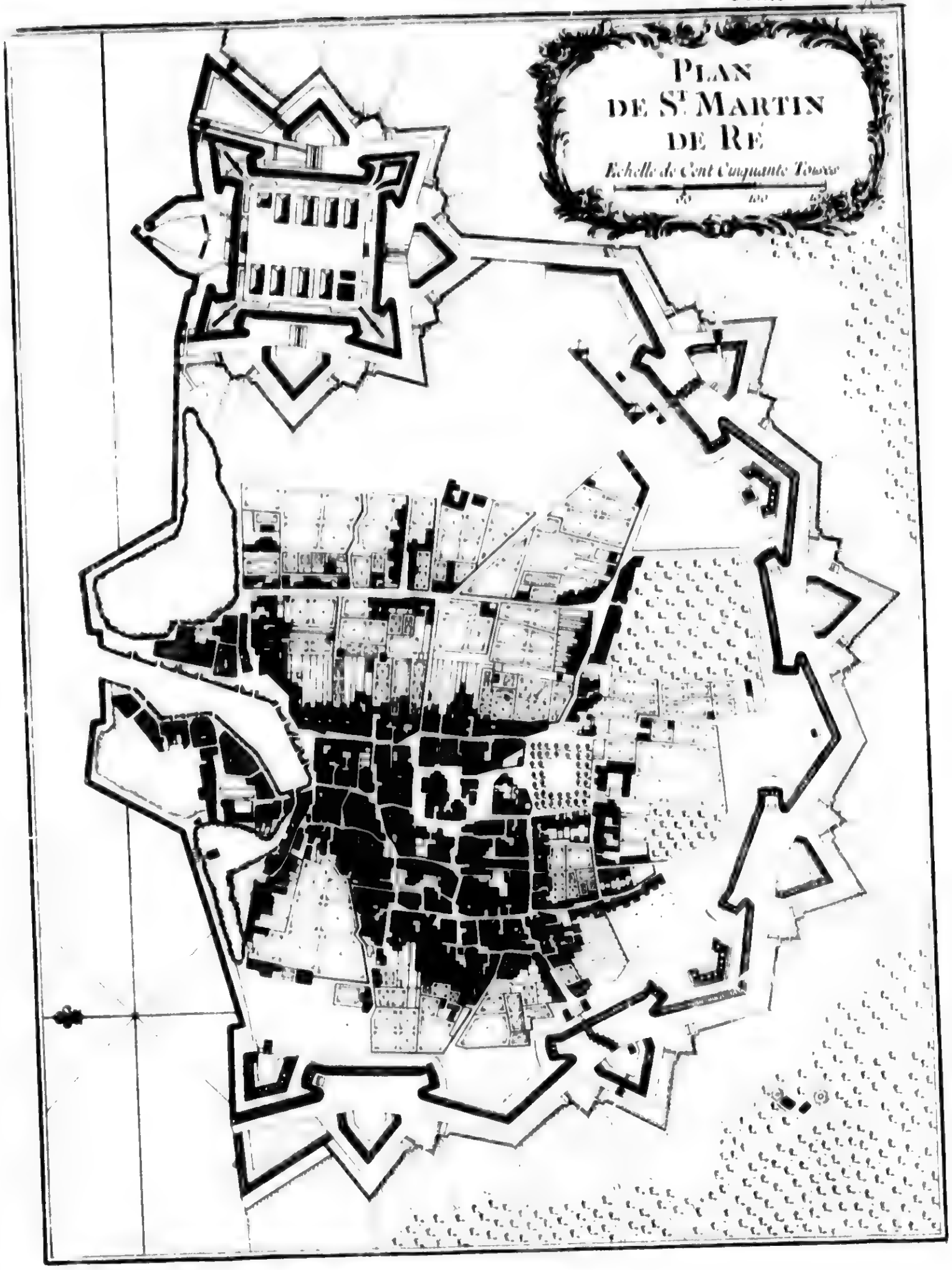
PLAN
DE S.T MARTIN
DE RÉ
Echelle de Cent Cinquante Toises
50
100
150

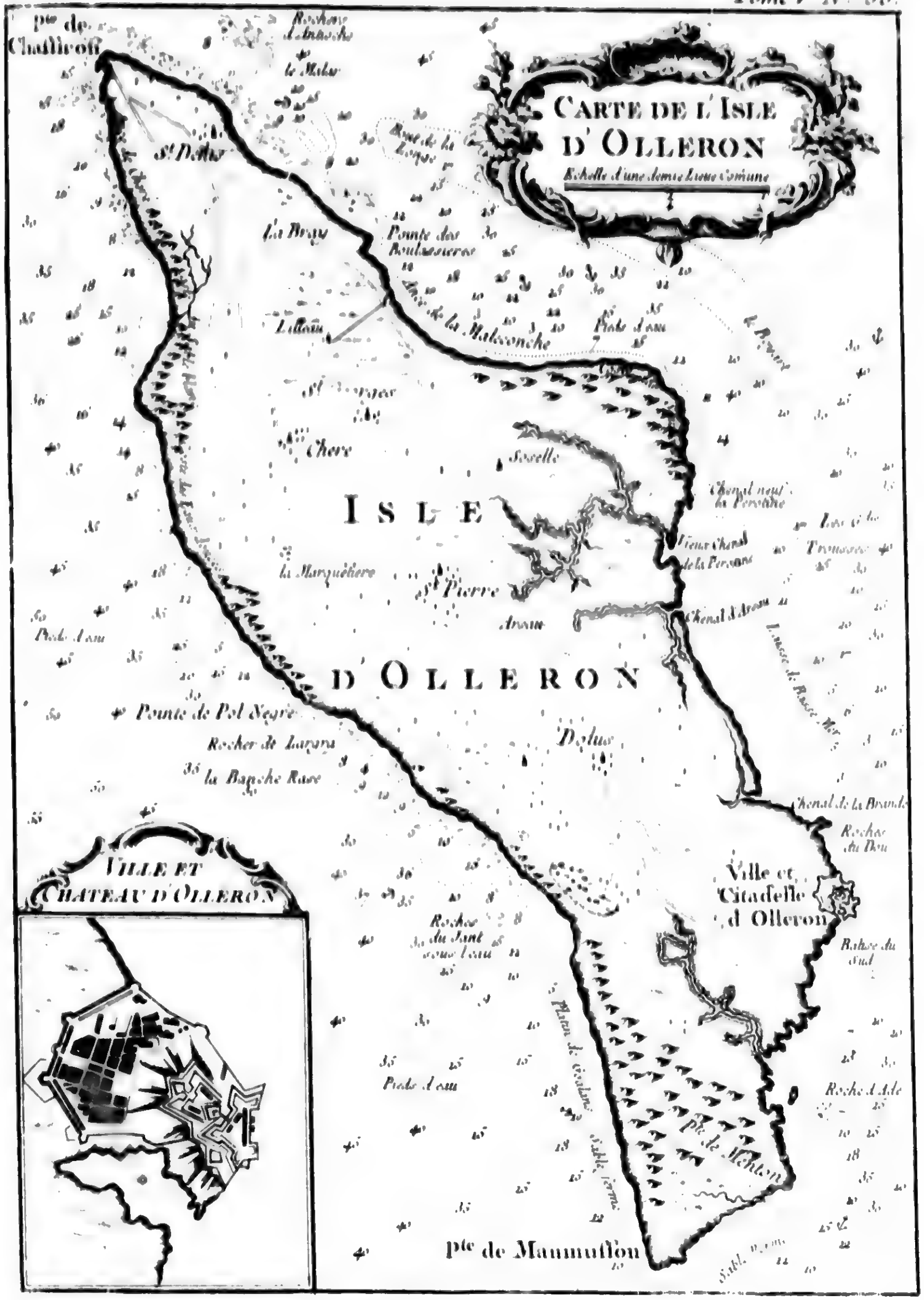
CARTE DE L'ISLE D'OLLERON
Echelle d'une demie Lieue Comune
ISLE D'OLLERON
Pte. de Chassiron
St. Denis
La Bray
Pointe des Boulassieres
Anse de la Malconche
Chere
Sosette
la Marquetiere
St. Pierre
Arcau
Chenal d'Arcau
Pointe de Pol Negre
Rocher de Lazara
la Banche Rase
Dolus
Chenal de la Brande
Ville et Citadelle d'Olleron
Pte. de Mehlon
Pte. de Maumusson
Pieds d'eau
VILLE ET CHATEAU D'OLLERON

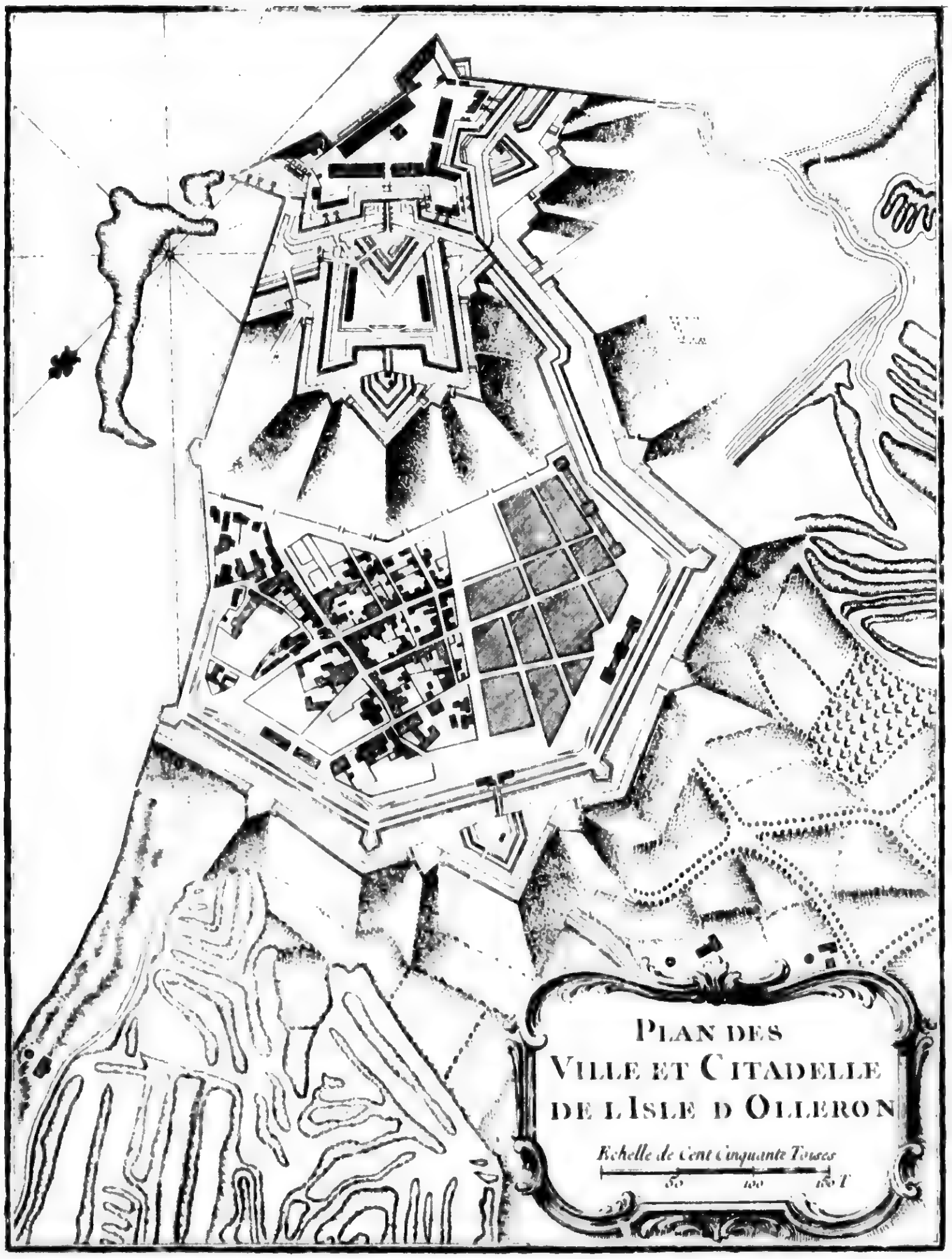
PLAN DES
VILLE ET CITADELLE
DE L'ISLE D'OLLERON
Echelle de Cent Cinquante Toises
50 100 150 T.

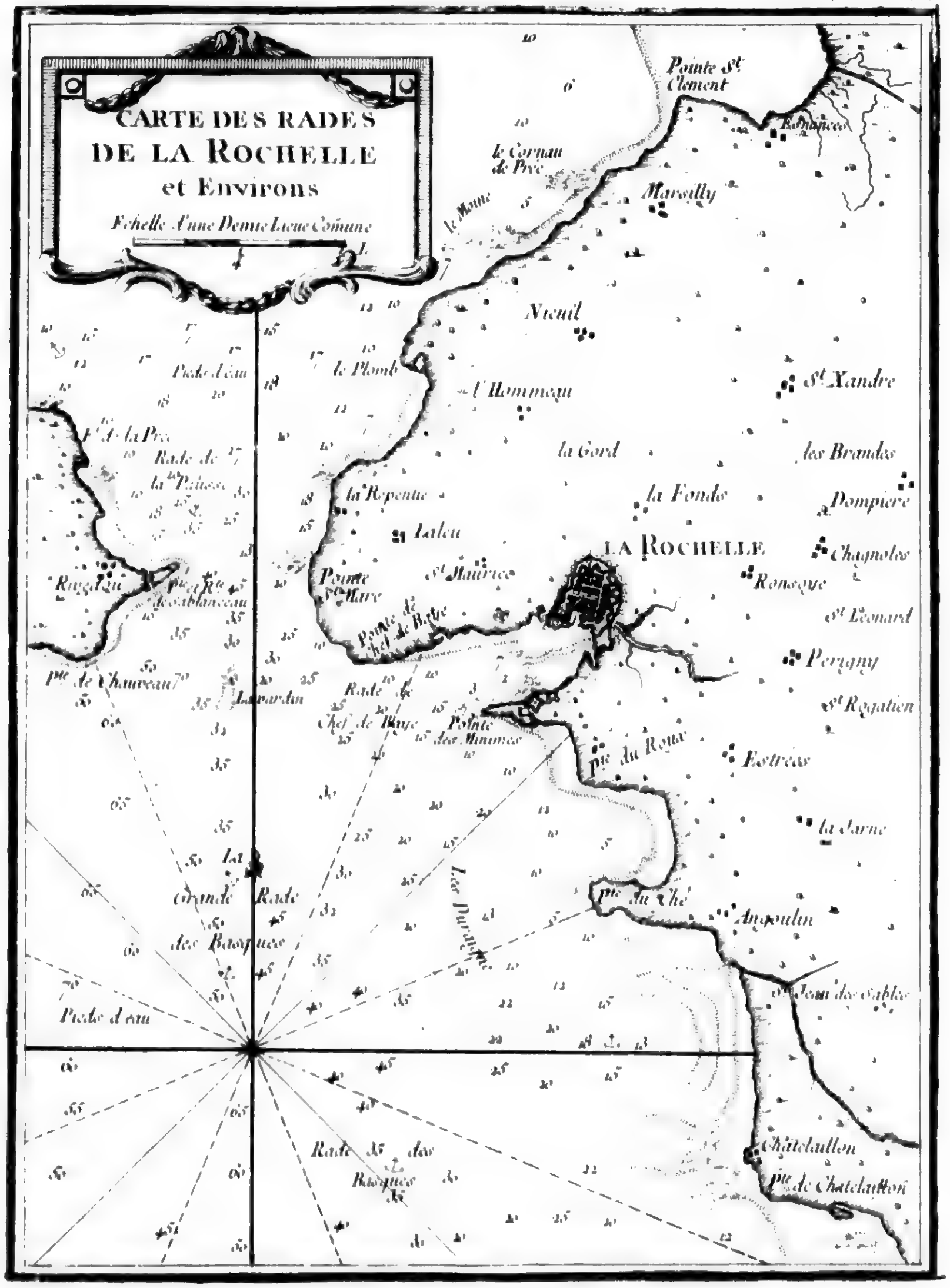
CARTE DES RADES
DE LA ROCHELLE
et Environs
Echelle d'une Demie Lieue Comune
Pointe St. Clement
Marsilly
le Cornau de Prée
Nieuil
le Plomb
l'Hommeau
St. Xandre
la Gord
les Brandes
la Fonde
Dompiere
la Repentie
Laleu
LA ROCHELLE
Chagnolas
Pointe St. Marc
St. Maurice
Ronsaye
St. Leonard
Pointe de Chef de Baye
Perigny
Rade de Chef de Baye
Pointe des Minimes
St. Rogatien
Pte. du Roux
Estreès
la Jarne
Les Durains
Pte. du Ché
Angoulin
St. Jean des Sables
Chatelaillon
Pte. de Chatelaillon
Rade des Basques
La Grande Rade des Basques
Pte. de Chauveau
Rade de la Pallice
Pieds d'eau
Rade des Basques

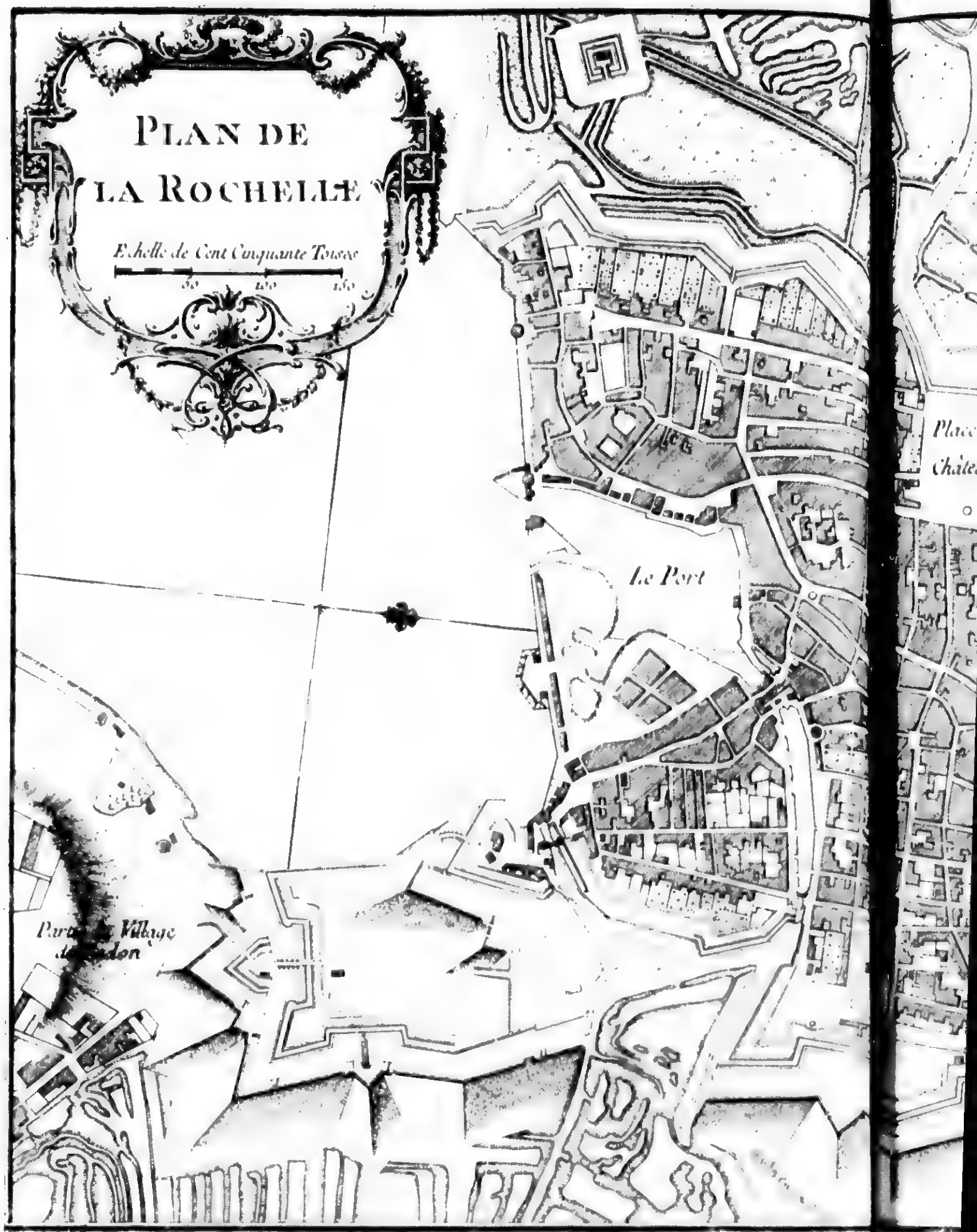
PLAN DE
LA ROCHELLE
Echelle de Cent Cinquante Toises
50
100
150
Le Port
Place
Châte

Tome V. N.º 83

la Trompette
la Brande
Plaisance
Place du Château
le Port
Partie du Village de la Fon

Tome V. No. 84.

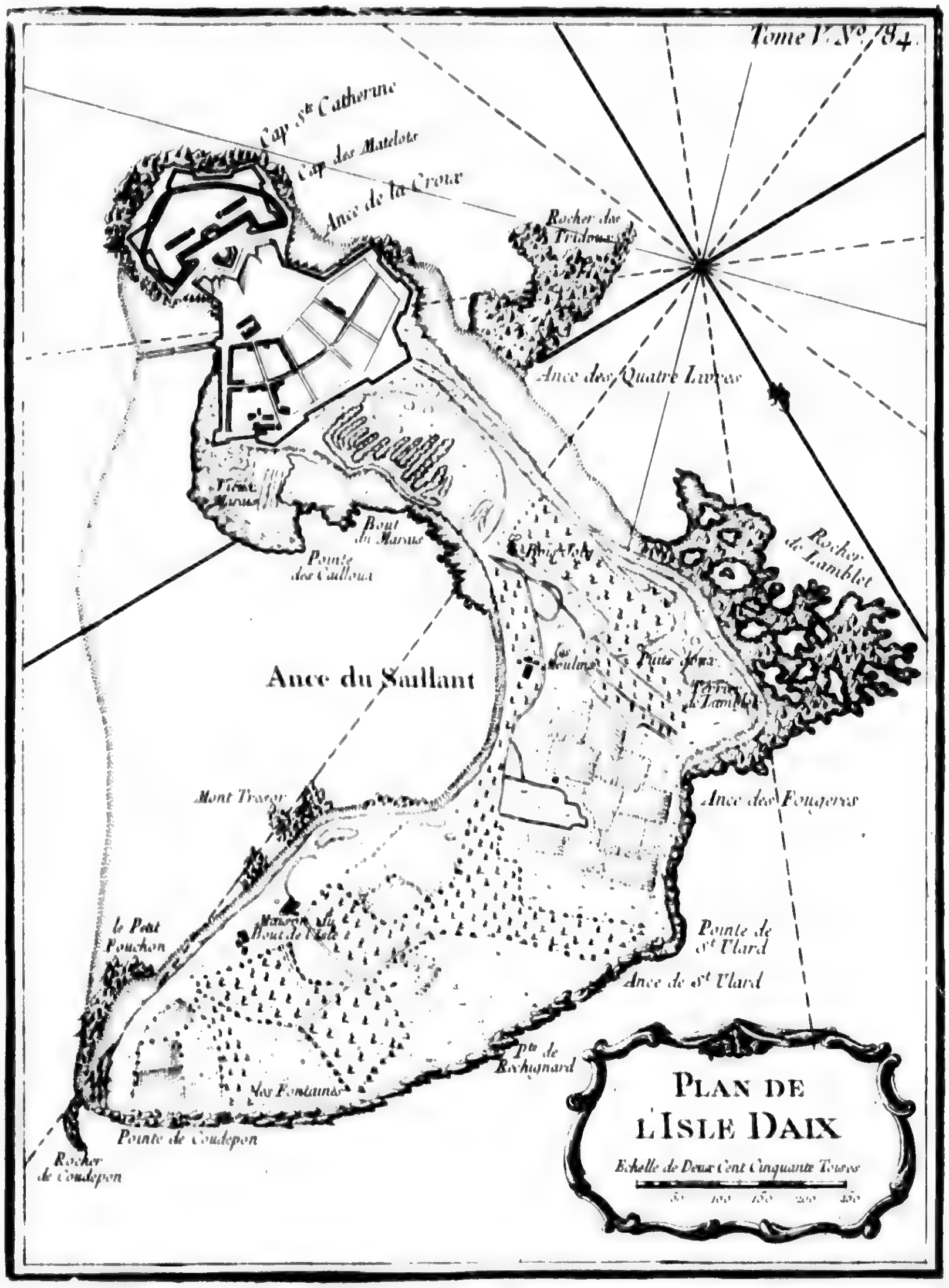

Cap Ste Catherine
Cap des Matelots
Ance de la Croix
Rocher des Trulons
Ance des Quatre Livres
Rocher de Lamblet
Bout du Marais
Pointe des Cailloux
Anse du Saillant
Puits d'eau
Mont Trezor
Ance des Fougeres
le Petit Pouchon
Pointe de St Ulard
Ance de St Ulard
Pte de Rochignard
Les Fontaines
Pointe de Coudepon
Rocher de Coudepon
PLAN DE L'ISLE DAIX
Echelle de Deux Cent Cinquante Toises
50 100 150 200 250

CARTE DE L'ENTRÉE DE LA CHARENTE
et Environs de Rochefort
Echelle d'une Lieue Commune
Isle Daix
les Mannes
Pte du Rocher
Pte de l'Eguille
Yves
Isle de Loiret
Isle la Lance
Isle de Saumor
le Baudet
St. Laurent de la Prée
la Roche
l'Aladame
Riv. de Charente
Fort Lupin
Port des Barques
St. Nazaire
ROCHEFORT
Soubize
la Norade
les Bugres
Lastre
les Faugnes
Grand Garçon
St. Hilaire
le Martrou
Echilay
le Gart
St. Martin
Moise
Chenal de Brouage
Isle d'Erre
Roche d'Erre
Bourcefrane
Hiers

IMAGE EVALUATION TEST TARGET (MT-3)

1.0
1.1
1.25
1.4
1.6

6"

Photographic Sciences Corporation

23 WEST MAIN STREET
WEBSTER, N.Y. 14580
(716) 872-4503

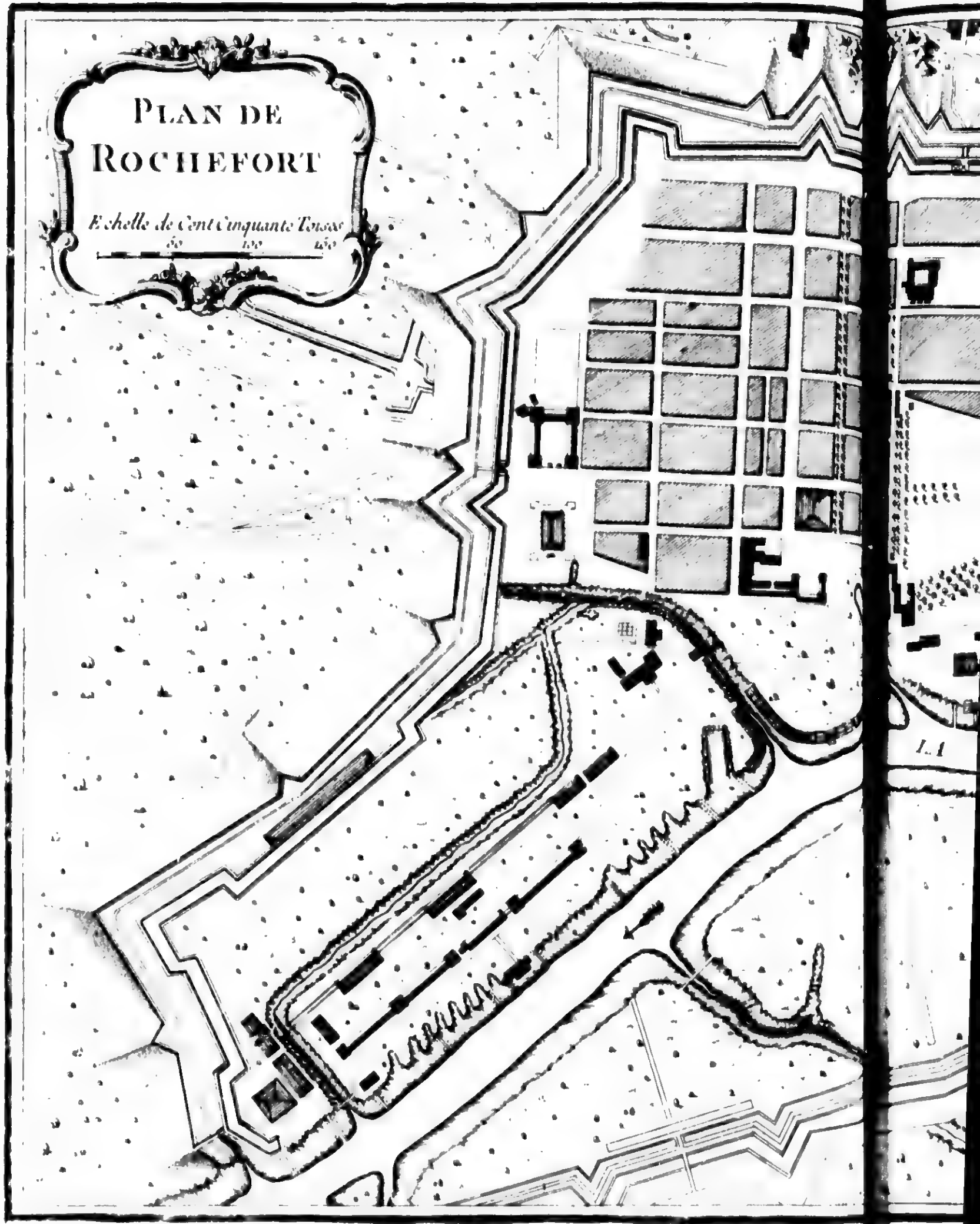
PLAN DE
ROCHEFORT
Echelle de Cent Cinquante Toises
50 100 150

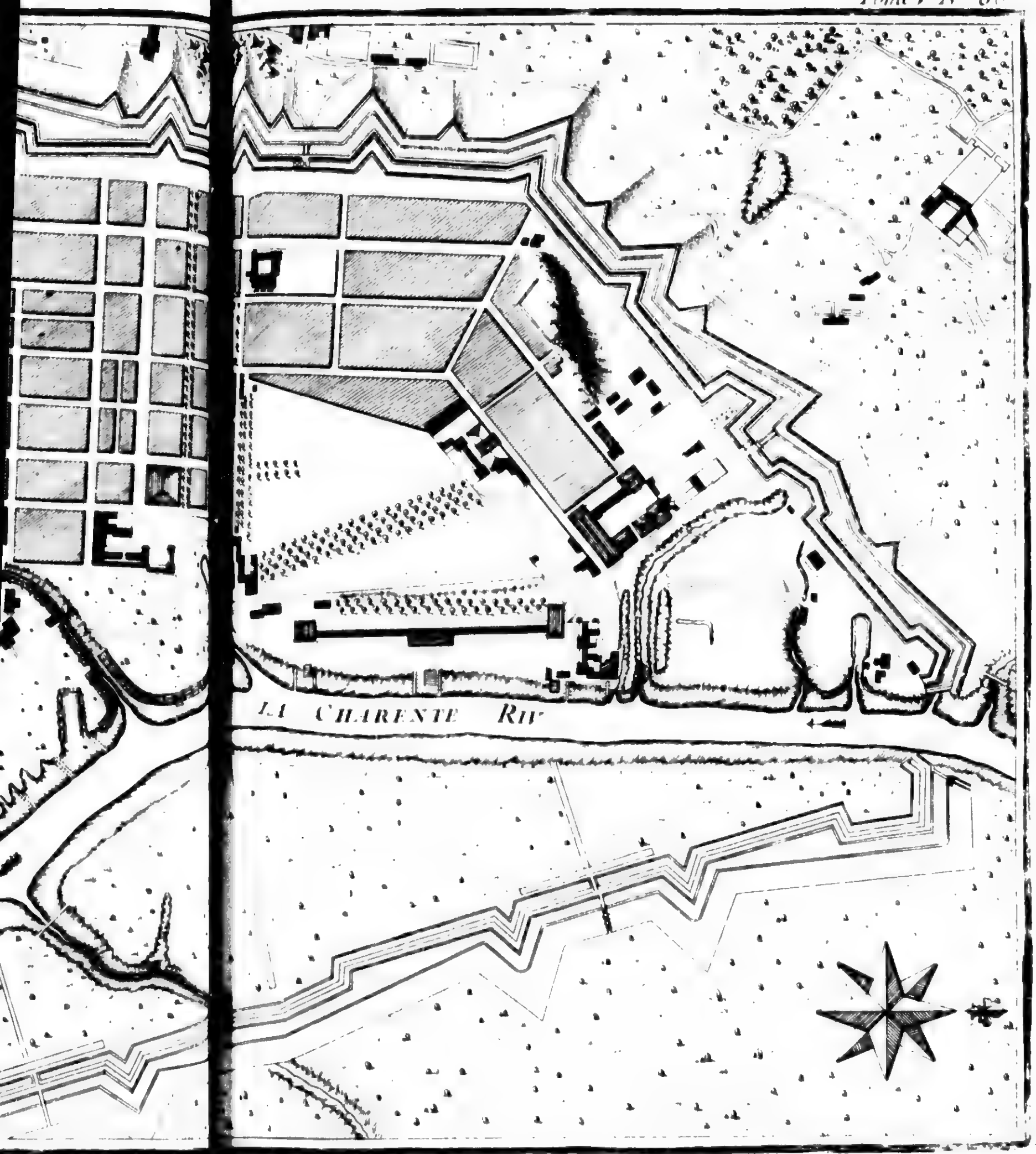
LA CHARENTE RIV

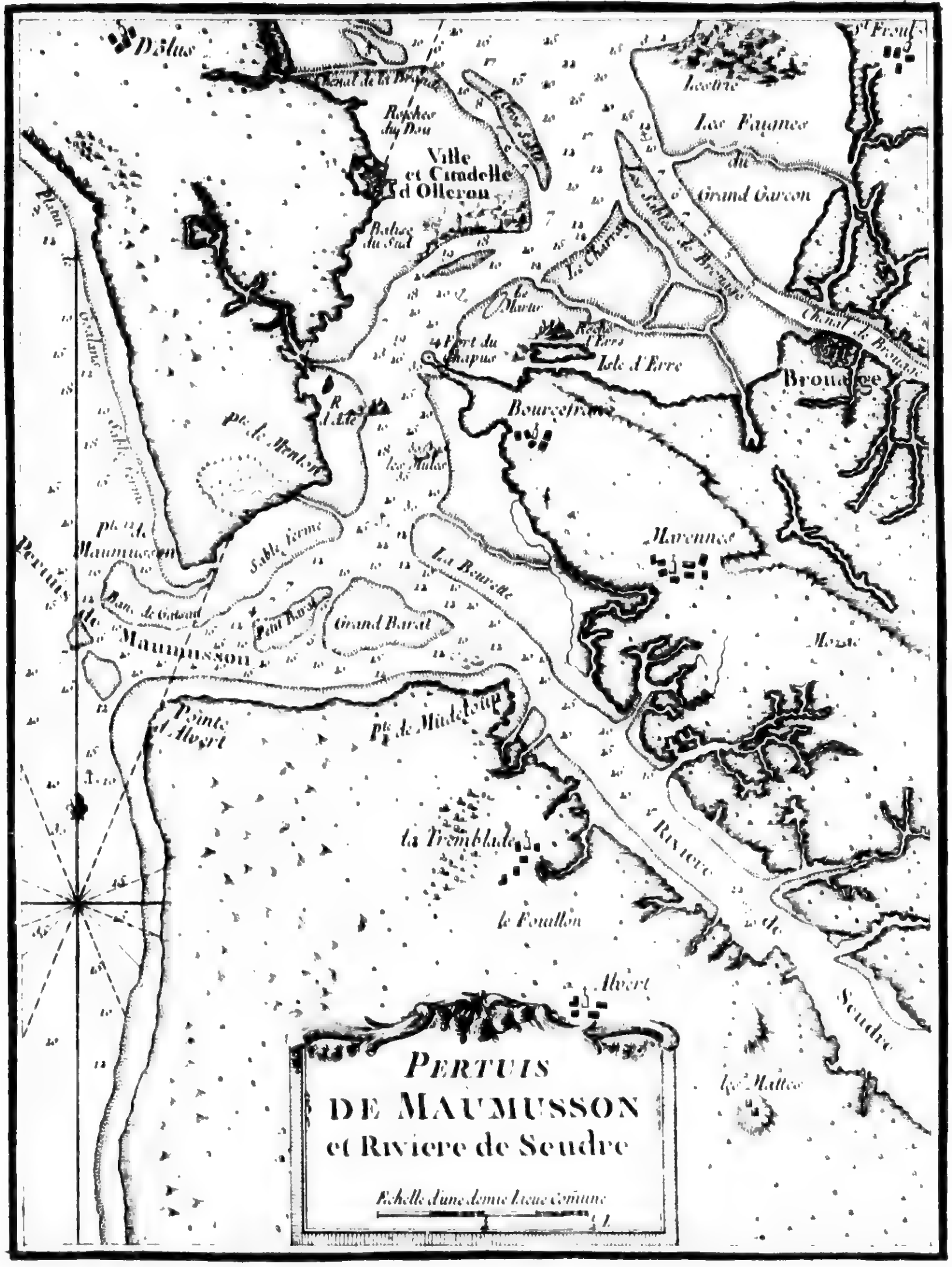
PERTUIS
DE MAUMUSSON
et Riviere de Seudre
Echelle d'une demie Lieue Commune
Ville
et Citadelle
d'Olleron
Brouage
Isle d'Erre
Bourcefranc
Marennes
la Tremblade
le Foullon
Albert
Pertuis de Maumusson
Pointe d'Alvert
Grand Barat
Petit Barat
La Bourette
Sable ferme
Riviere de Seudre
Grand Garcon
Chenal de Brouage
Port du Chapus
Mornac

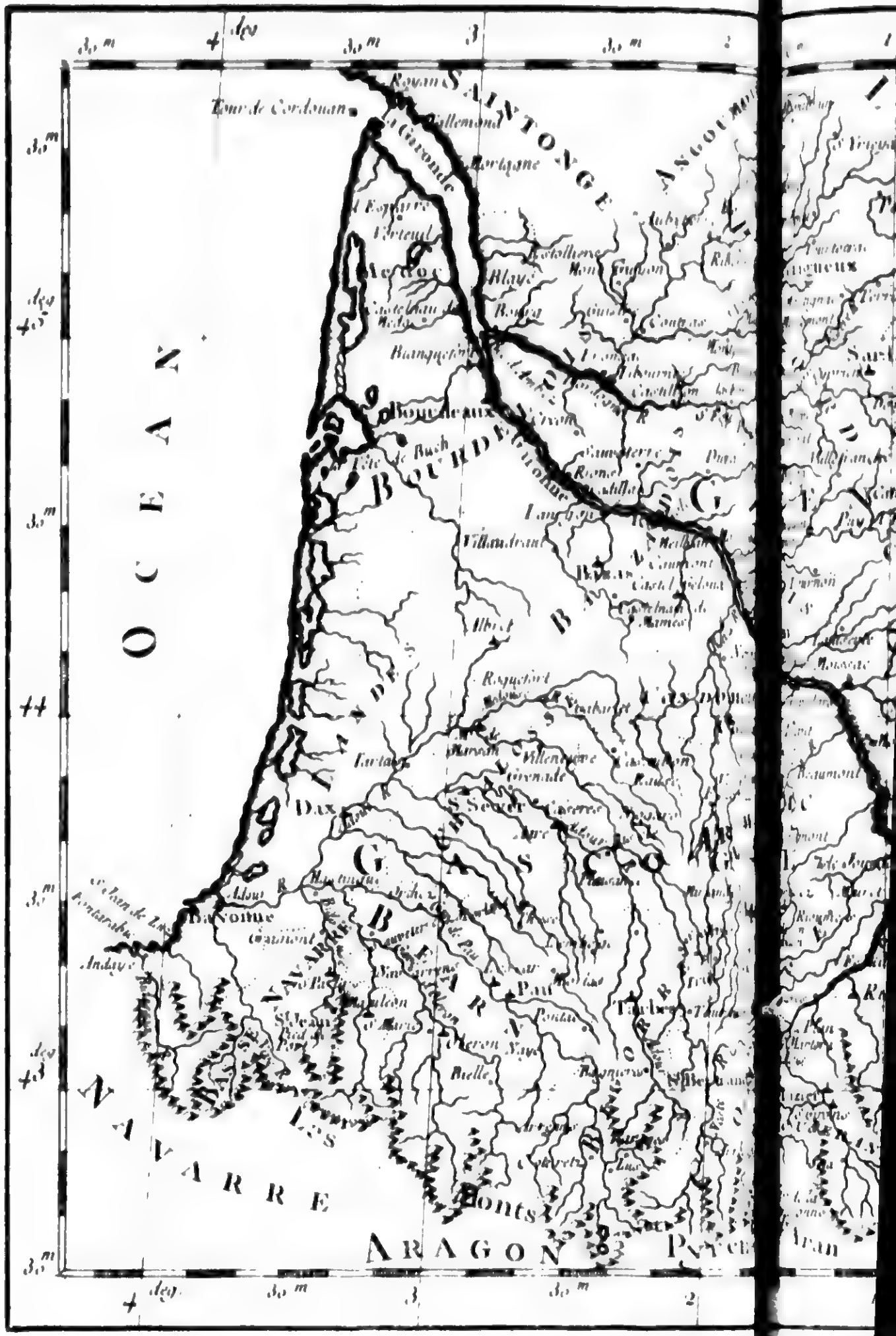
OCEAN
SAINTONGE
Tour de Cordouan
Royan
Blaye
Bourdeaux
Dax
Bayonne
Andaye
Pau
Tarbes
NAVARRE
ARAGON
Aran

Tome V. N° 88

GUYENNE
ET
GASCOGNE
ET BEARN
Echelle de Vingt Lieues Communes
5
10
15
20
LIMOSIN
AUVERGNE
LANGUEDOC
FOIX
Meridien de Paris
Cahors
Montauban
Alby
Toulouse
Rodez
Vabres
Fronton
Sarlat

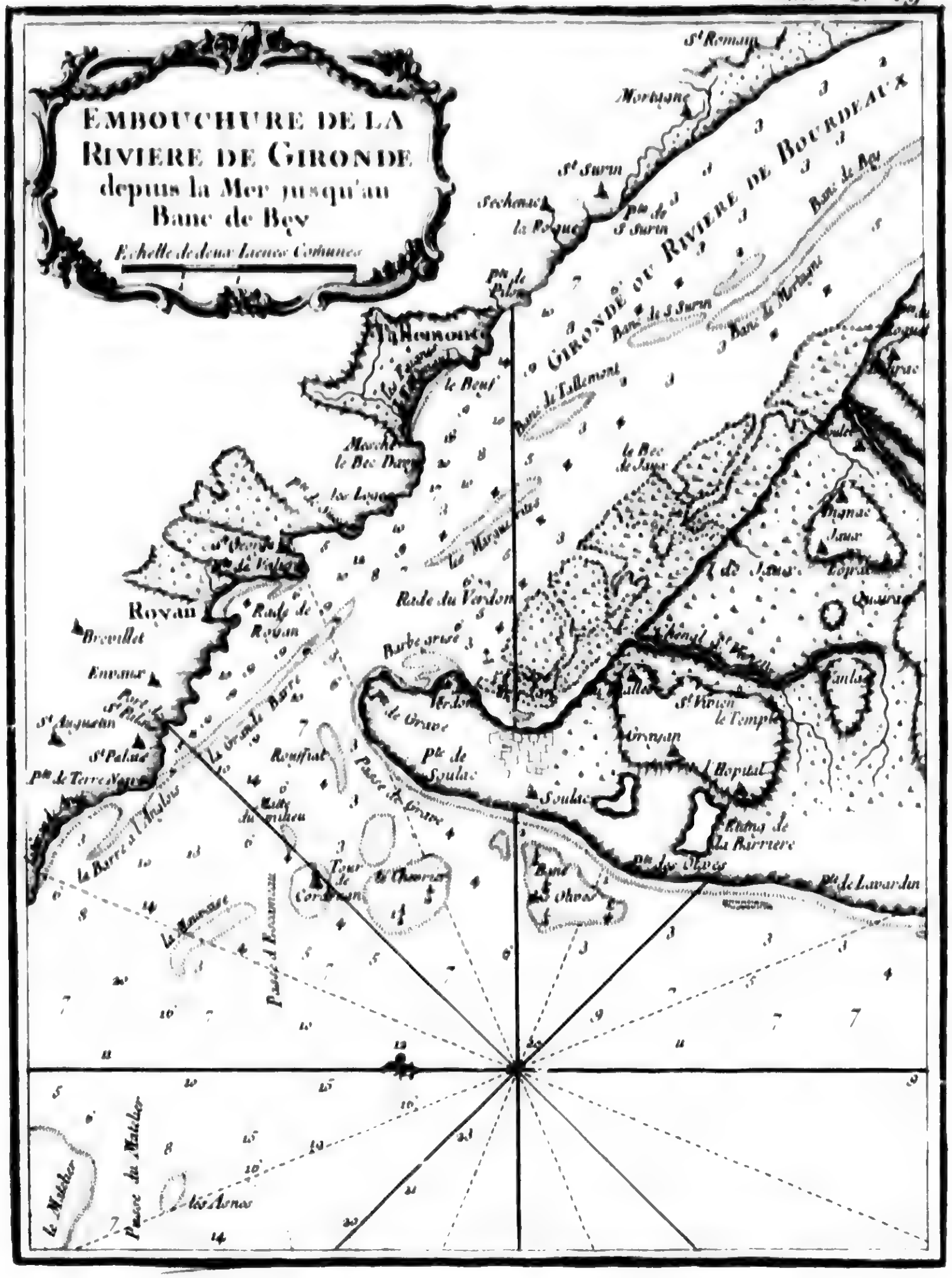
EMBOUCHURE DE LA
RIVIERE DE GIRONDE
depuis la Mer jusqu'au
Banc de Bey
Echelle de deux Lieues Comunes
GIRONDE OU RIVIERE DE BOURDEAUX
St Romain
Mortagne
St Surin
la Roque
Talmont
Banc de Talmont
Banc de St Surin
Banc de Mortagne
Banc de Bey
le Bec de Jau
Royan
Rade de Royan
Breuillet
Envaux
St Augustin
St Palais
Rade du Verdon
Pte de Grave
Pte de Soulac
Soulac
Grayan
l'Hopital
le Temple
St Vivien
Pte des Olives
Banc des Olives
Pte de Lavardin
la Grande Barre
Passe de Grave
Tour de Cordouan
le Matelier
Passe du Matelier
les Asnes

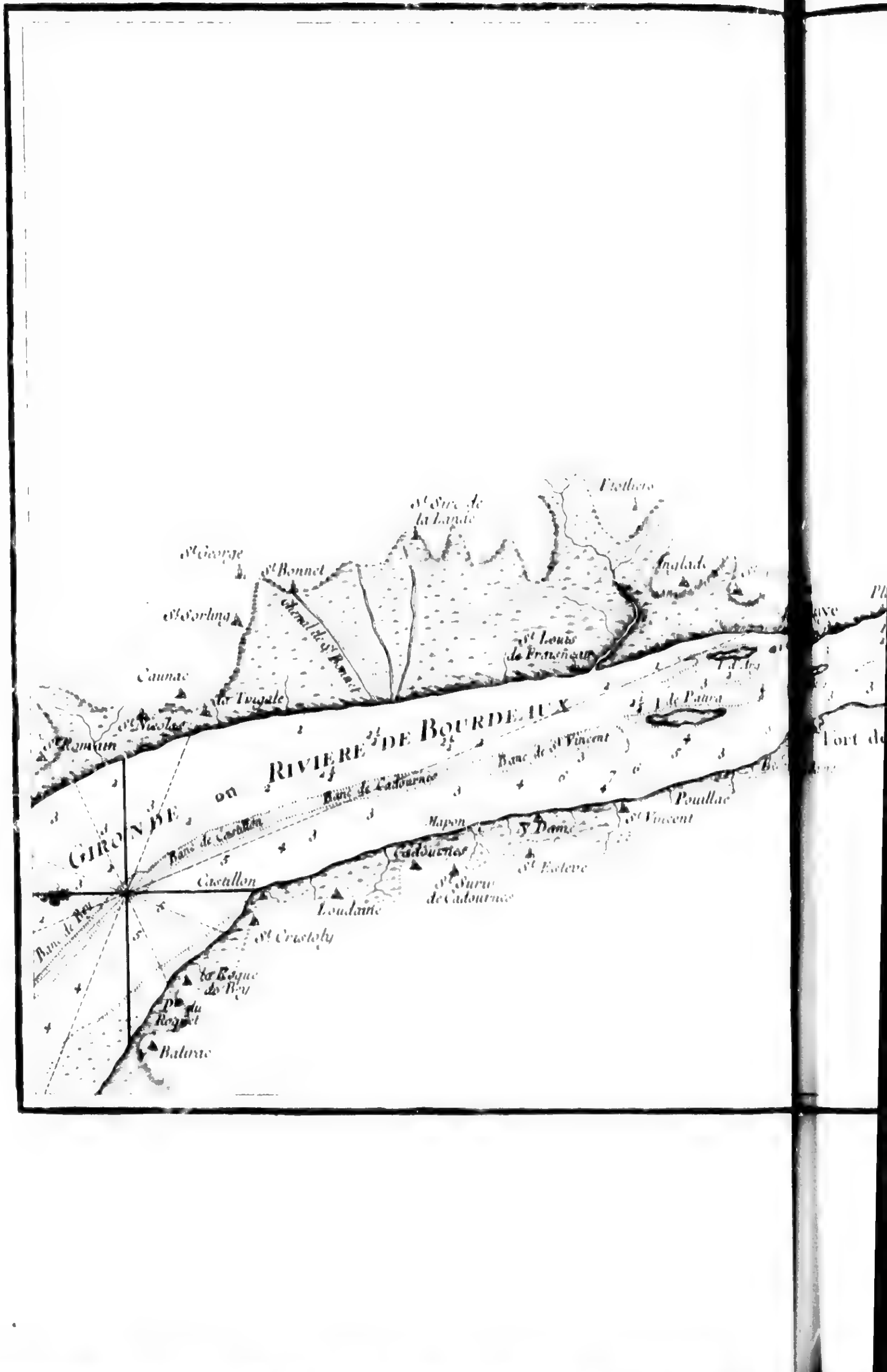
GIRONDE ou RIVIERE DE BOURDEAUX
Banc de Cadournes
Banc de Castillon
Banc de St. Vincent
St. Sire de la Lande
St. George
St. Bonnet
St. Sorlins
Caunac
St. Fugale
St. Nicolas
St. Romain
St. Louis de Fraseneau
Castillon
Loudaine
St. Cristoly
la Roque de Roy
Baluzac
Mapon
Cadournes
St. Surin de Cadournes
St. Esteve
Poullac
St. Vincent
I. de Patira
Estheres

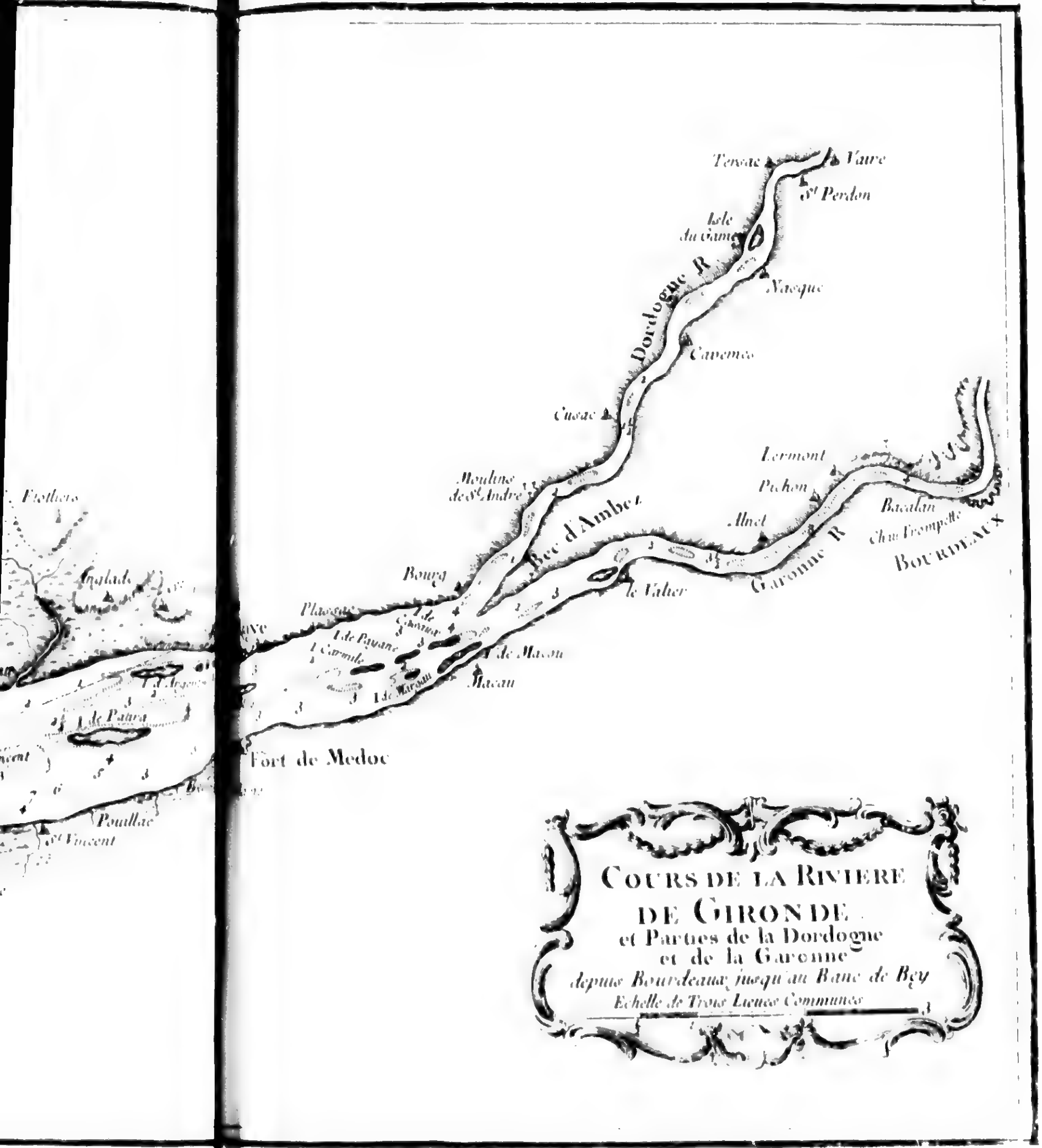
Cours de la Riviere
de Gironde
et Parties de la Dordogne
et de la Garonne
depuis Bourdeaux jusqu'au Banc de Bey
Echelle de Trois Lieues Communes
Tersac
Vaire
St. Perdon
Isle du Game
Dordogne R.
Naeque
Cavernes
Cusac
Moulins de St. André
Bec d'Ambez
Lermont
Pichon
Alnet
Bacalan
Chau Trompette
Bourdeaux
Garonne R.
Bourg
le Valier
Plassac
I. de Patiras
I. de Macau
Macau
I. de Margau
Fort de Medoc
Pouillac
St. Vincent

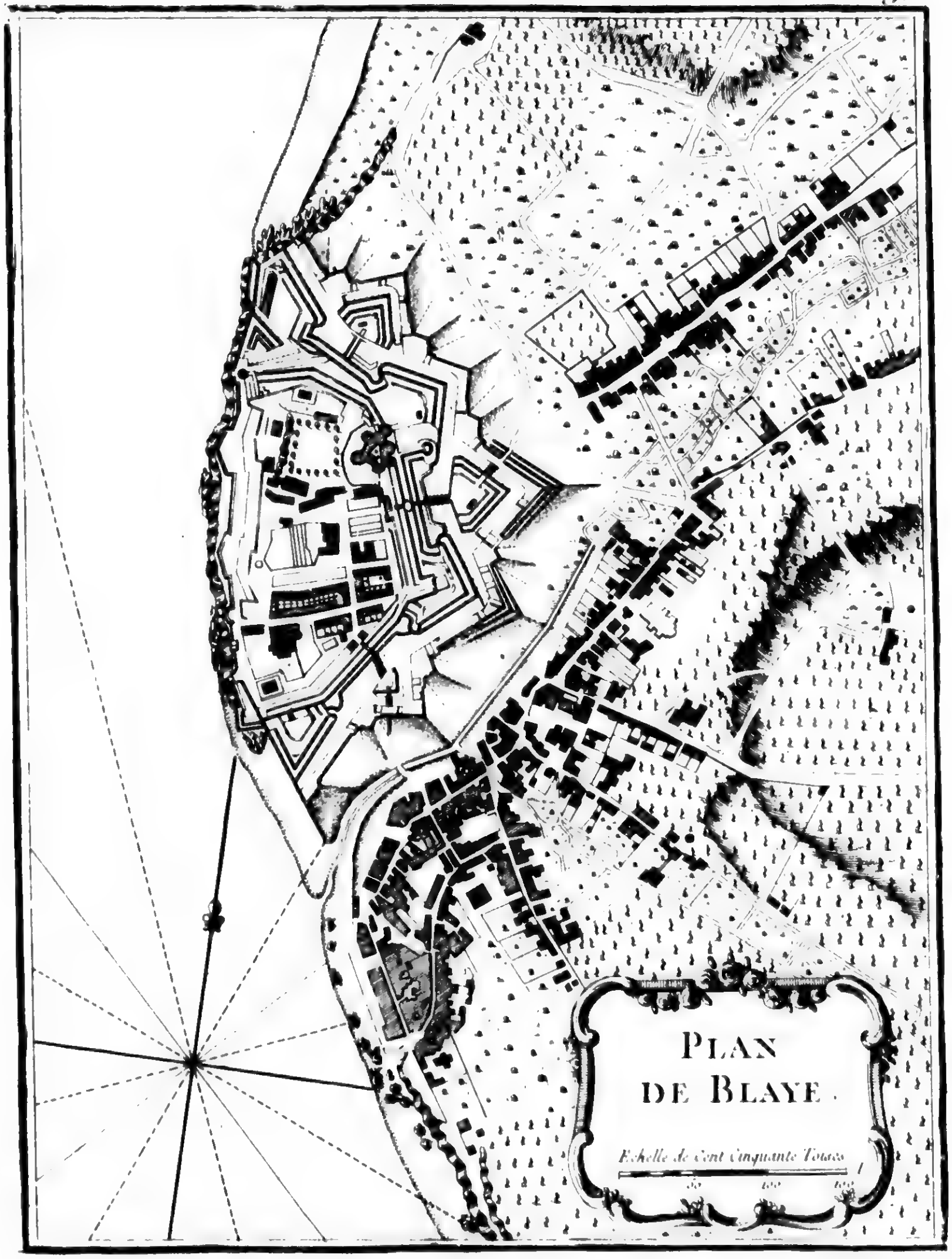
PLAN
DE BLAYE.
Echelle de Cent Cinquante Toises

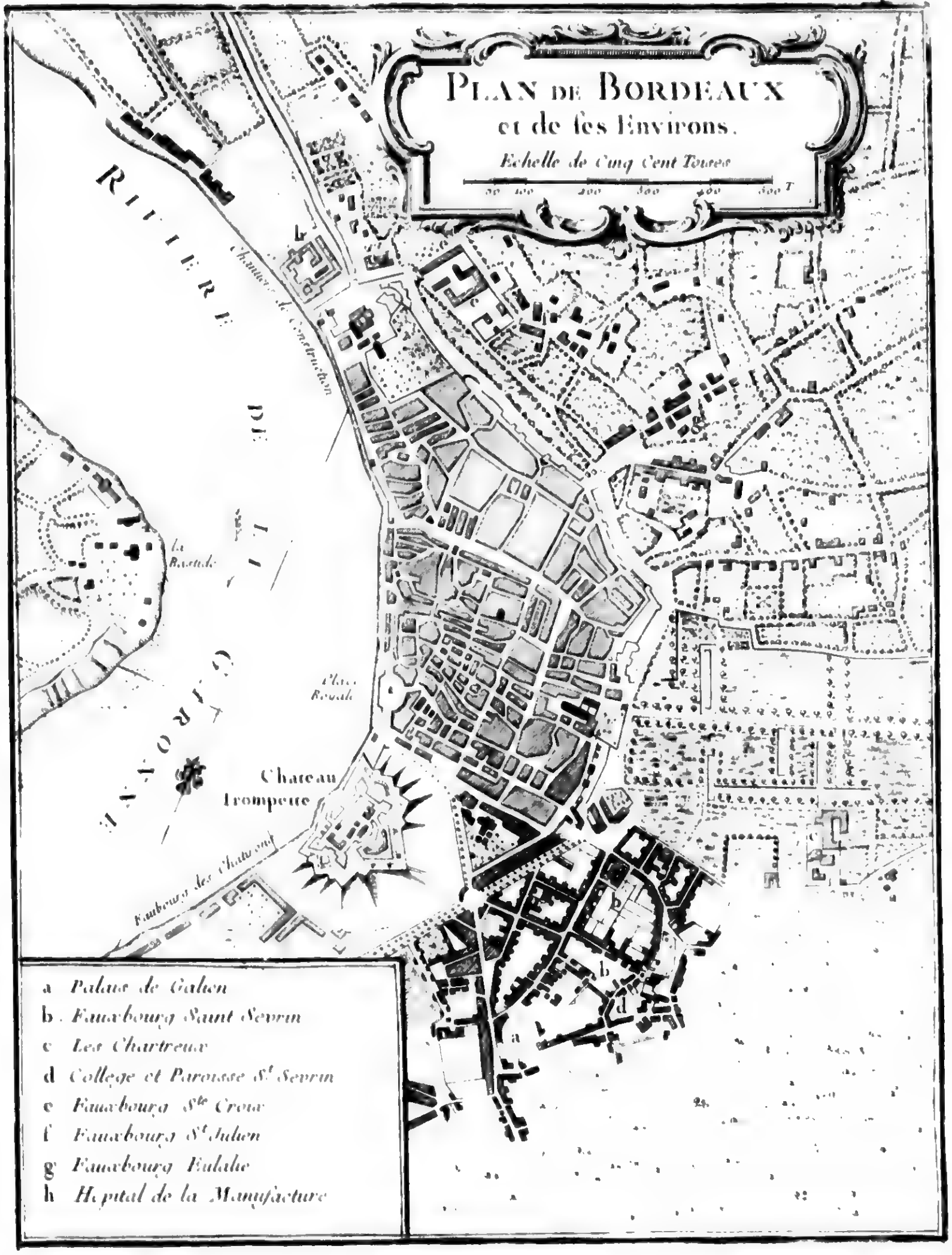
PLAN DE BORDEAUX
et de ses Environs.
Echelle de Cinq Cent Toises
RIVIERE DE LA GARONNE
la Bastide
Place Royale
Chateau Trompette
Fauxbourg des Chartrons
a Palais de Galien
b Fauxbourg Saint Sevrin
c Les Chartreux
d College et Paroisse St. Sevrin
e Fauxbourg Ste Croix
f Fauxbourg St. Julien
g Fauxbourg Eulalie
h Hopital de la Manufacture

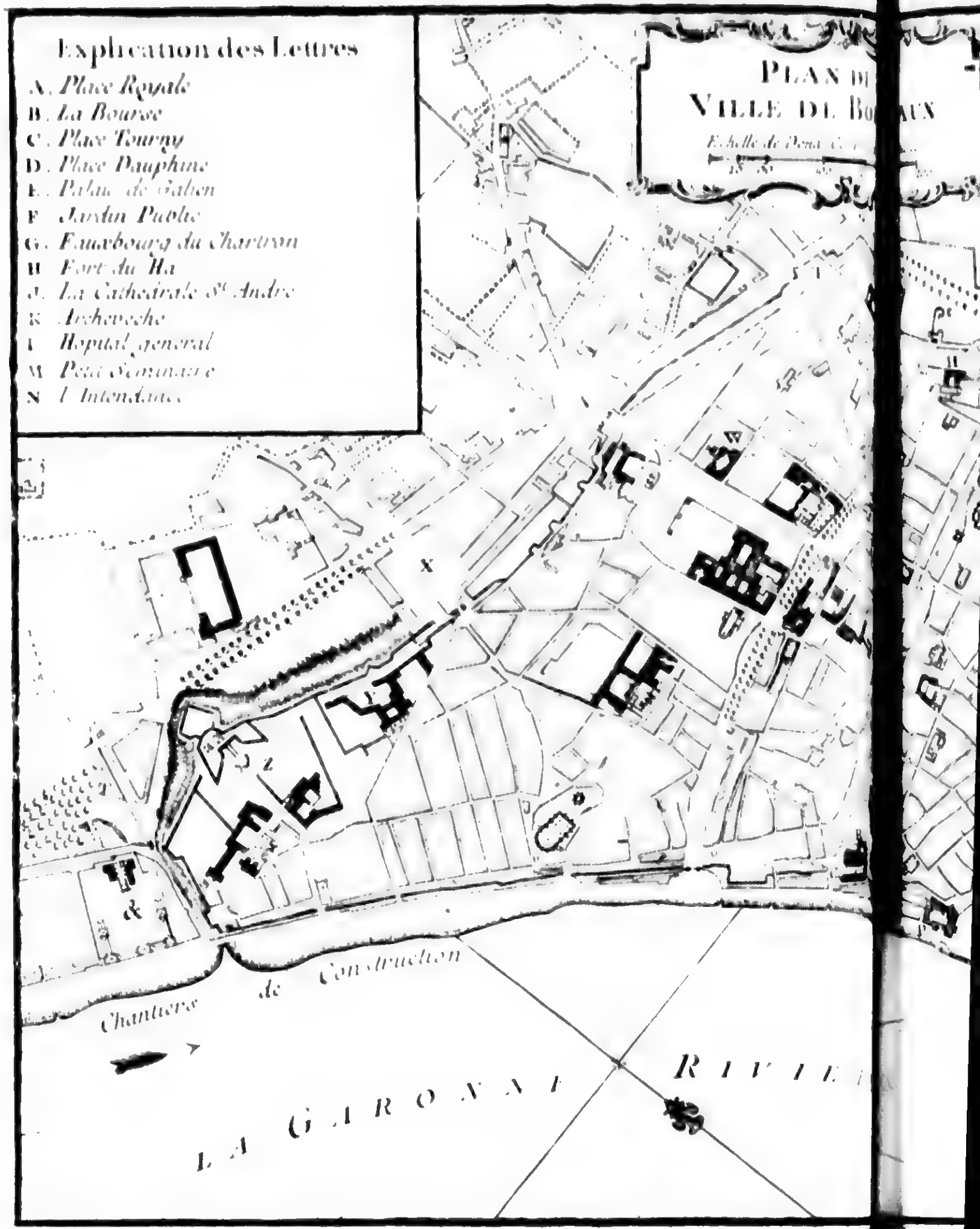

Ce Plan a été reduit avec exactitude d'après celui Levé par les ordres de Tourny

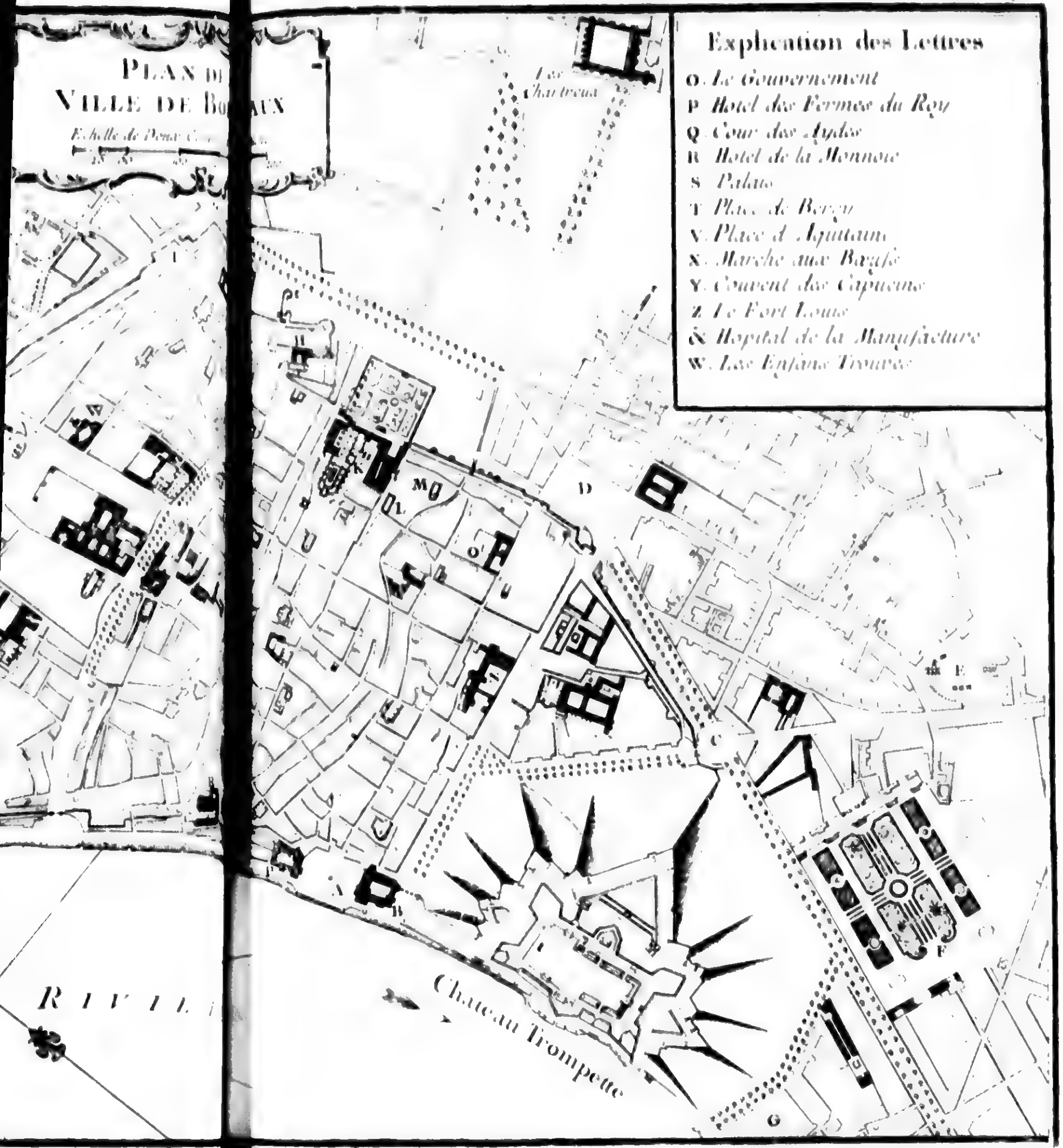

...e par les ordres de Tourny Intendant de la Generalite en 1754

Barre de
Bayonne Changeante
Roche
Plate
Basse Mer
Haute Mer
Chambre
d'amour
Angle

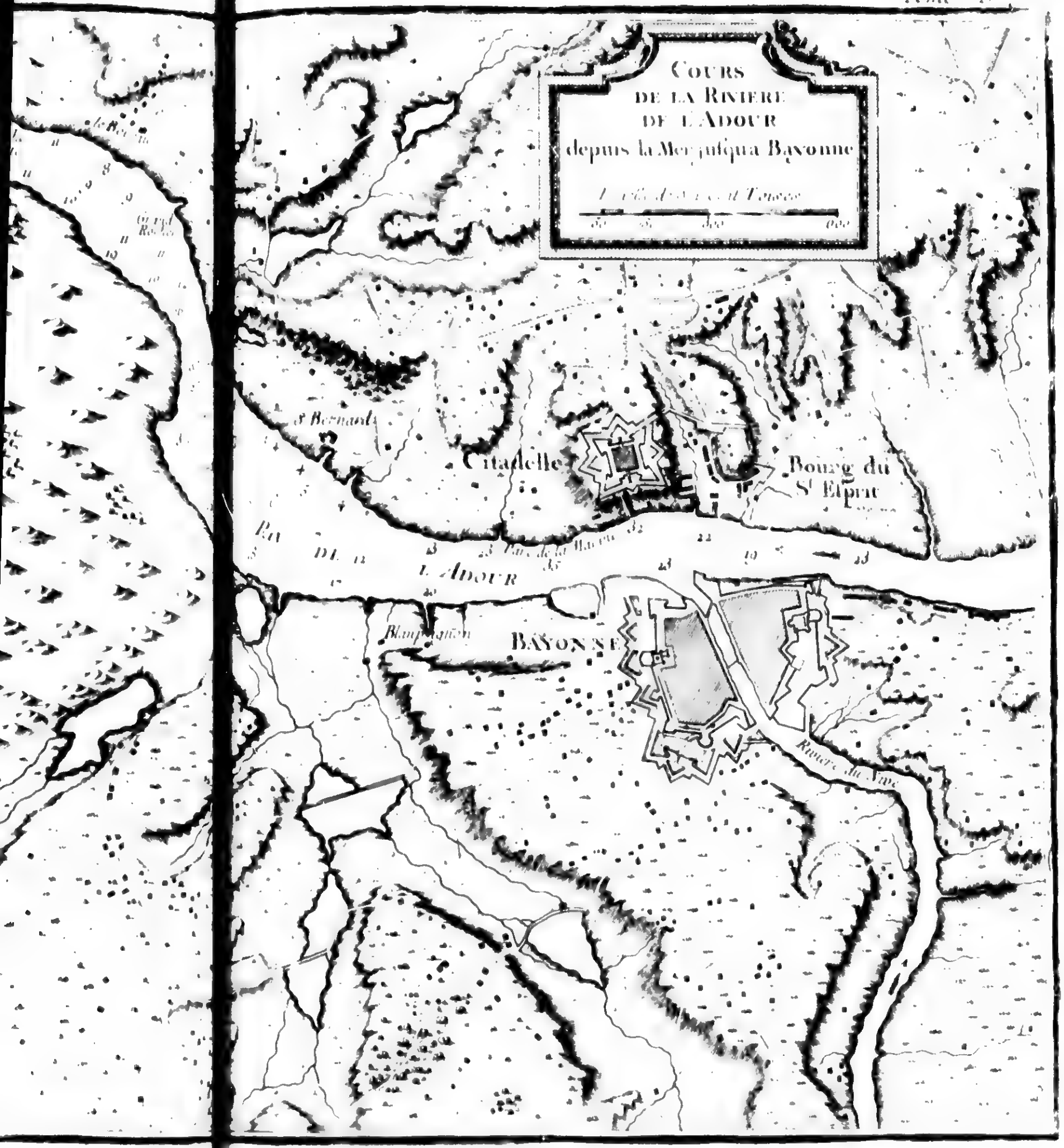
COURS
DE LA RIVIERE
DE L'ADOUR
depuis la Mer jusqua Bayonne
Citadelle
Bourg du
St. Esprit
L'ADOUR
BAYONNE
Riviere de Nive

PLAN
DE BAYONNE
Echelle de Deux Cent Toises
50
100
200

Carte des Environs
de Bayonne
et les Costes jusqu'a Fontarabie
Echelle de trois Lieues Communes
1
2
3
Bidache
Bayonne
St. Jean du Luz
St. Pe
Fontarabie
St. Jean de Marsac
Ste. Marie de Biarotte
Biarotte
St. Jean de Bion
Ville neuve

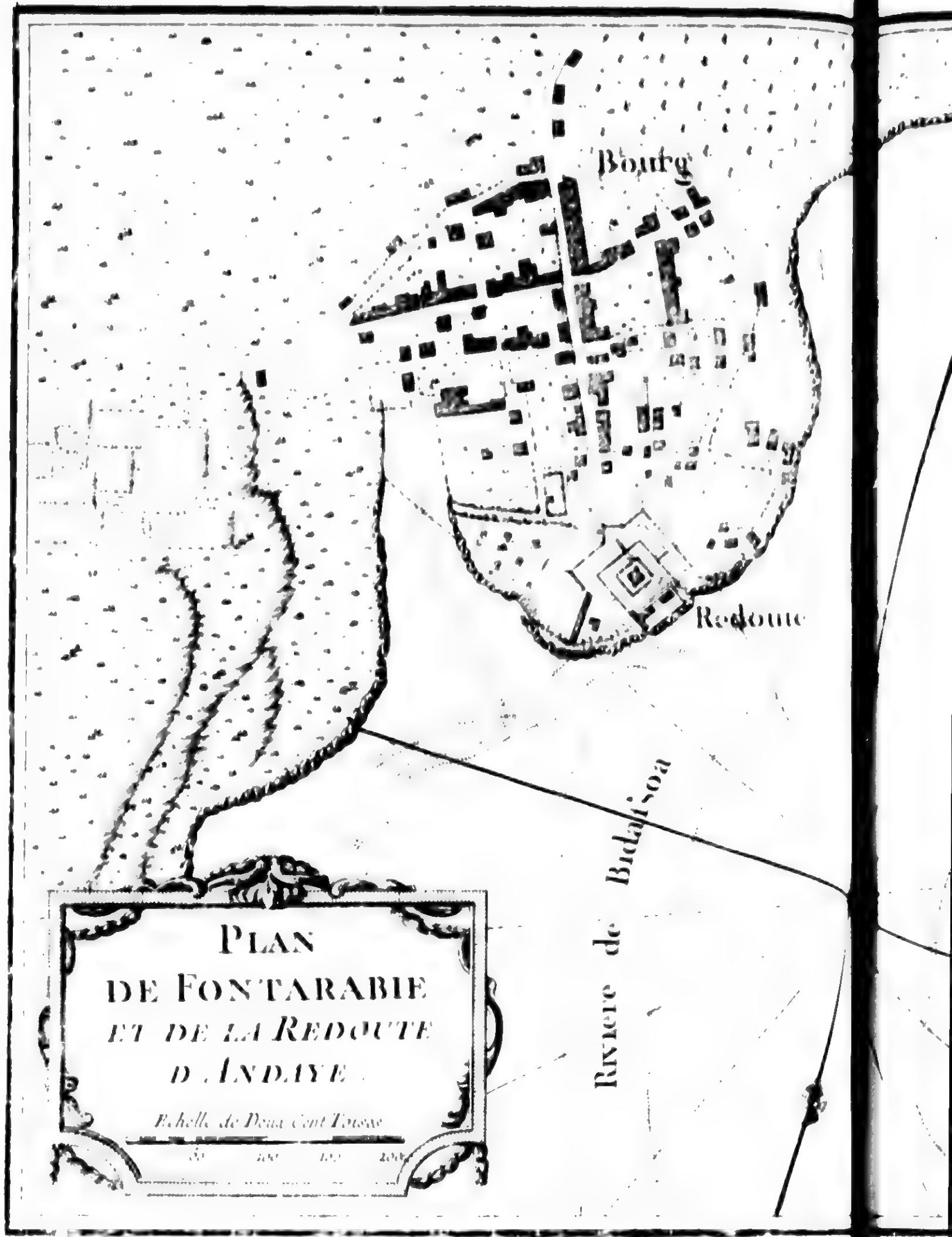

Bourg
Redoute
Riviere de Bidassoa
PLAN
DE FONTARABIE
ET DE LA REDOUTE
D'ANDAYE

Tome I. N° 17

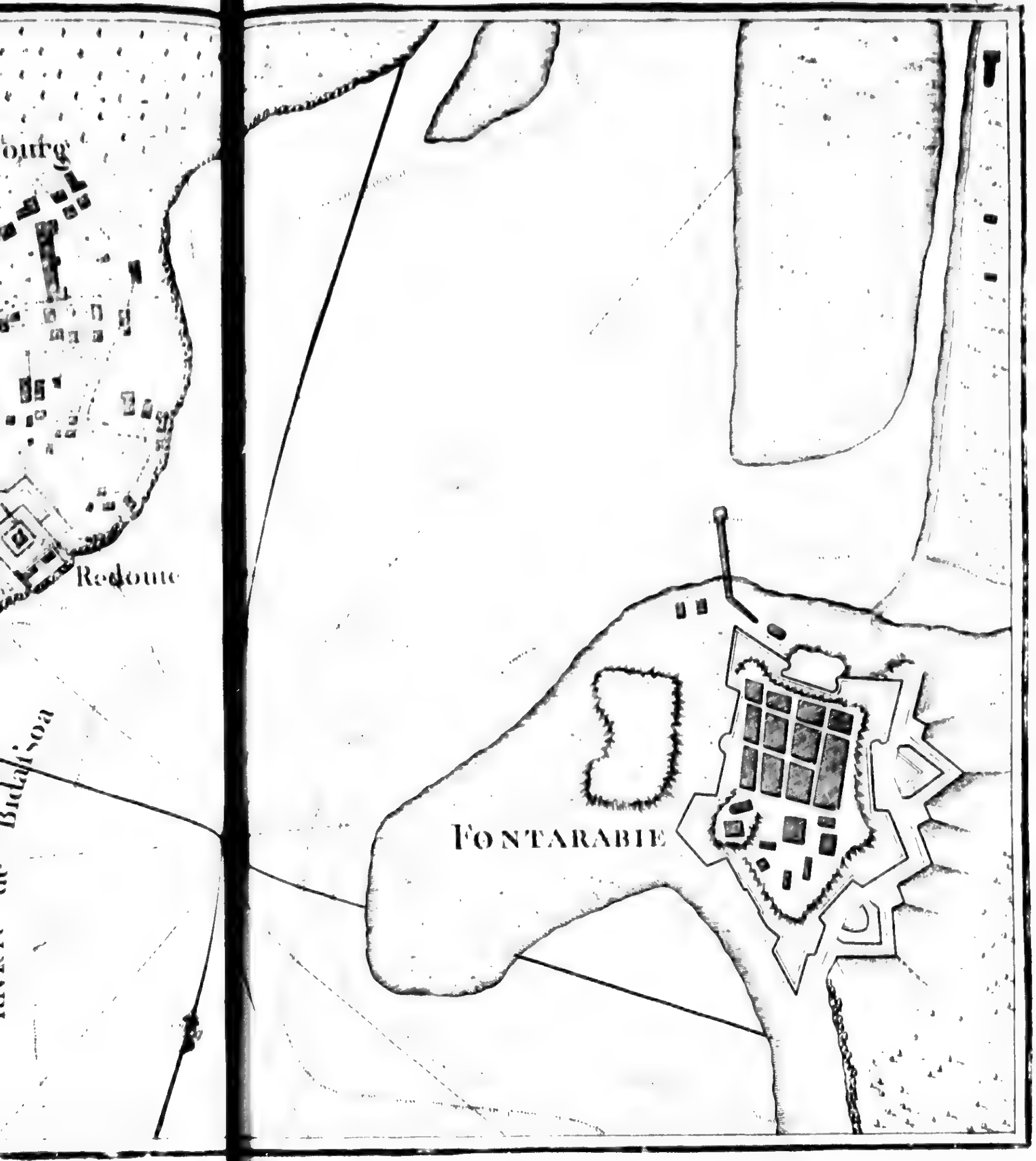

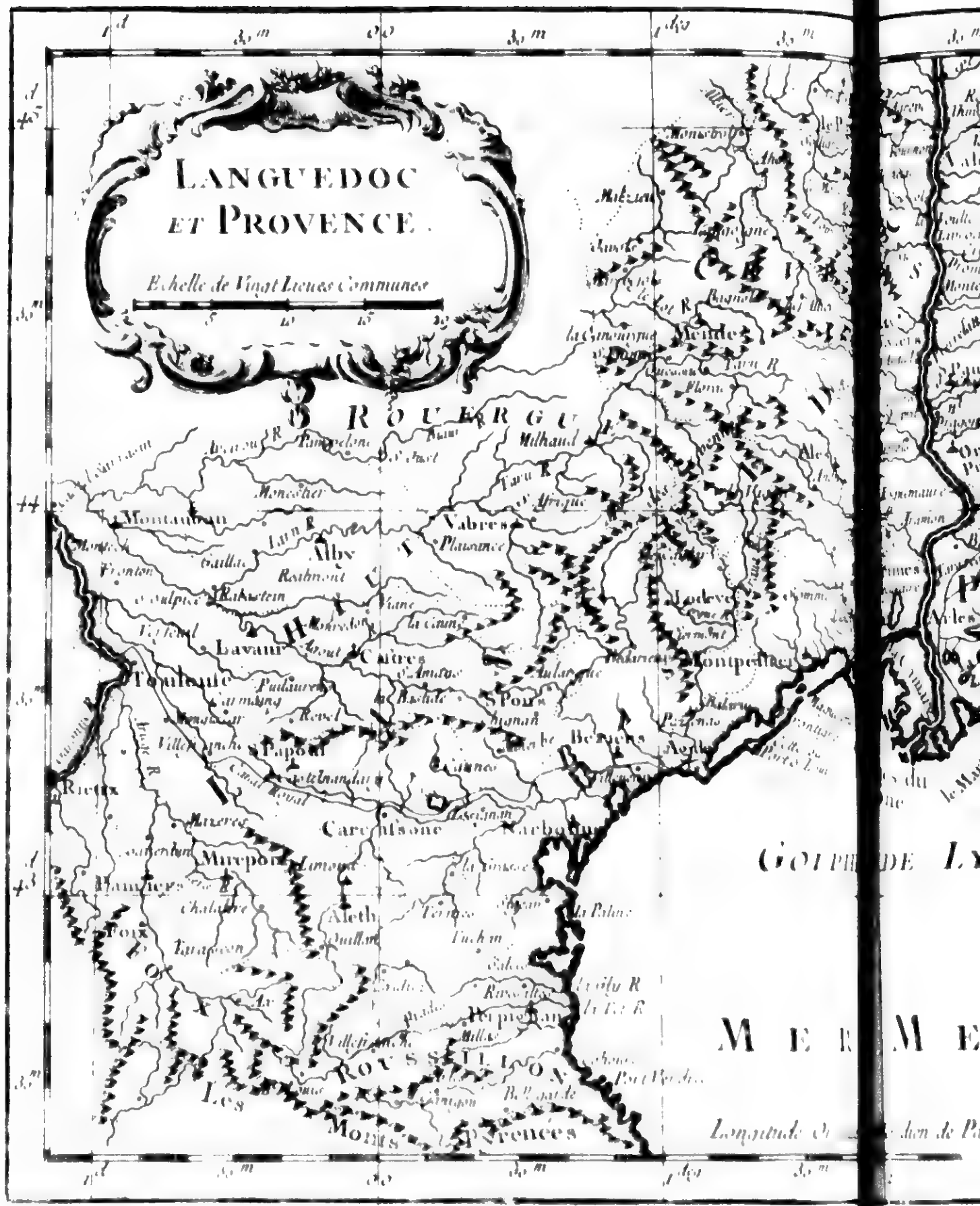
LANGUEDOC
ET PROVENCE.
Echelle de Vingt Lieues Communes
ROUERGU
Montauban
Alby
Vabres
Lavaur
Castres
Toulouse
Rieux
Carcassone
Narbo
Mirepoix
Pamiers
Aleth
Foix
Beziers
Agde
Montpellier
Lodeve
Mende
S.Pons
Perpignan
ROUSSILLON
Les Monts Pyrenées
GOLPHE DE LY
MER ME

Tome V. N°

D A U P H I N É
H A U T E
P R O V E N C E
Golfe de Lyon
Mer Mediterranée
Valence
Briançon
Embrun
Gap
Sisteron
Digne
Senez
Glandeves
Avignon
Apt
Riez
Arles
Aix
Marseille
Toulon
Grasse
Frejus
Mende
Montpellier
Iles d'Hyeres
I. du Levant
Longitude ... de Paris

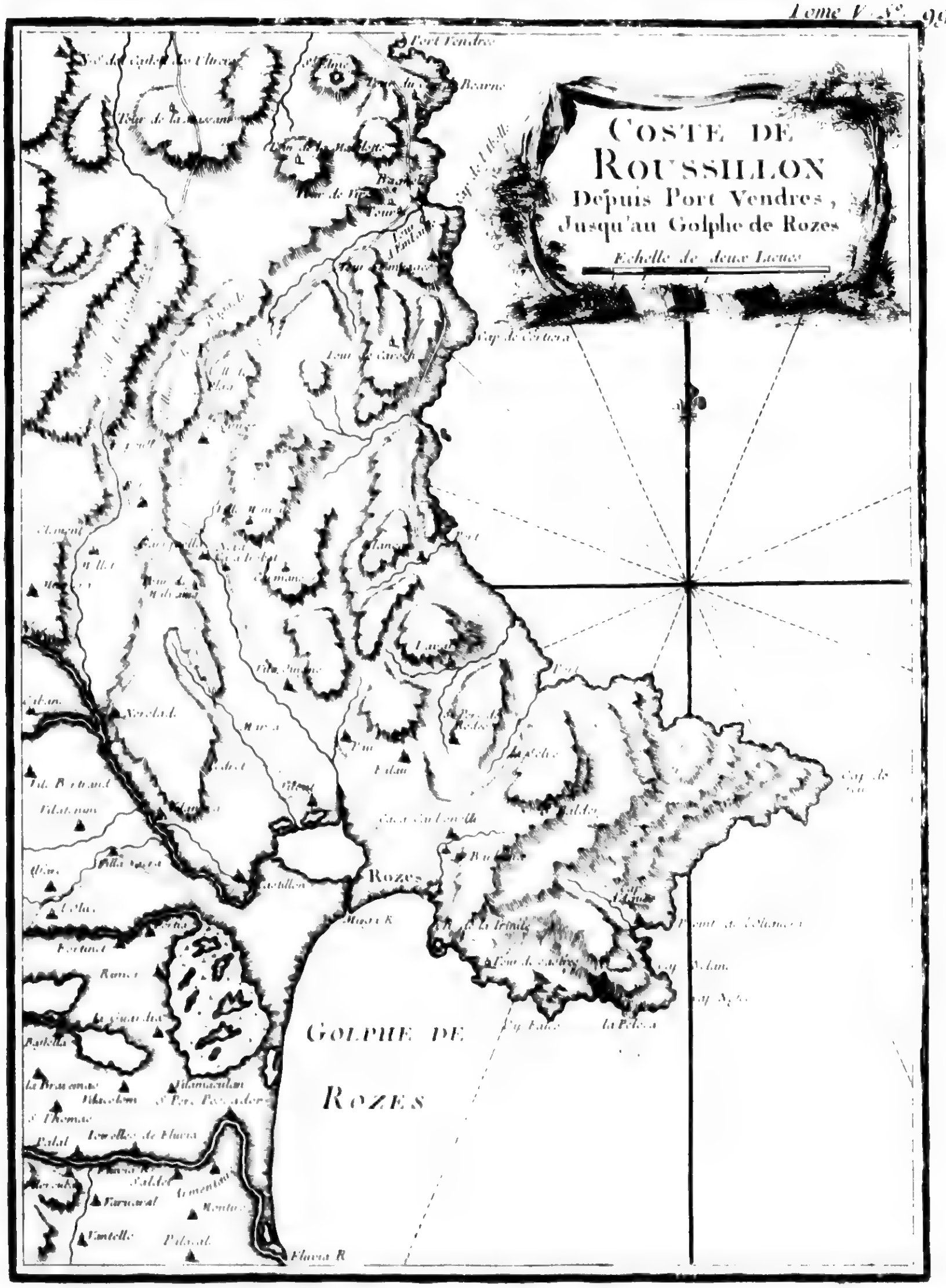
Coste de Roussillon
Depuis Port Vendres,
Jusqu'au Golphe de Rozes
Echelle de deux Lieues
Port Vendre
Rozes
Golphe de Rozes
Flavia R.

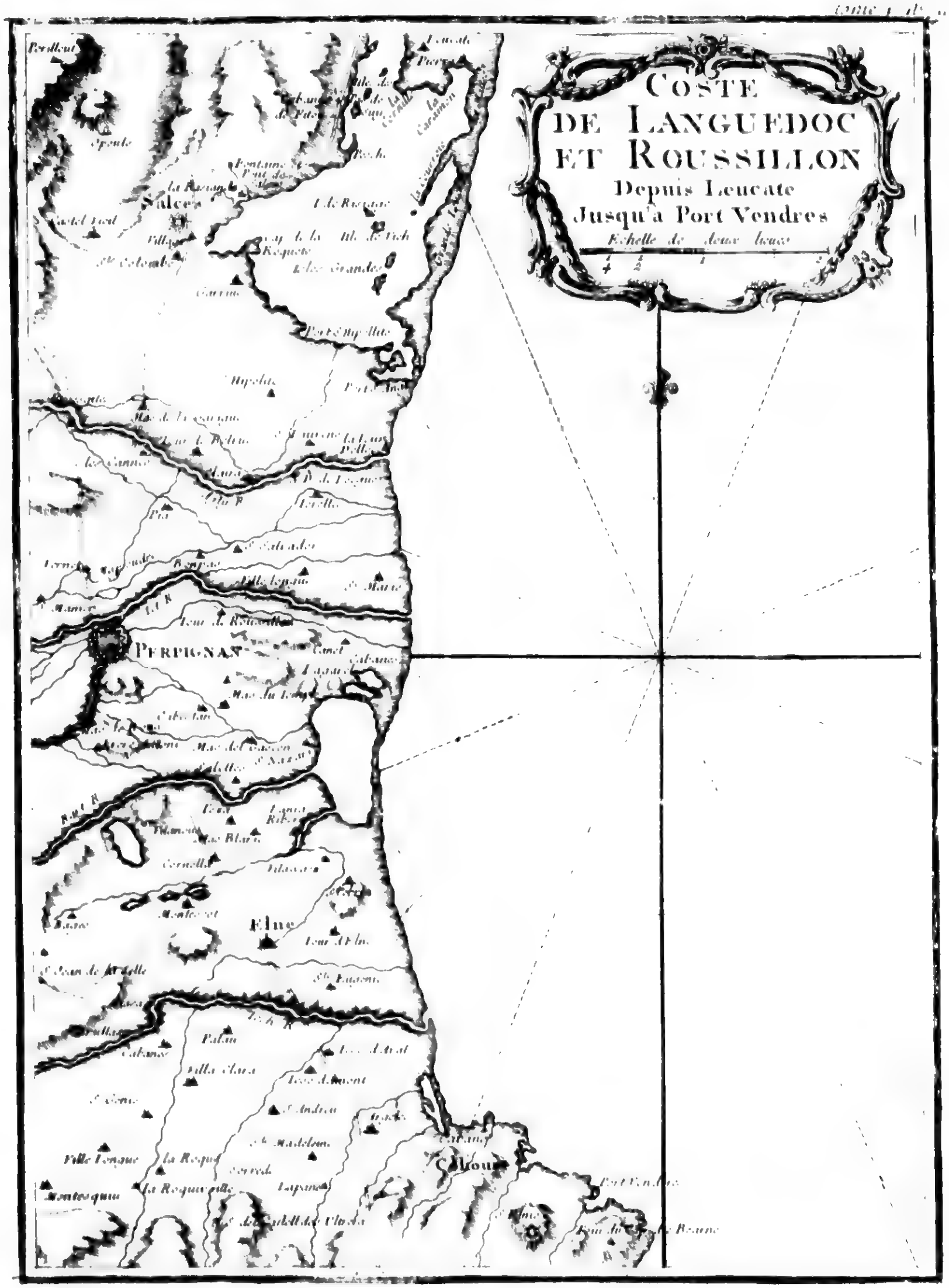
COSTE
DE LANGUEDOC
ET ROUSSILLON
Depuis Leucate
Jusqu'a Port Vendres
Echelle de deux lieues
Salces
PERPIGNAN
Elne

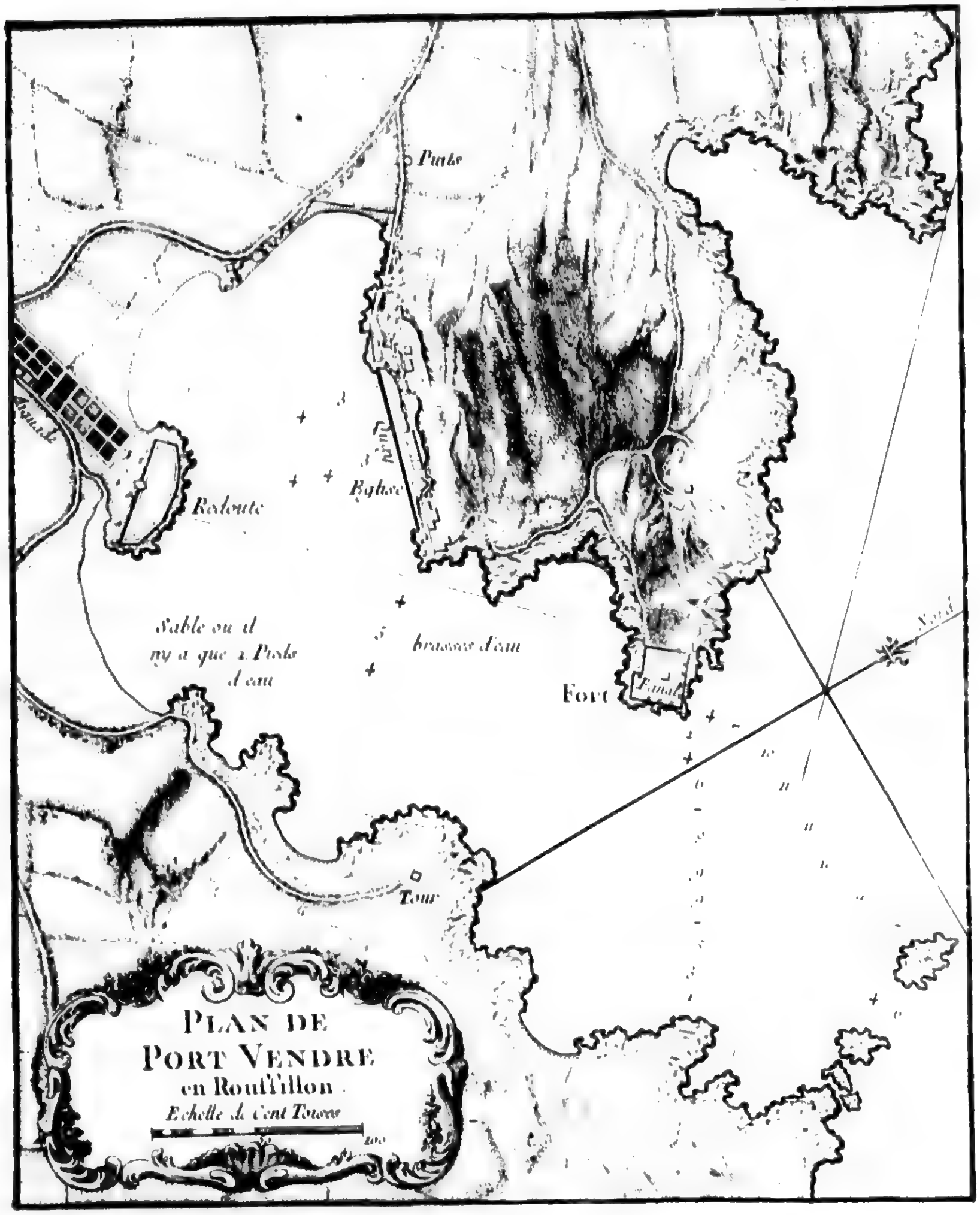
Puits
Redoute
Eglise
Sable ou il
ny a que 2 Pieds
d'eau
brasses d'eau
Fort
Fanal
Tour
Nord
PLAN DE
PORT VENDRE
en Roussillon
Echelle de Cent Toises
100

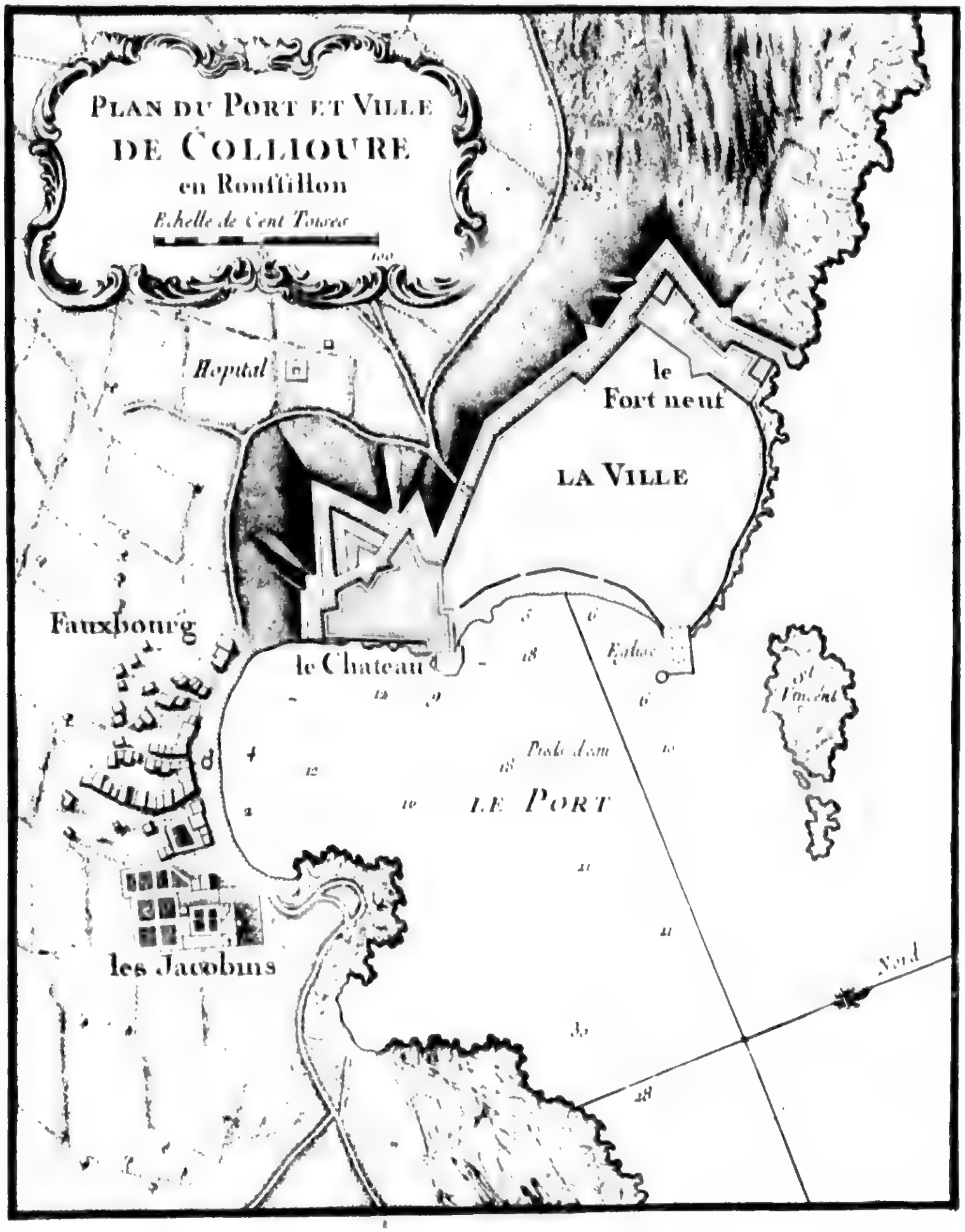
PLAN DU PORT ET VILLE
DE COLLIOURE
en Roussillon
Echelle de Cent Toises
100
Hopital
le
Fort neuf
LA VILLE
Fauxbourg
le Chateau
LE PORT
les Jacobins
Nord

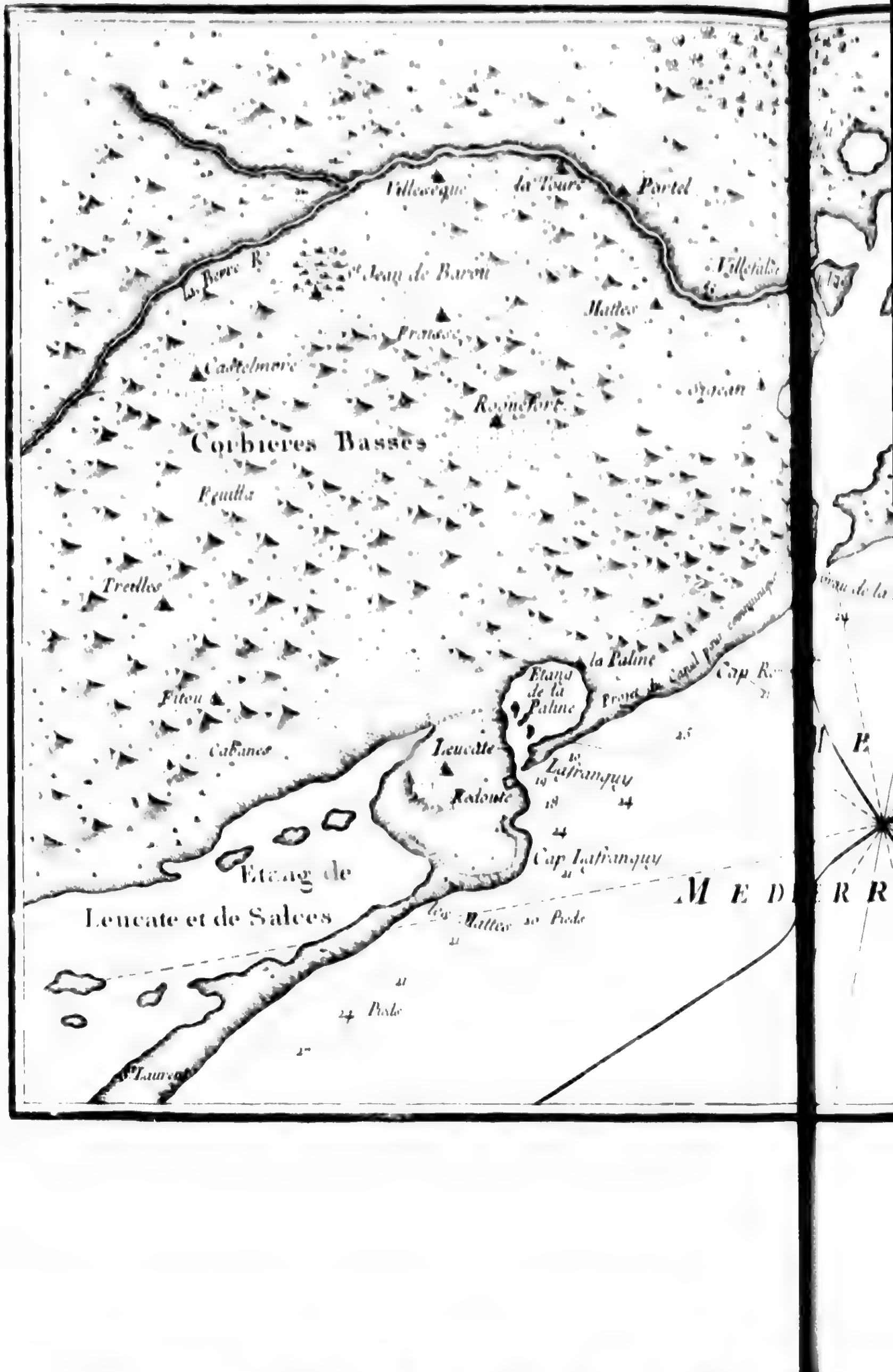
Villesèque
la Tours
Portel
Berre R.
St. Jean de Barou
Mattes
Fraisse
Castelmore
Roquefort
Corbieres Basses
Feuilla
Treilles
la Palme
Etang de la Palme
Fitou
Cabanes
Leucate
Lafranquy
Cap Lafranquy
Etang de
Leucate et de Salces
St. Laurent
24 Pieds

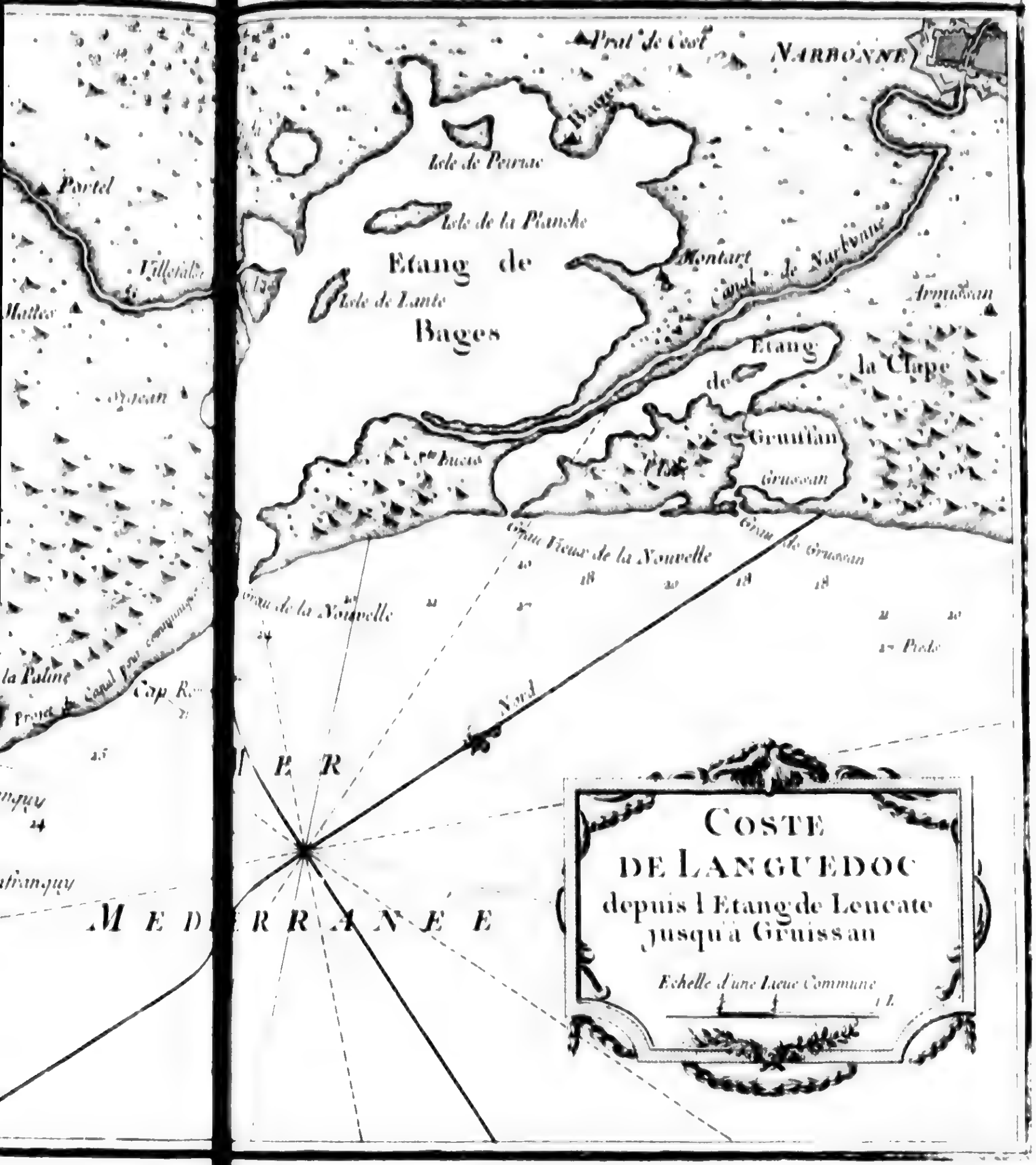
COSTE
DE LANGUEDOC
depuis l'Etang de Leucate
jusqu'à Gruissan
Echelle d'une Lieue Commune
NARBONNE
Etang de
Bages
Isle de Peirac
Isle de la Planche
Isle de Lante
Canal de Narbonne
Armissan
la Clape
Etang
de
Gruissan
Grau Vieux de la Nouvelle
Grau de Gruissan
Grau de la Nouvelle
Portel
Nord
M E D I T E R R A N E E

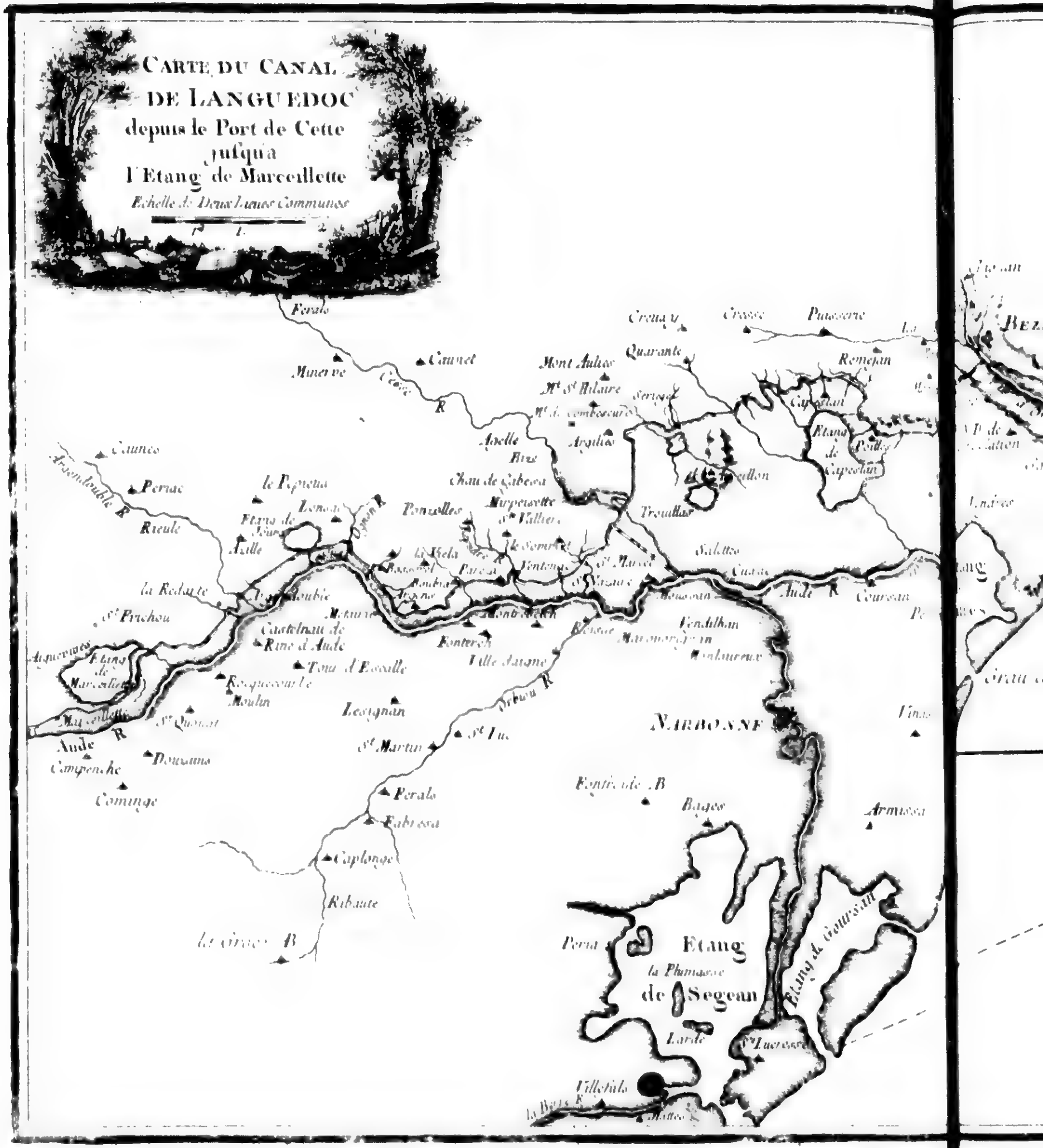
CARTE DU CANAL
DE LANGUEDOC
depuis le Port de Cette
jusqu'a
l'Etang de Marceillette
Echelle de Deux Lieues Communes
Minerve
Caunet
Mont Aulias
Quarante
Capestan
Etang de Capestan
Poilles
Pouzolles
Castelnau de Rive d'Aude
Fonteroh
Ville Daigne
Lesignan
Aude R
NARBONNE
Etang de Segean
la Phuasse
Etang de Marceillette
Marceillette
Douzans
Comminge
Caplonge
Ribaute
Perals
Bages
Armissa
Coursan
Salelles
Vinas
Villefals
St. Lucresse

Tome V. N°. 104

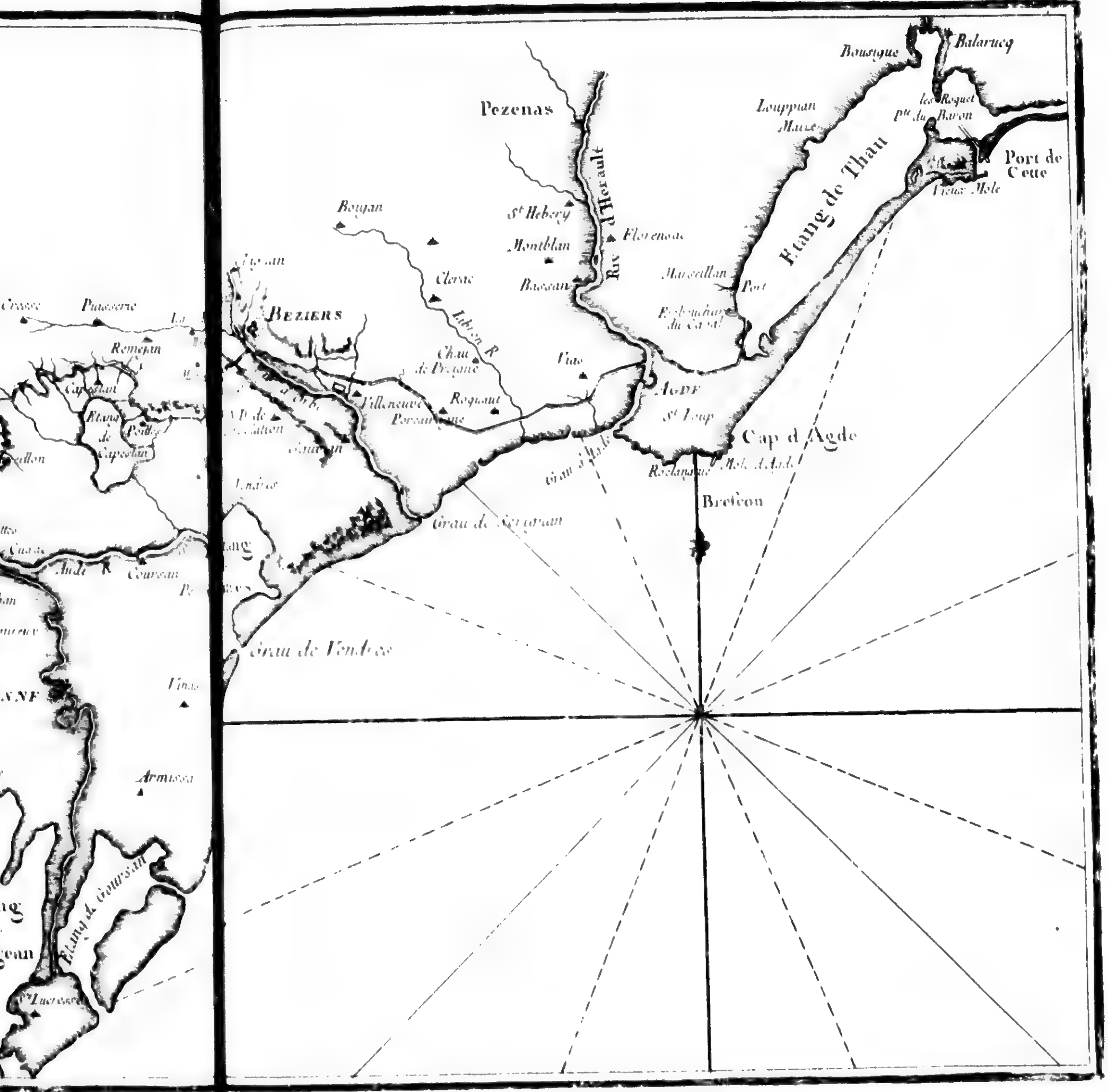

Bousigue
Balarucq
Pezenas
Louppian
Marze
Pte du Baron
Port de Cette
Vieux Mole
Etang de Thau
Riv. d'Herault
St Hebery
Florensac
Montblan
Bassan
Bougan
Clerac
Marseillan
Port
BEZIERS
Villeneuve
Roquaut
AGDE
St Loup
Cap d'Agde
Brescon
Grau de Vendres
Armissa

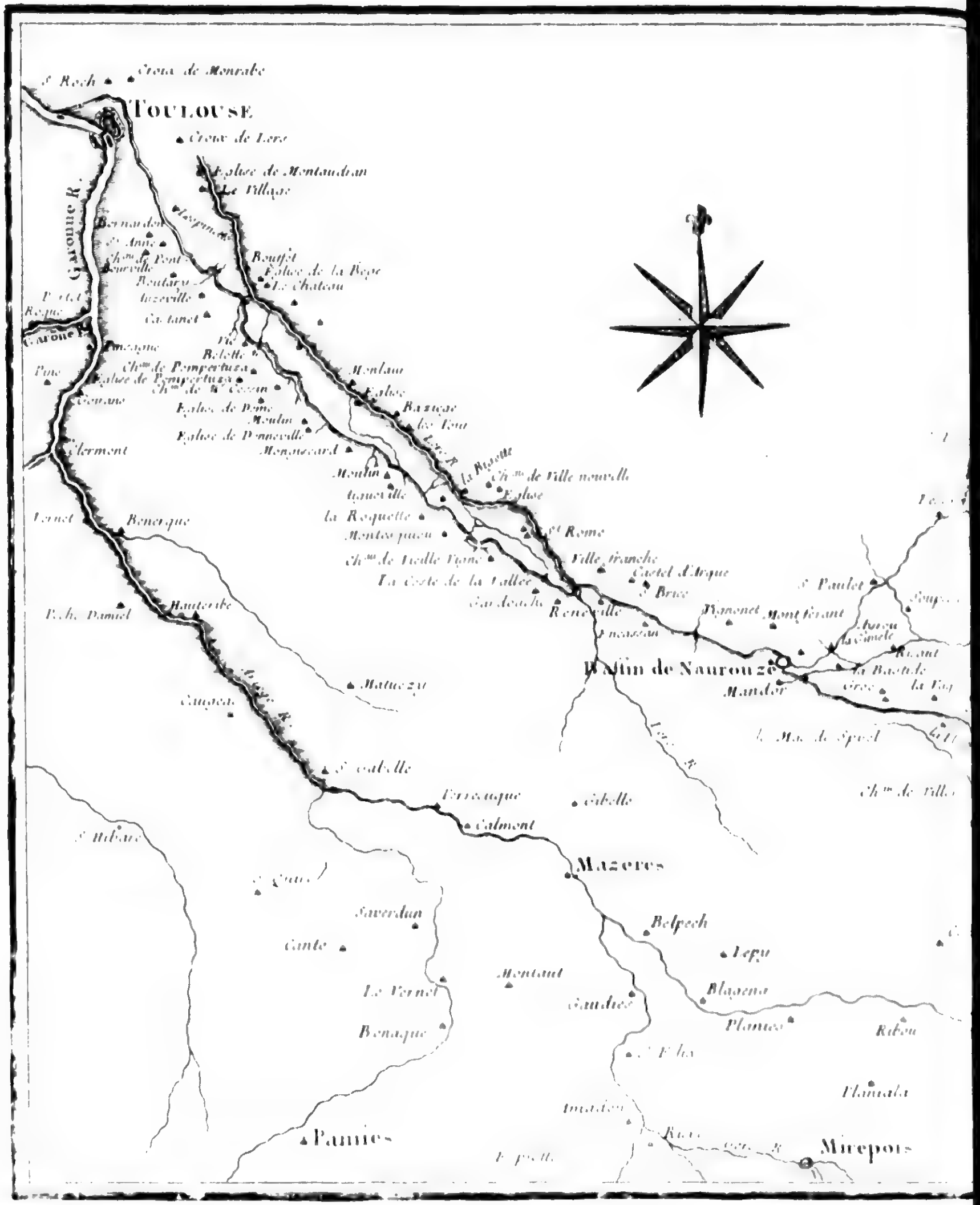

S. Roch
Croix de Montrabe
TOULOUSE
Eglise de Montaudran
Le Village
Garonne R.
Castanet
Clermont
Beneque
Hauterive
Baziege
Ville franche
Renneville
Bassin de Naurouze
Calmont
Mazeres
Belpech
Saverdun
Le Vernet
Montaut
Gaudies
Pamies
Mirepoix

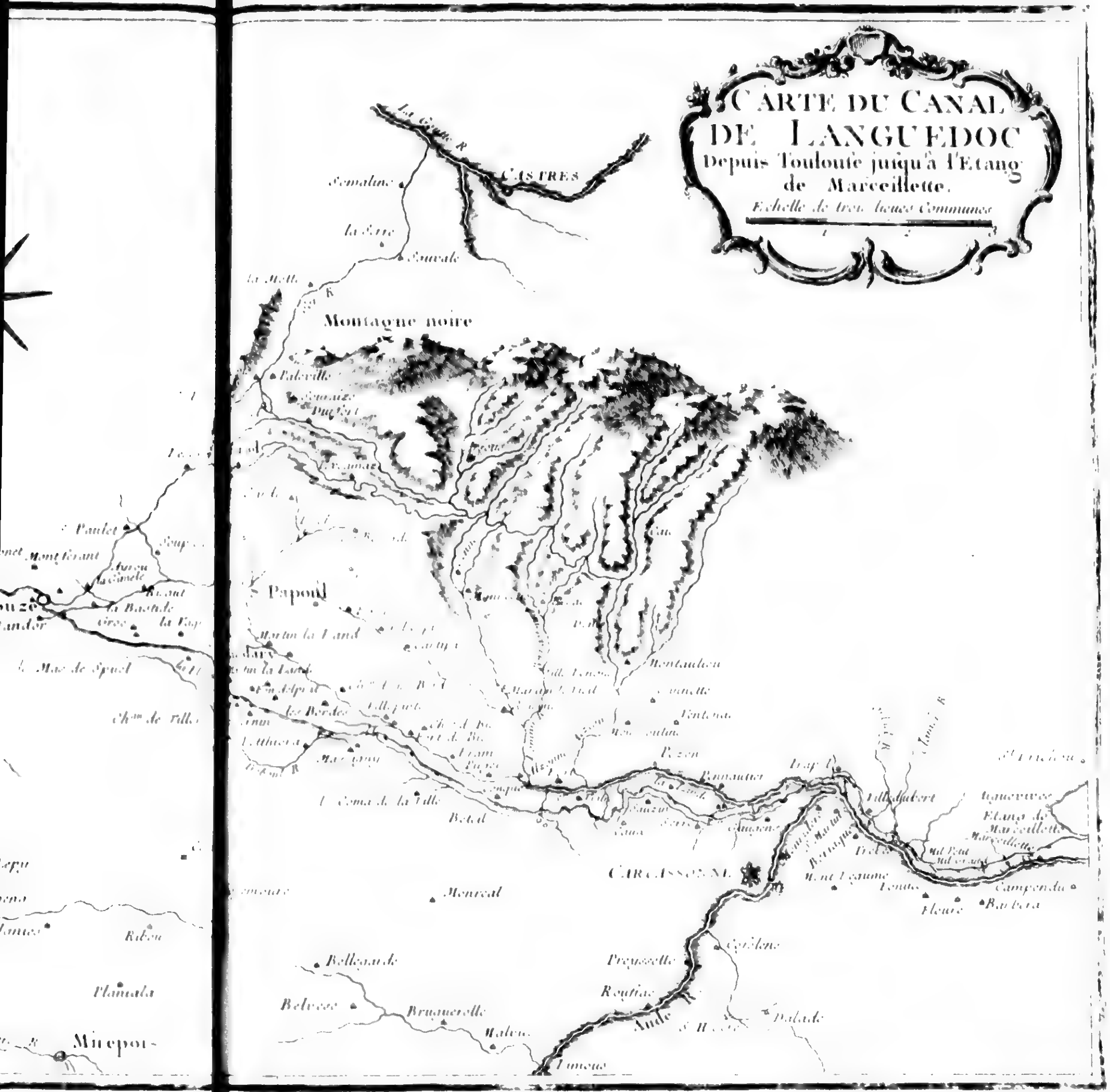
CARTE DU CANAL
DE LANGUEDOC
Depuis Toulouse jusqu'à l'Etang
de Marceillette.
Echelle de trois lieues Communes
CASTRES
Montagne noire
Papoul
CARCASSONNE
Monreal
Bellegarde
Belvese
Brugnerolle
Preyssette
Routiac
Aude
Mirepoix
Planiala
Montaulieu
Pennautier
Villedubert
Campendu
Barbera
Etang de Marceillette
Mont Ferant
Paulet
La Bastide

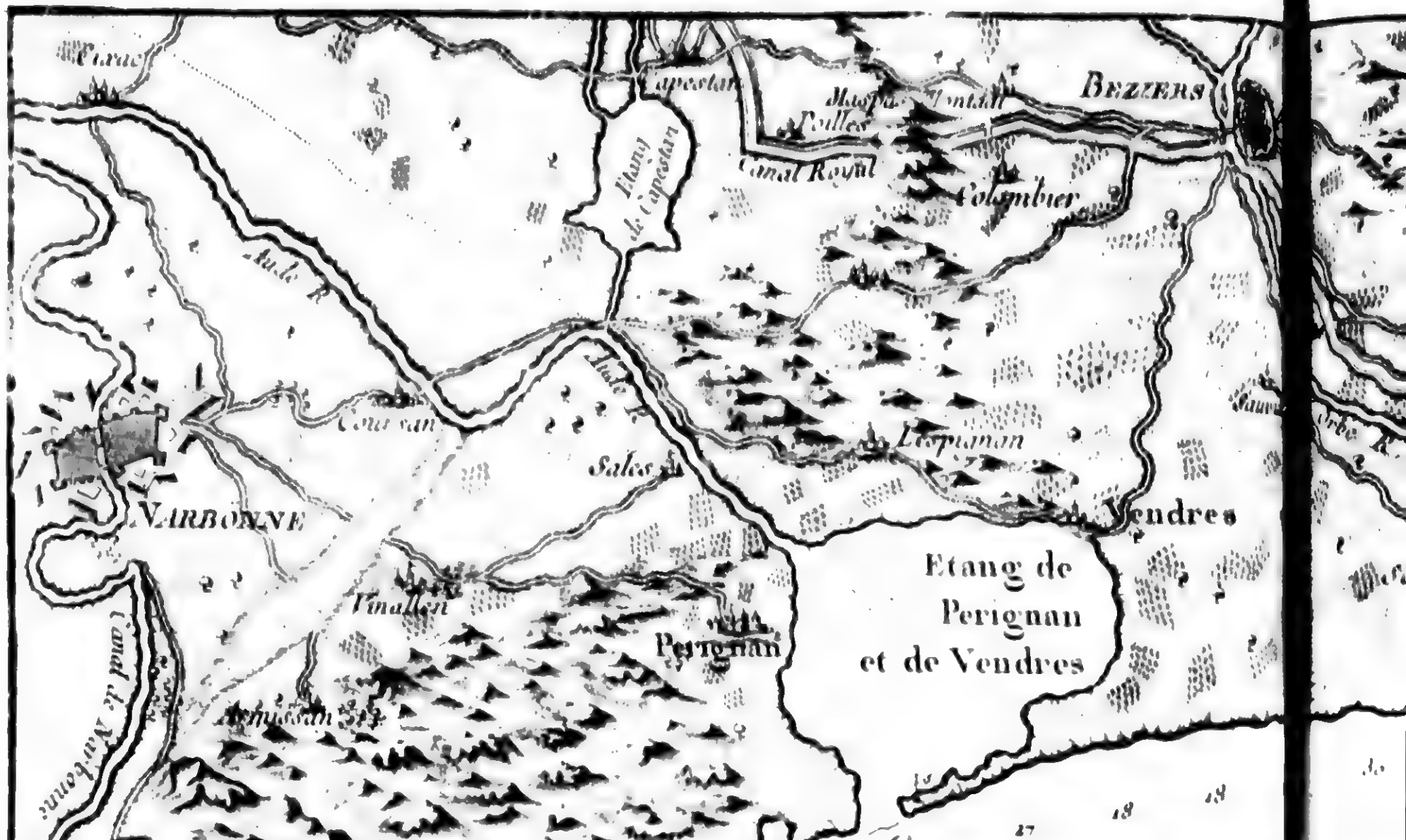

BEZIERS
Etang de Capestan
Canal Royal
Colombier
Aude R.
Coursan
Salles
Lespignan
NARBONNE
Vendres
Etang de
Perignan
et de Vendres
Vinassan
Perignan
Armissan
Canal de Narbonne
Signal
G. de Vendres
la Valere
G. S. Pierre
Etang de Grussan
Grussan
Grau de Grussan

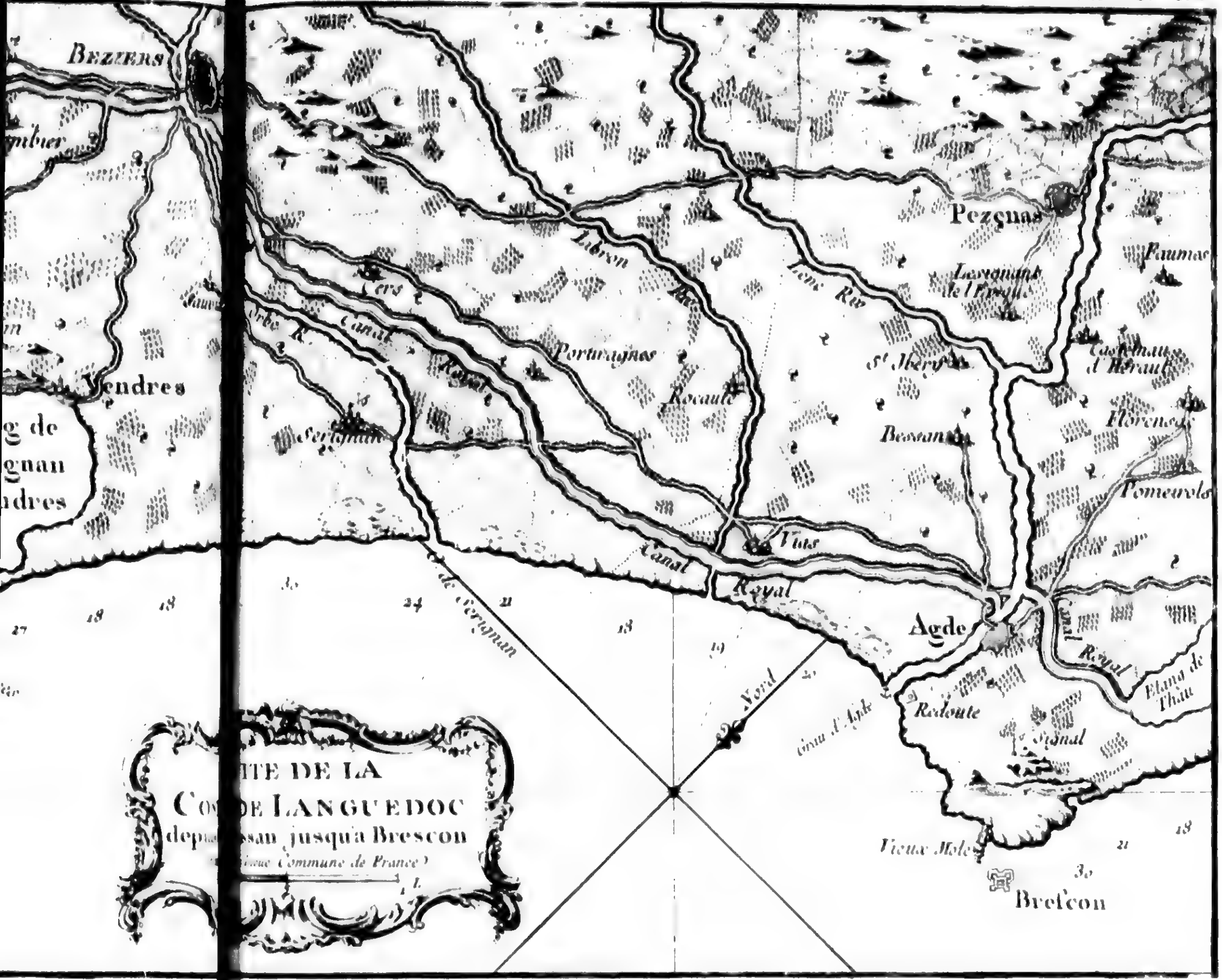
BEZIERS
Vendres
Pezenas
Agde
Brescon
Vias
Canal Royal
Portiragnes
Serignan
Bessan
St. Tbery
Florensac
Pomerols
Castelnau d'Herault
Redoute
Vieux Mole
Etang de Thau
Nord
Grau d'Agde
Grau de Serignan
Libron
Orbe R.
Cers
TE DE LA
CO DE LANGUEDOC
dep san jusqu'a Brescon

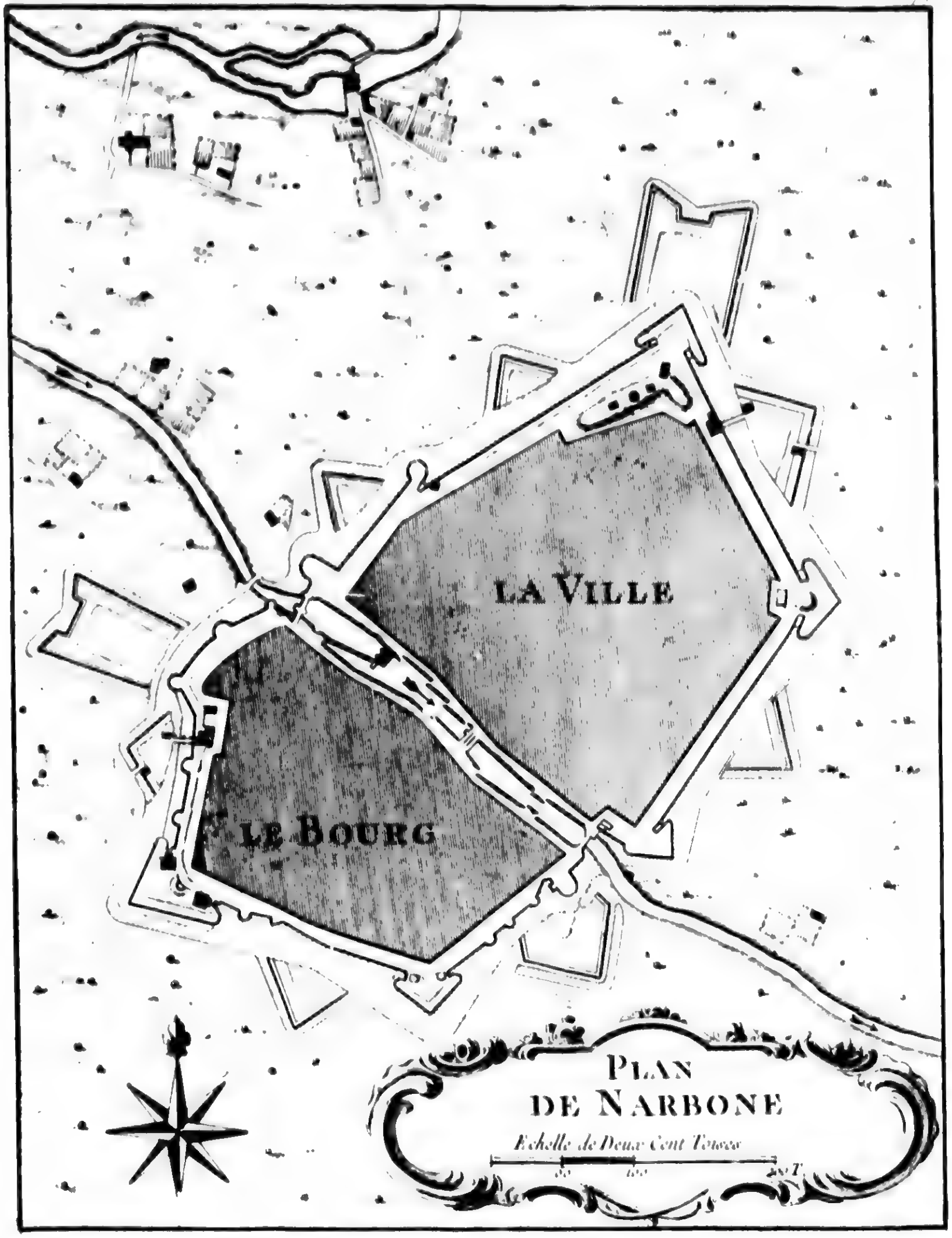
LA VILLE
LE BOURG
PLAN
DE NARBONE
Echelle de Deux Cent Toises

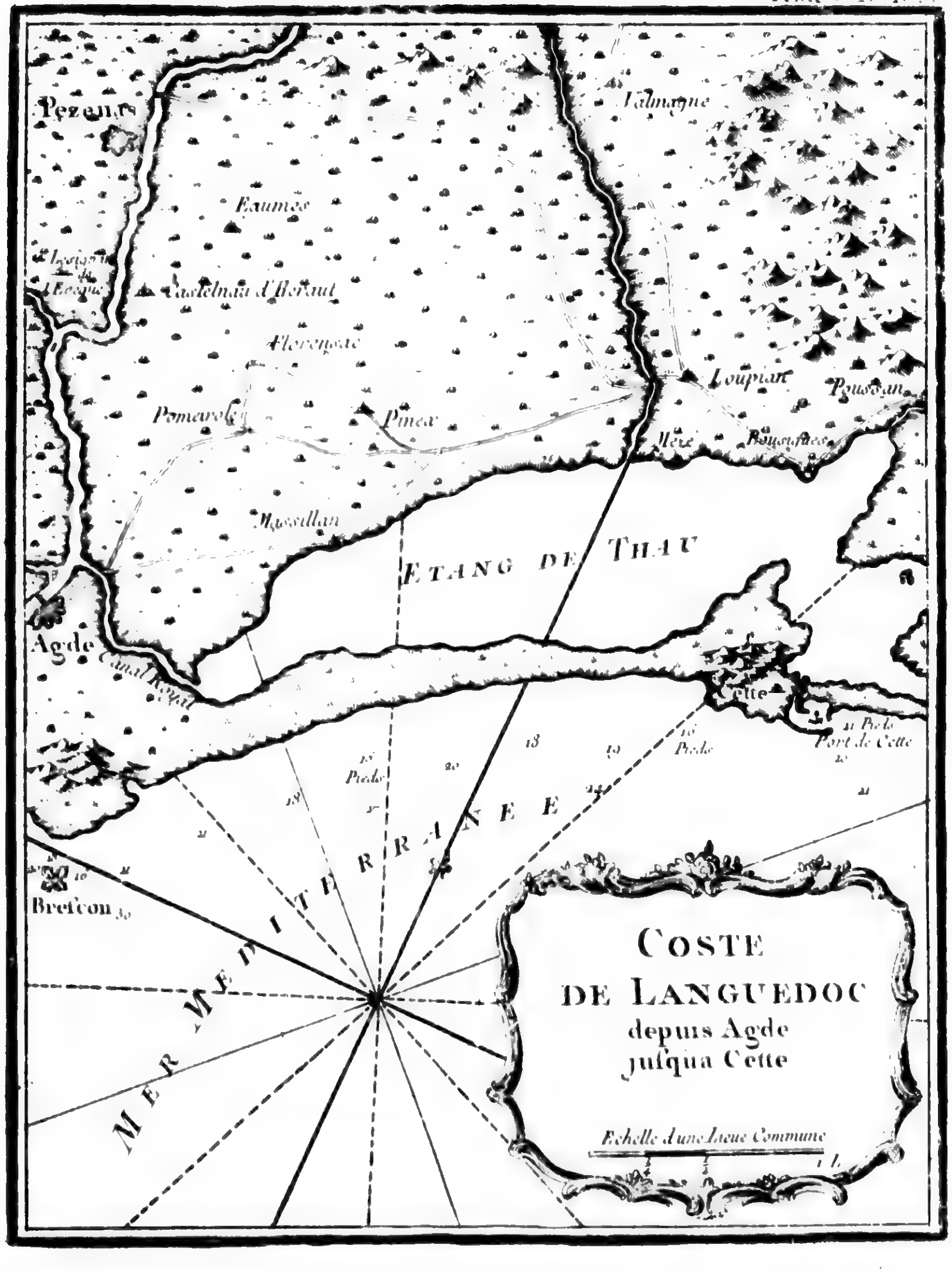
COSTE
DE LANGUEDOC
depuis Agde
jusqua Cette
Echelle d'une Lieue Commune
ETANG DE THAU
MER MEDITERRANEE
Pezenas
Agde
Canal Royal
Brescon
Cette
Port de Cette
Loupian
Pousan
Mese
Bousigues
Valmagne
Castelnau d'Heraut
Florensac
Pomerols
Pinet
Marseillan

Coste de Languedoc
depuis Cette jusqu'a
l'Etang de Repousset
Echelle d'une Lieue Commune
St George
Pignan
Saussan
Cournon Sec
Cournon Terral
la Verune
Gremian
Poussan
Montbazon
la Vene R.
Gigean
Fabregues
Bouzigues
Balaruc
Etang
de
Thau
le Bains
Mirevals
Villeneuve
Frontignan
Vic
Cette
Canal a travers les Etangs pour communiquer au Rhone
Etangs de Frontignan
P. de Cette
Pieds
M E R

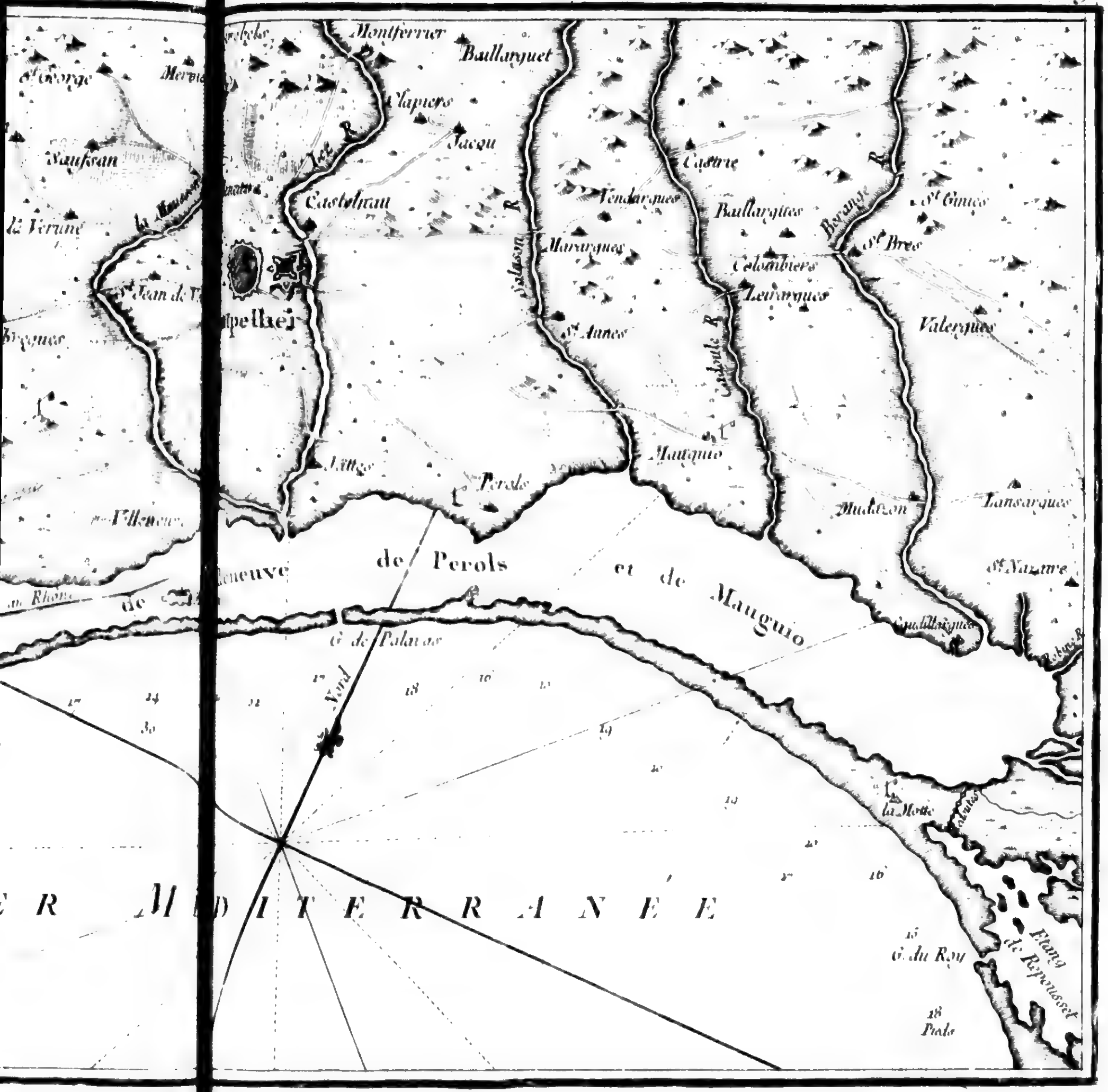
Montferrier
Baillarguet
Clapiers
Jacou
Castelnau
Vendargues
Mauargues
St. Aunes
Castrie
Baillargues
Colombiers
Lunargues
St. Bres
St. Genies
Valergues
Berange R.
Mauguio
Perols
Lattes
Lansargues
Mudaison
St. Nazaire
Candillargues
de Perols et de Mauguio
G. de Palavas
Nord
la Motte
G. du Roy
Etang de Repousset
Villeneuve
St. George
Saussan
St. Jean de V.
MER MEDITERRANEE

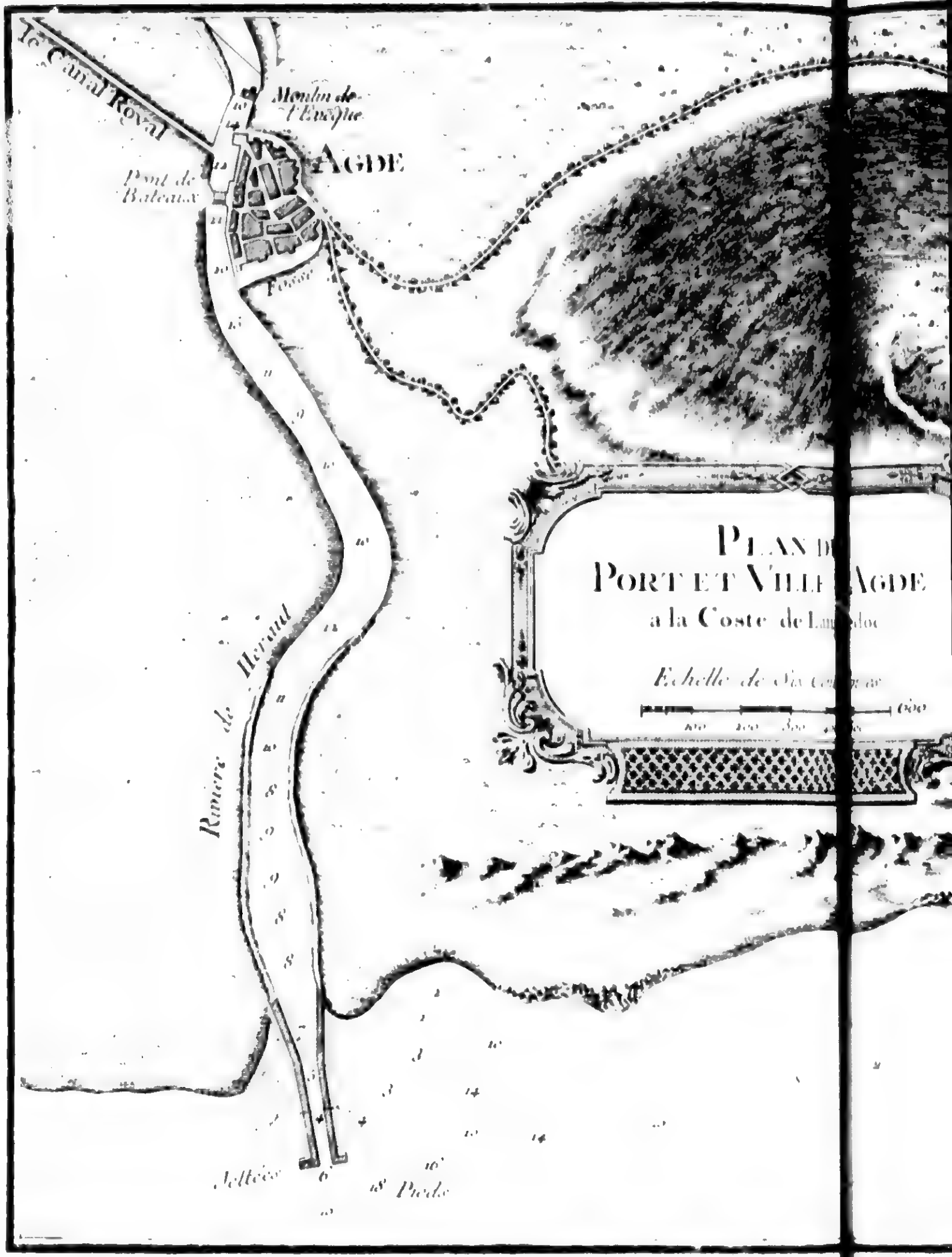

le Canal Royal
Moulin de l'Evesque
AGDE
Pont de Bateaux
Fossé
PLAN D
PORT ET VILLE AGDE
a la Coste de Lang doc
Echelle de Six Cent
600
Riviere de Heraud
Jettées
Piede

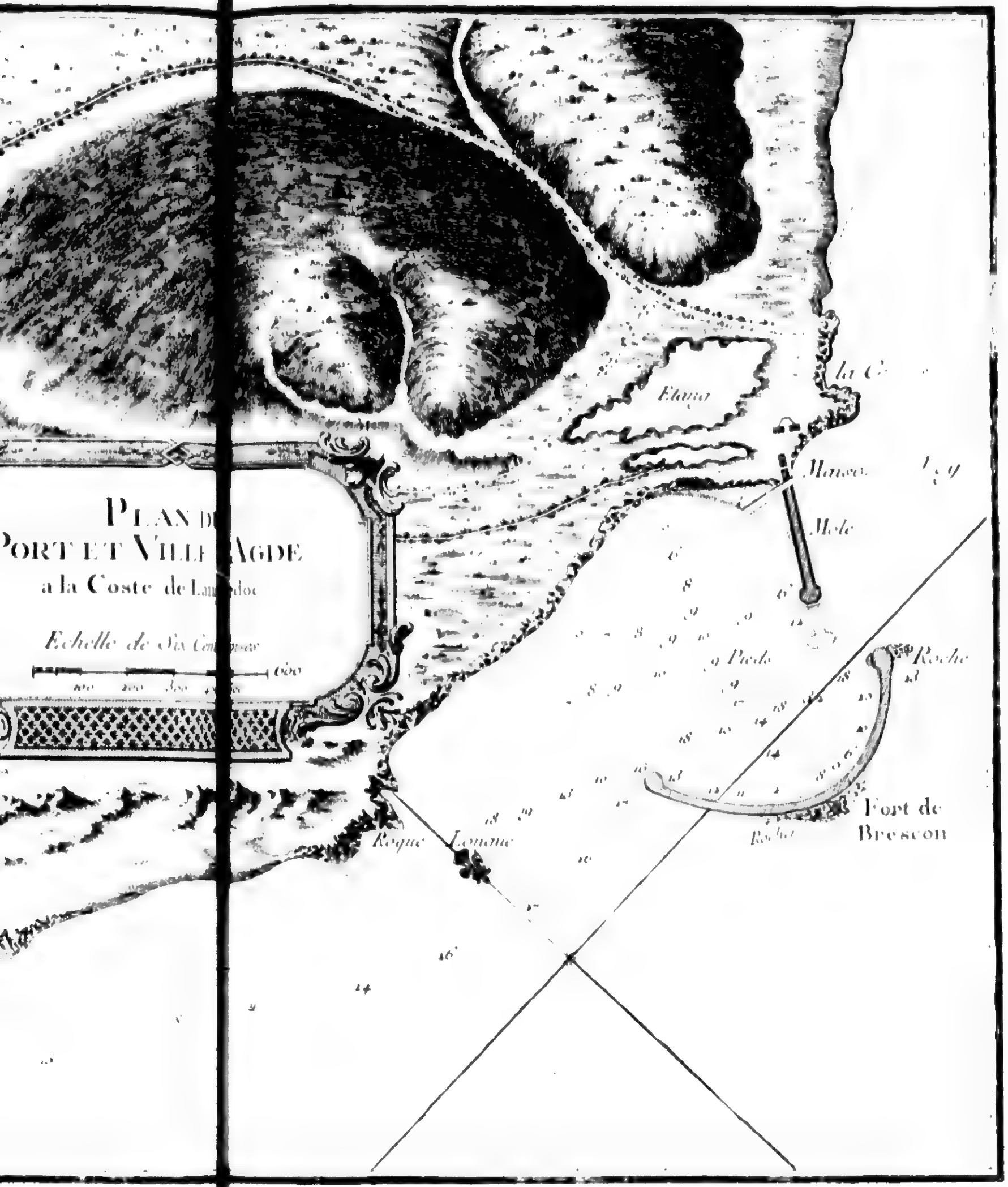
PLAN DU PORT ET VILLE D'AGDE
a la Coste de Languedoc
Echelle de Six Cent toises
600
100 200 300
Etang
la C
Manse
Mole
Piede
Roche
Fort de
Brescon
Roche
Roque

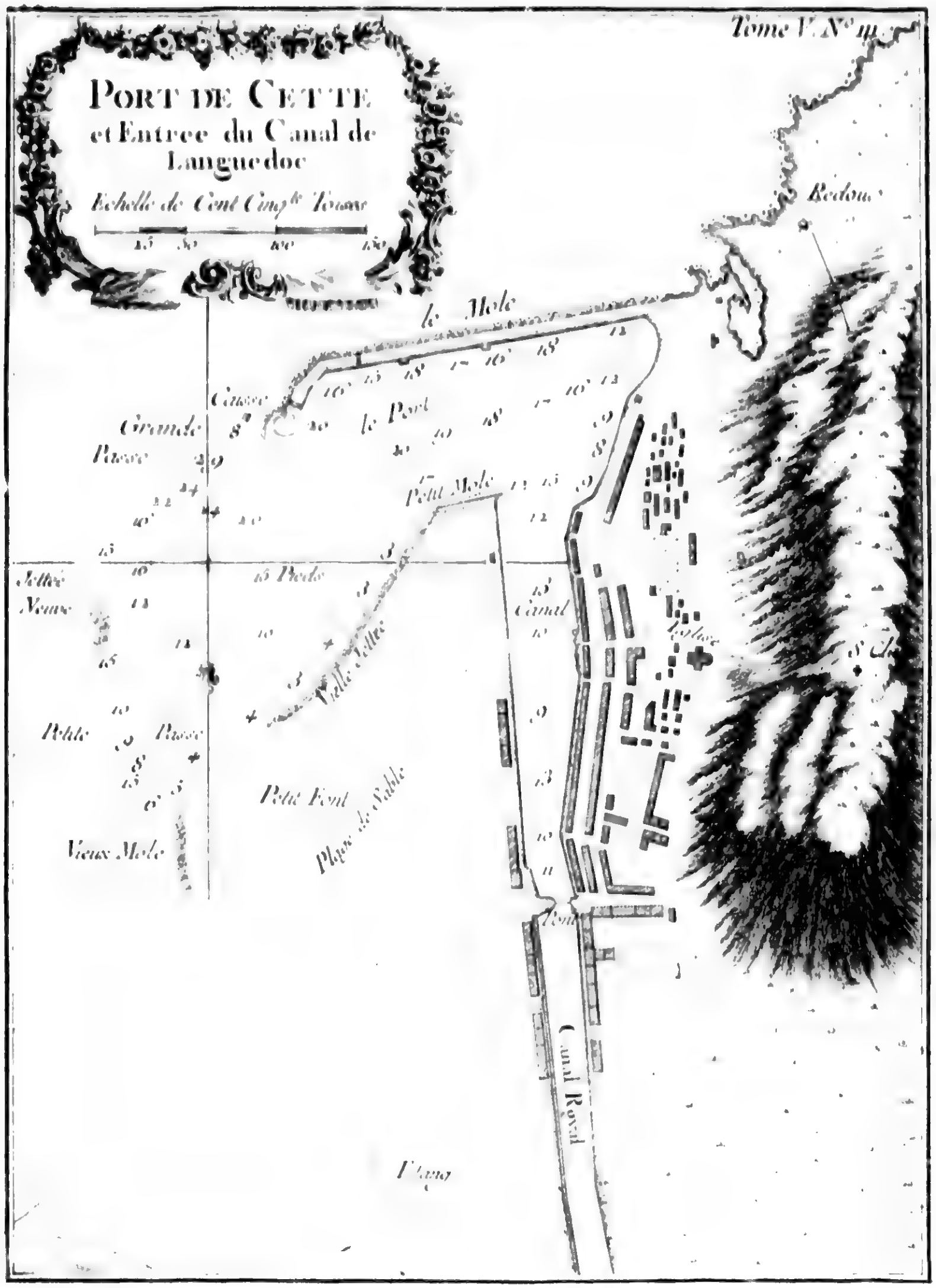
Tome V. N° 11.
PORT DE CETTE
et Entree du Canal de
Languedoc
Echelle de Cent Cinq.te Toises
le Mole
le Port
Grande
Passe
Petit Mole
Jettée
Neuve
Canal
Petite
Passe
Petit Font
Plage de Sable
Vieux Mole
Canal Royal

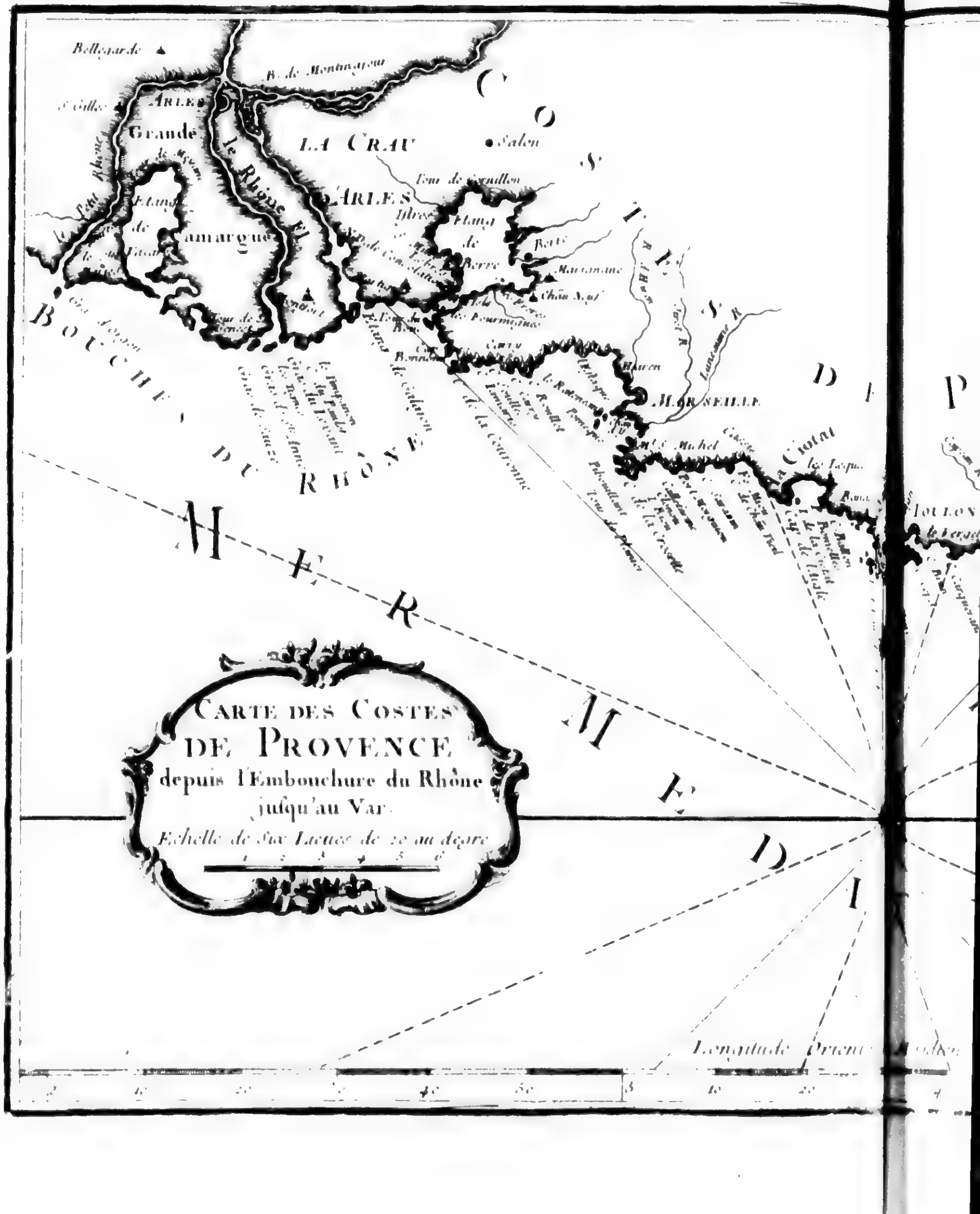

Carte des Costes
de Provence
depuis l'Embouchure du Rhône
jusqu'au Var.
Echelle de Six Lieues de 20 au degré
Bellegarde
ARLES
Grande
Camargue
le Rhône
LA CRAU
Salon
D'ARLES
Etang de Berre
Berre
Martigue
MARSEILLE
la Ciotat
TOULON
COSTES DE P
BOUCHES DU RHÔNE
MER MEDI
Longitude Orient

Tome V. N° 112.

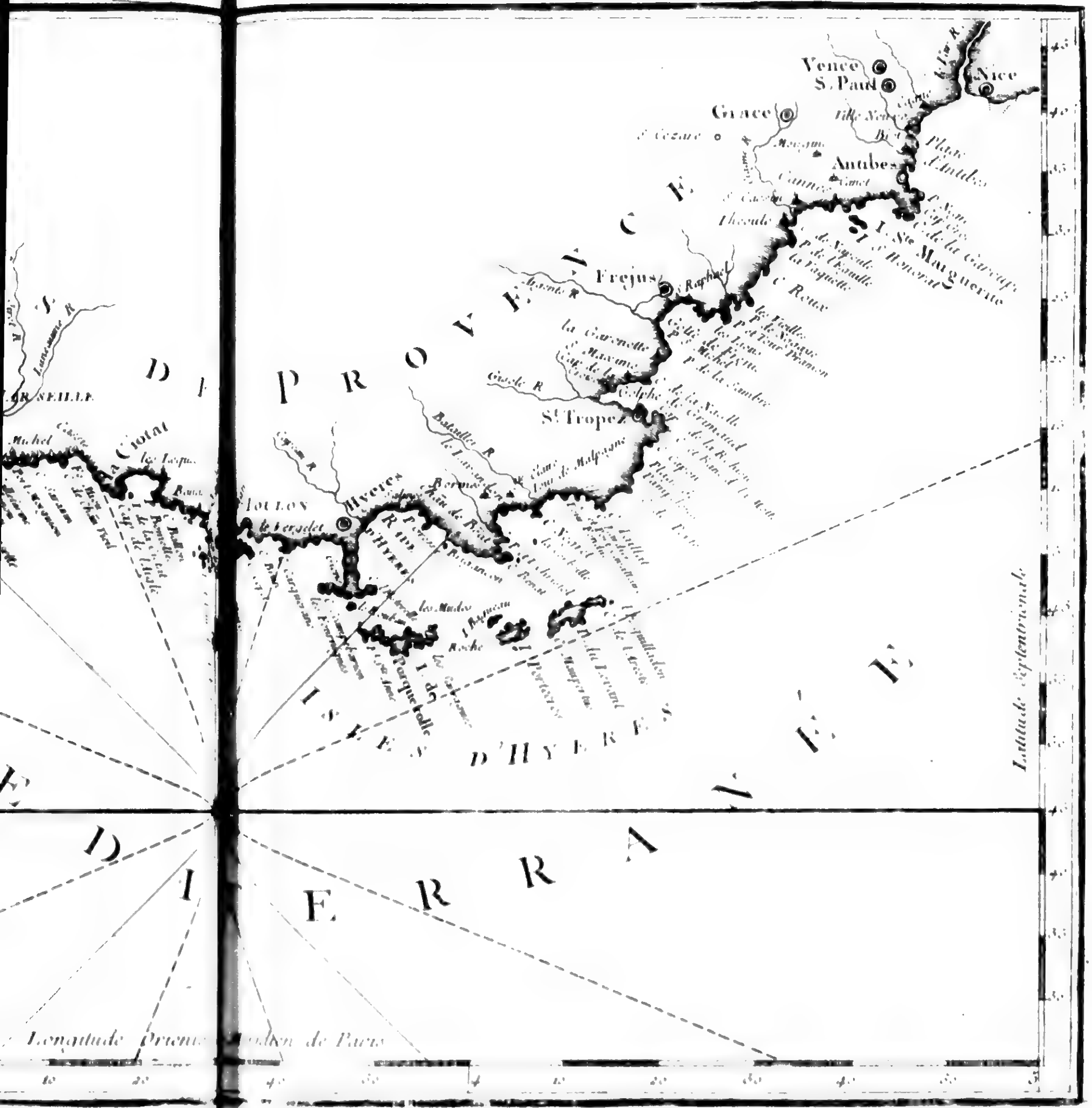
Vence
S. Paul
Nice
Grace
Antibes
Frejus
S. Raphael
S! Tropez
Hyeres
TOULON
la Ciotat
PROVENCE
ISLES D'HYERES
Latitude Septentrionale
Longitude Orient. Meridien de Paris
D I E R R A N E E

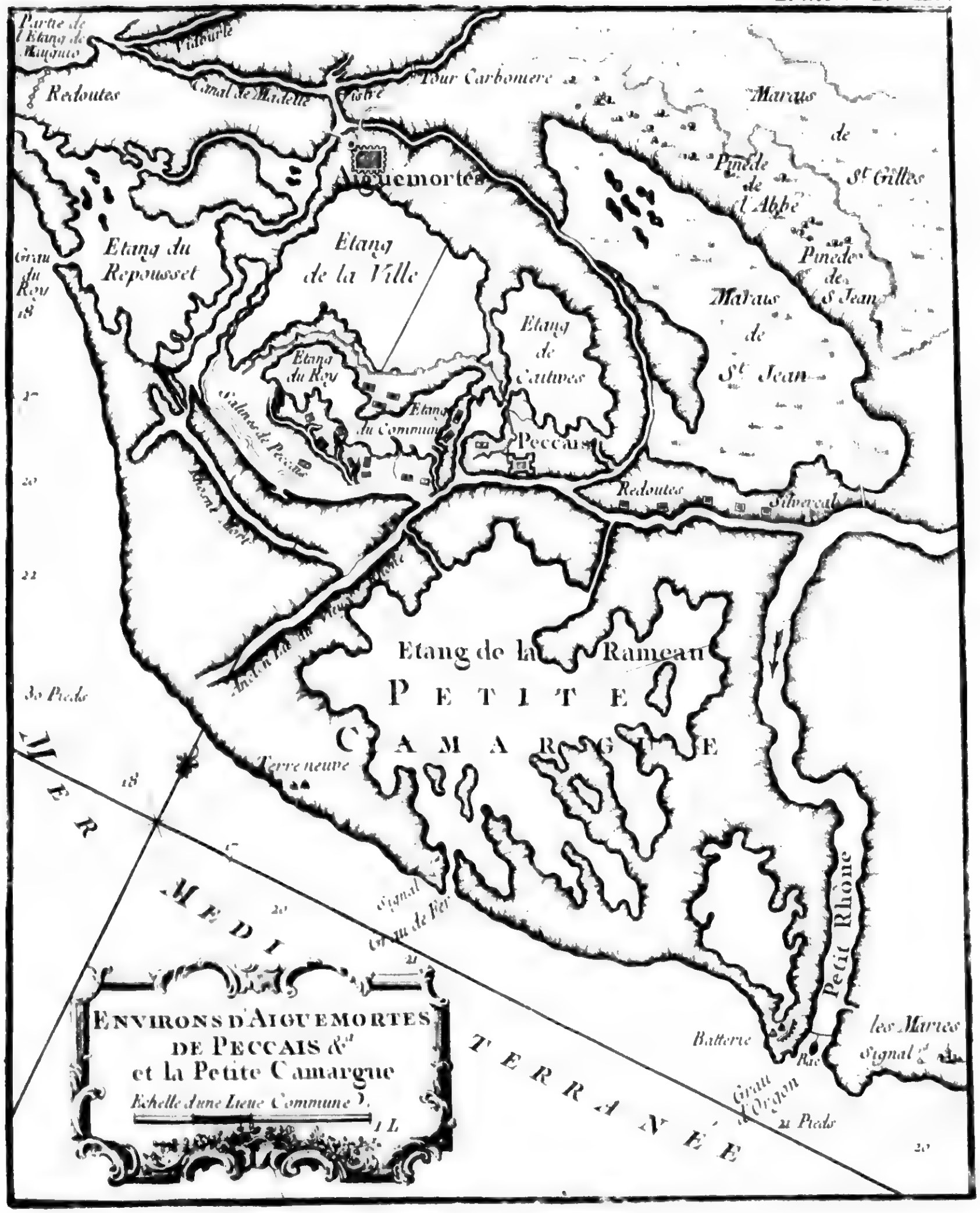
ENVIRONS D'AIGUEMORTES
DE PECCAIS &c.a
et la Petite Camargue
Echelle d'une Lieue Commune
Aiguemortes
Etang du Repousset
Etang de la Ville
Etang de Caitives
Etang du Roy
Etang du Commun
Peccais
Redoutes
Tour Carbonière
Marais de St. Gilles
Pinède de l'Abbé
Pinède de St. Jean
Marais de St. Jean
Silvereal
Etang de la Rameau
PETITE CAMARGUE
Terre neuve
Grau de Fer
Signal
Batterie
Grau d'Orgon
Petit Rhône
les Maries
Signal
MER MEDITERRANÉE
30 Pieds
21 Pieds
Canal de Madelle

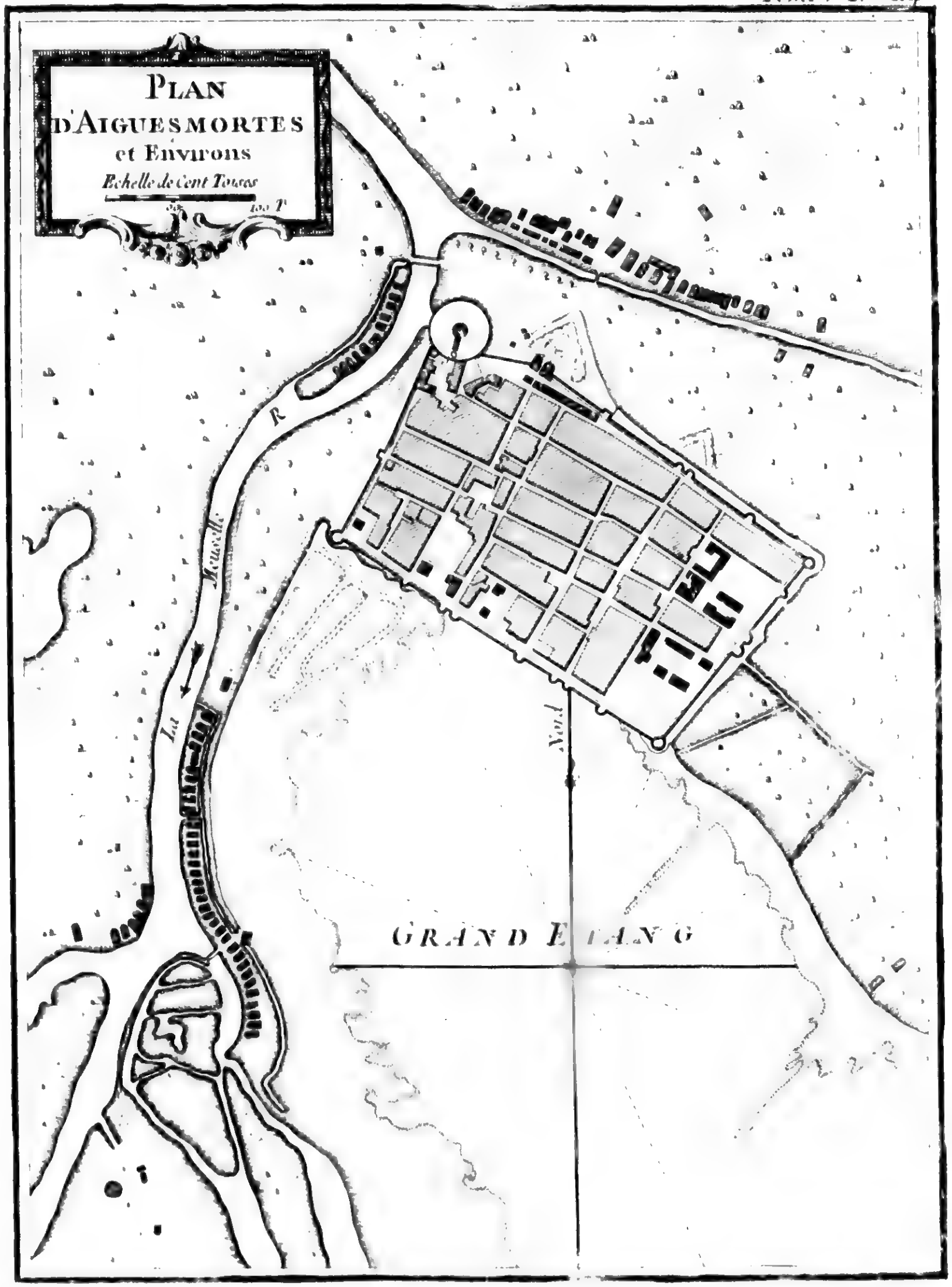
PLAN
D'AIGUESMORTES
et Environs
Echelle de Cent Toises
100 T.
Nord
GRAND ETANG

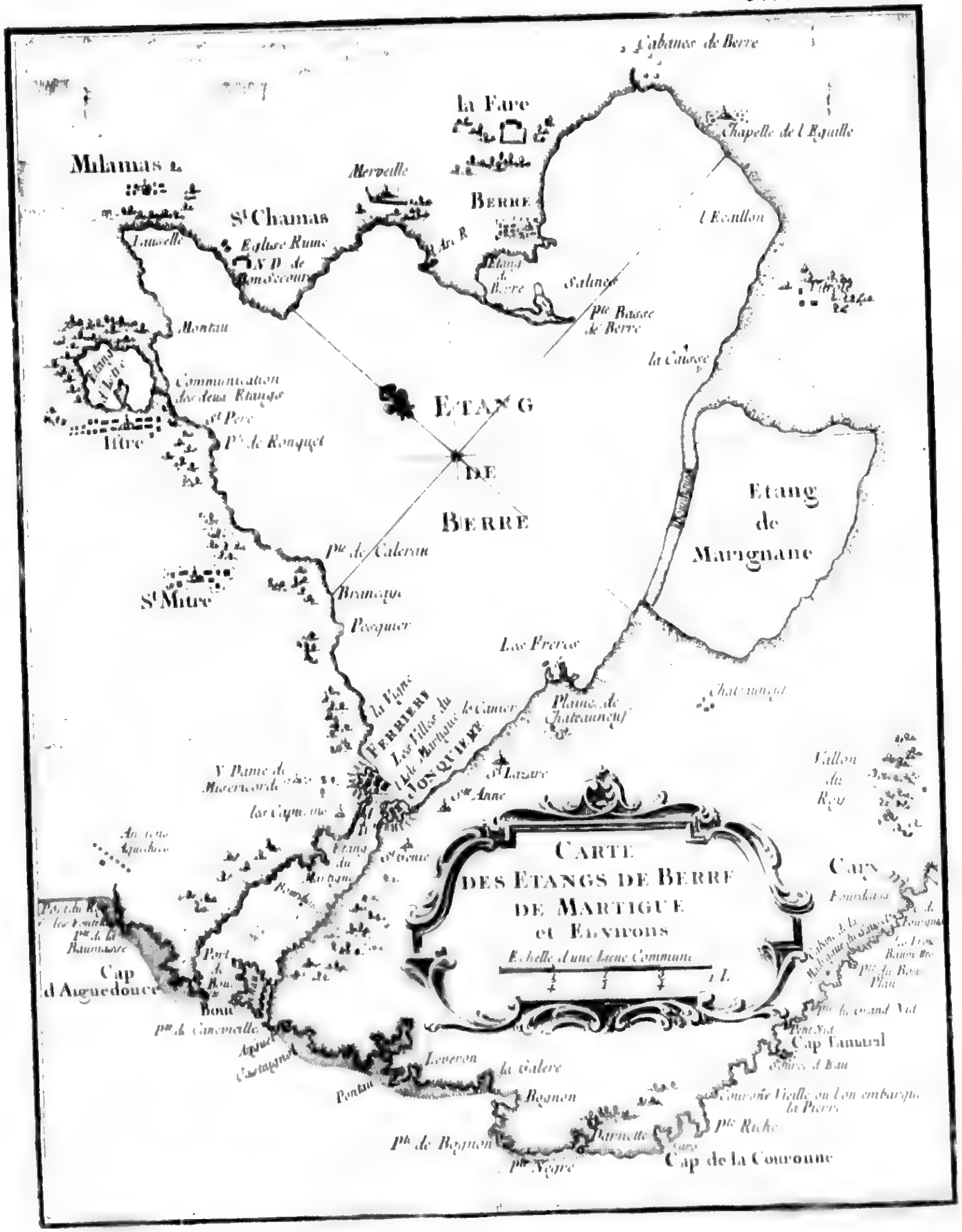
CARTE
DES ETANGS DE BERRE
DE MARTIGUE
et Environs
Echelle d'une Lieue Commune
ETANG
DE
BERRE
Etang
de
Marignane
la Fare
Berre
Milamas
St Chamas
Merveille
Cabanes de Berre
Chapelle de l'Eguille
l'Escaillon
Salines
la Caisse
Montau
Communication des deux Etangs
Istre
St Mitre
Pte de Ronquet
Pte de Caleran
Ferrieres
Jonquieres
Cap d'Aiguedouce
Bouc
Cap de la Couronne
Cap Fanaral
Pte de Bouquer
Pte Negre
la Galere
Pte Riche
Vallon du Roy
Chateauneuf
Plaine de Chateauneuf
Pte Basse de Berre
Pte de Carcenelle
Leveron

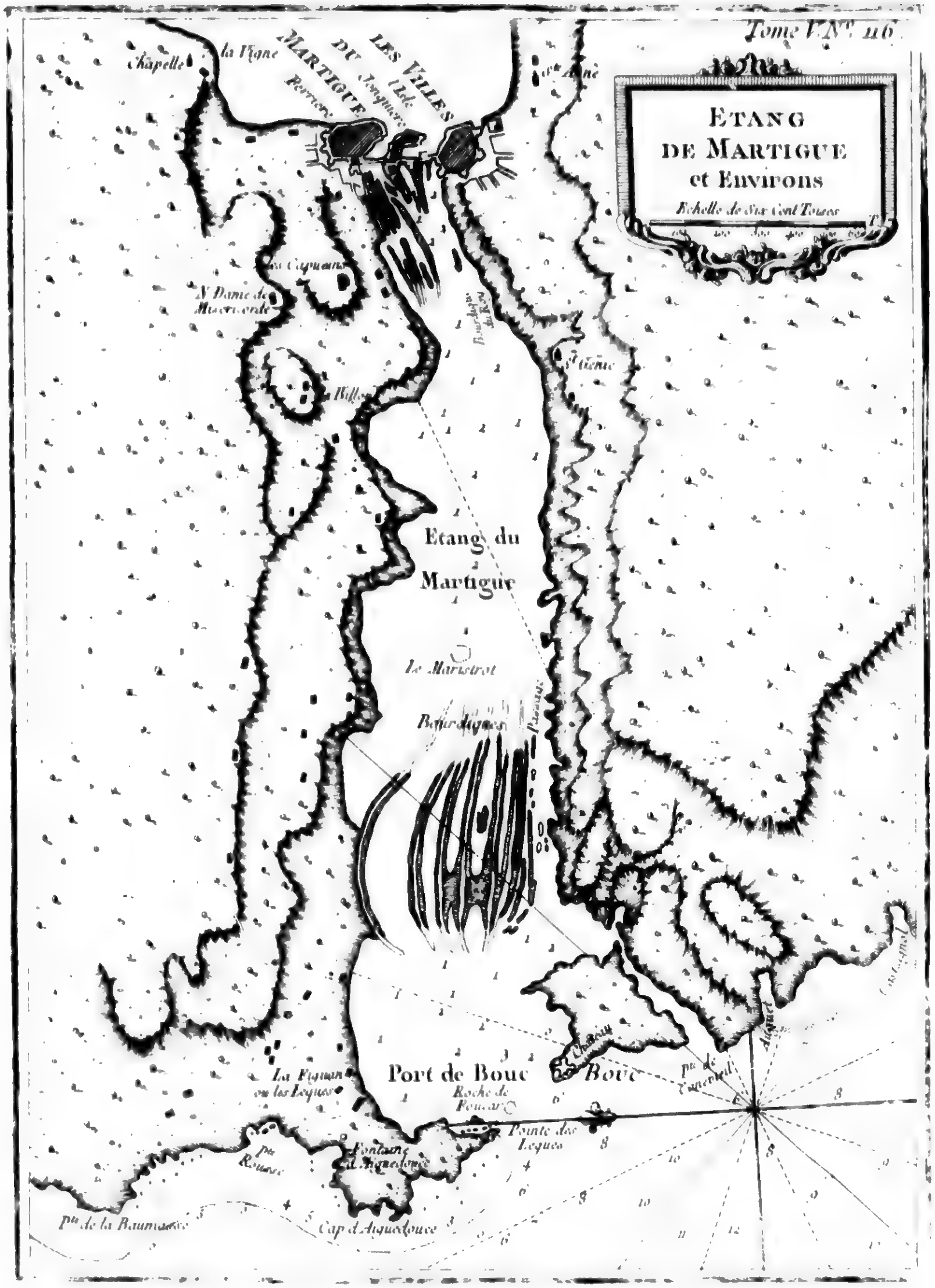

Tome V. N°. 116.
ETANG DE MARTIGUE et Environs
Echelle de Six Cent Toises
LES VILLES DU MARTIGUE
Etang du Martigue
Le Maristrot
Bourdigues
Port de Bouc
Bouc
Roche de Foucau
Pointe des Lequès
La Figuan ou les Lequès
Cap d'Aiguedouce
Fontaine d'Aiguedouce
Chapelle
la Vigne
N. Dame de Misericorde

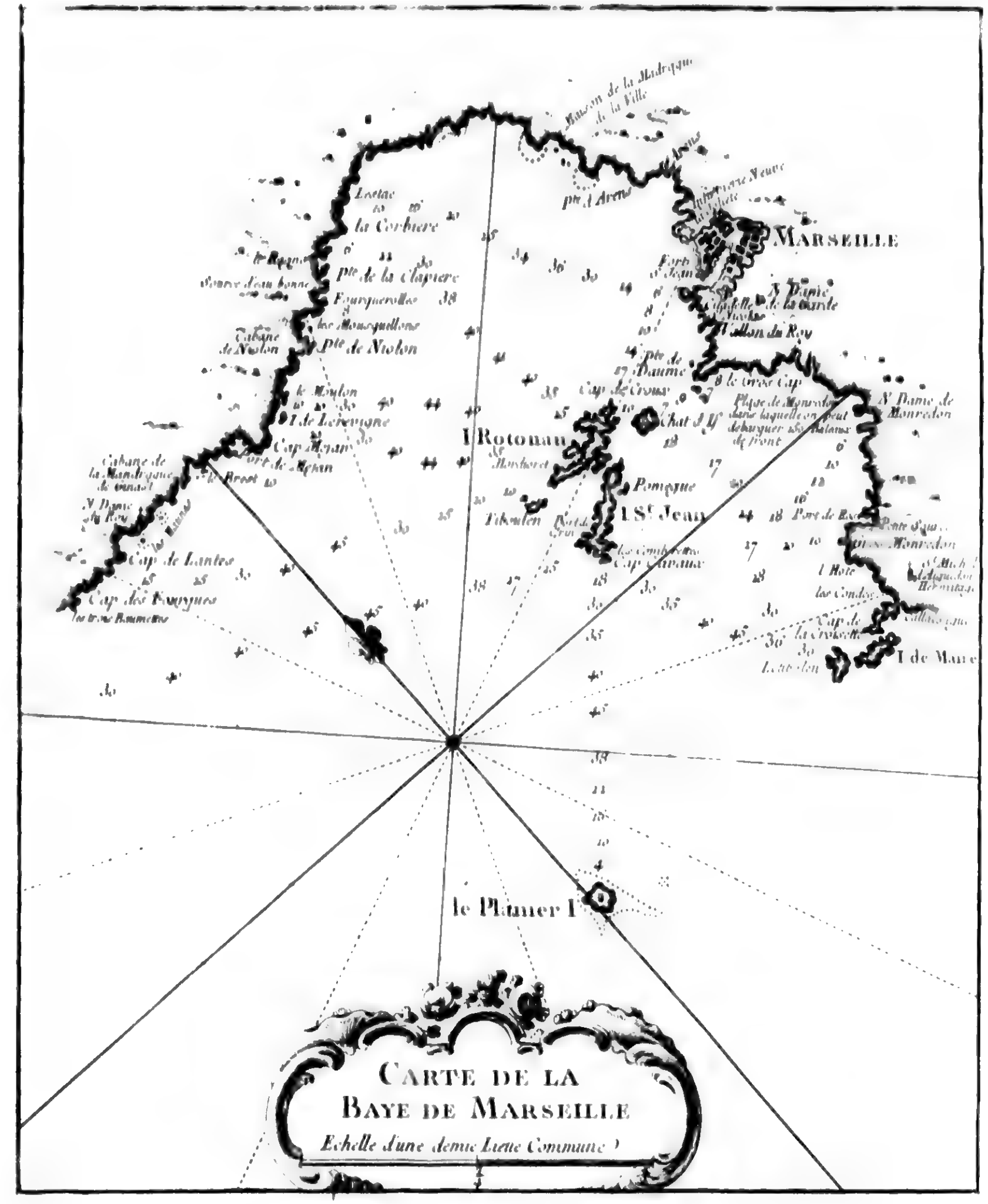
CARTE DE LA
BAYE DE MARSEILLE
Echelle d'une demie Lieue Commune
MARSEILLE
N. Dame de la Garde
la Corbiere
Pte. de la Clapiere
Pte. de Niolon
Cap de Croux
I. Rotonau
Pomegue
I. St. Jean
Chat. d'If
Cap de Lantes
Cap des Fourques
N. Dame de Monredon
I. de Maire
le Planier I.

IMAGE EVALUATION
TEST TARGET (MT-3)

6"

Photographic
Sciences
Corporation

23 WEST MAIN STREET
WEBSTER, N.Y. 14580
(716) 872-4503

2.8
2.5
3.2
2.2
3.6
2.0
1.8
1.1
1.0

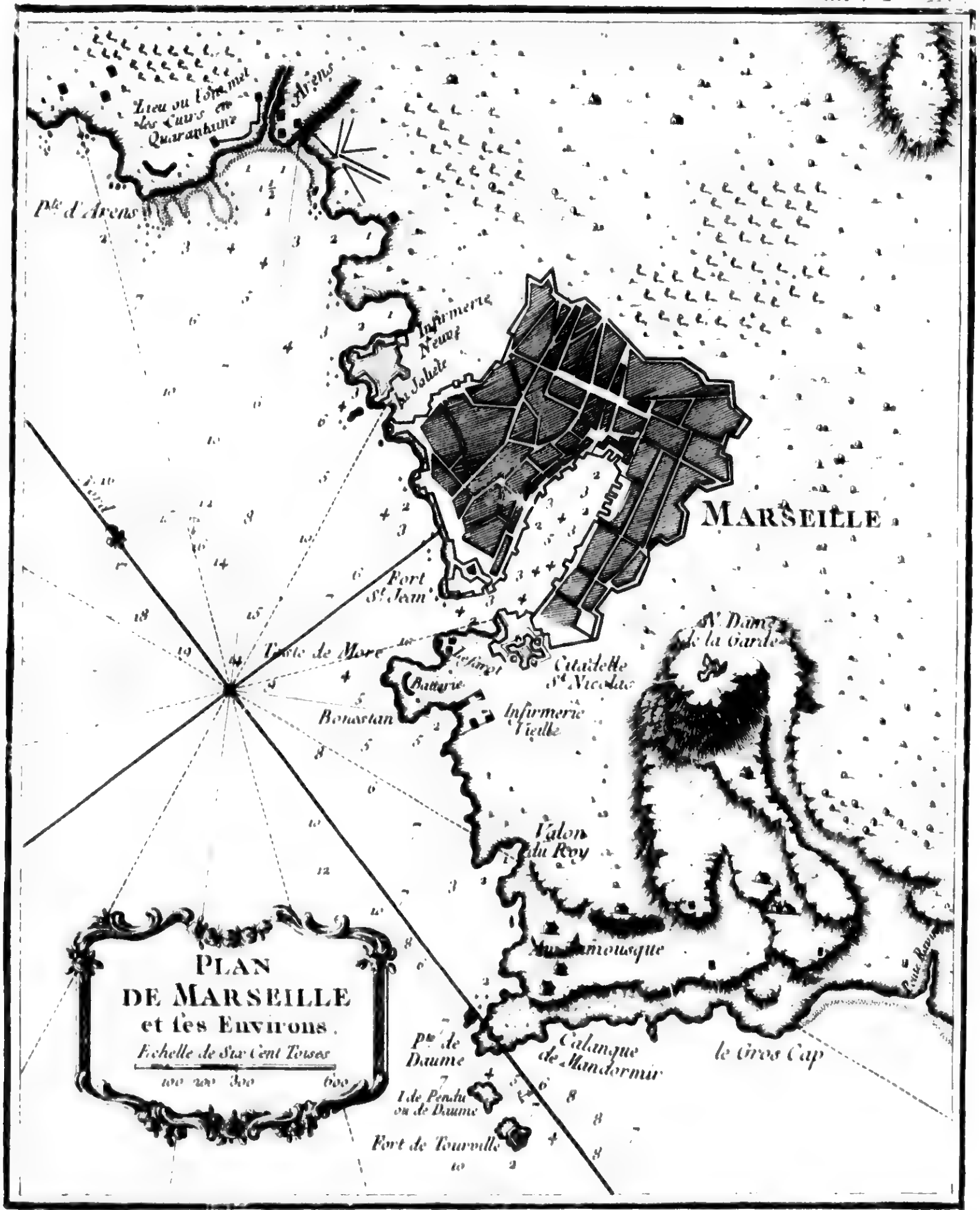
PLAN
DE MARSEILLE
et ses Environs.
Echelle de Six Cent Toises
100 200 300 600
MARSEILLE
Pte. d'Arens
Arens
Lieu ou l'on met les Cuirs en Quarantaine
Infirmerie Neuve
la Joliete
Fort St. Jean
Teste de More
Batterie
Bonastan
Citadelle St. Nicolas
Infirmerie Vieille
N. Dame de la Garde
Valon du Roy
Pte. de Daume
Calanque de Mandormir
le Gros Cap
I. de Pendu ou de Daume
Fort de Tourville

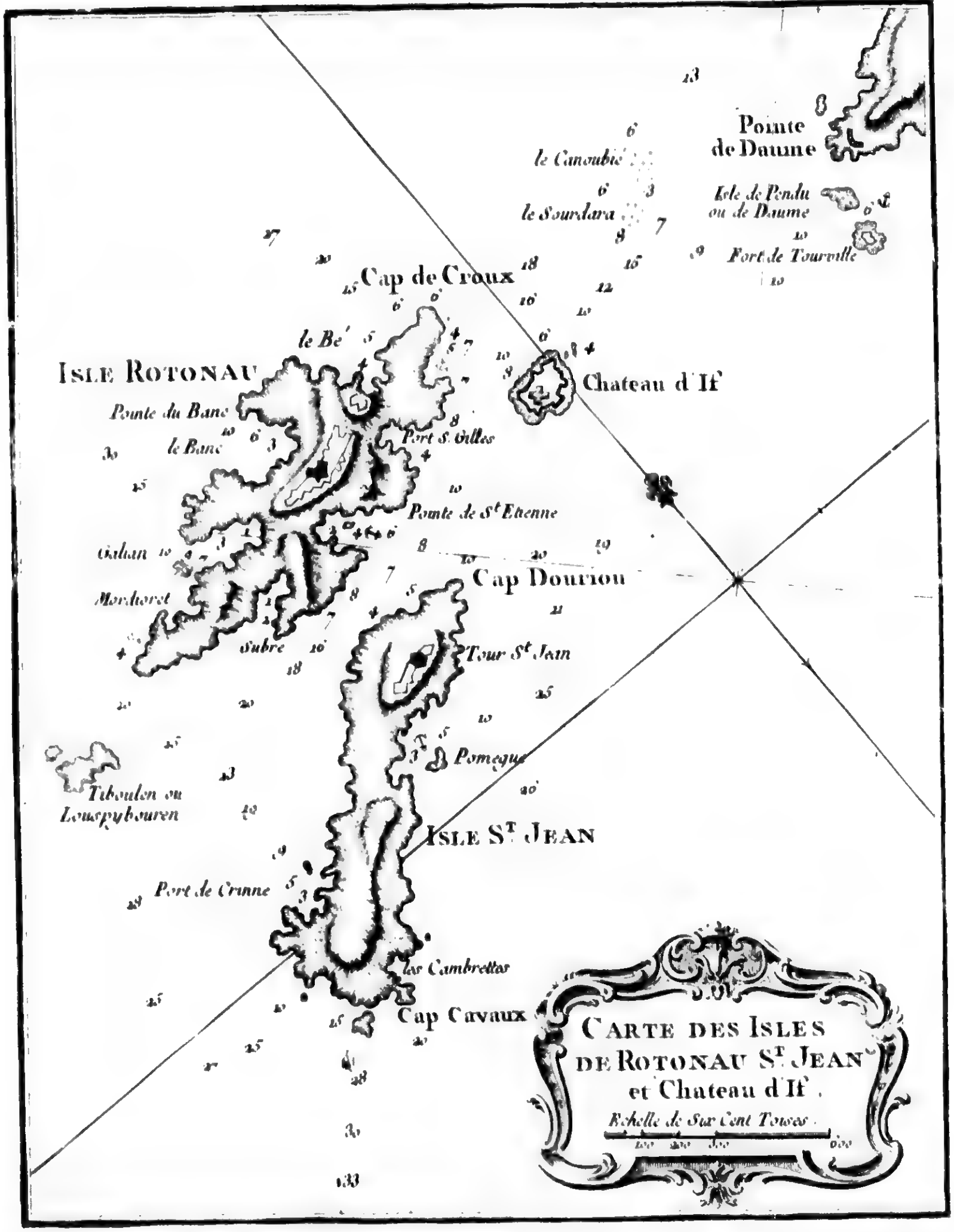
Pointe de Daume
le Canoubie
le Sourdara
Isle de Pendu ou de Daume
Fort de Tourville
Cap de Croux
le Be
Isle Rotonau
Chateau d'If
Pointe du Banc
le Banc
Port S. Gilles
Pointe de S.t Etienne
Galian
Cap Dourion
Mordioret
Tour S.t Jean
Pomegue
Tiboulen ou Louspybouren
Isle S.t Jean
Port de Crinne
les Cambrettas
Cap Cavaux
Carte des Isles de Rotonau S.t Jean et Chateau d'If.
Echelle de Six Cent Toises.

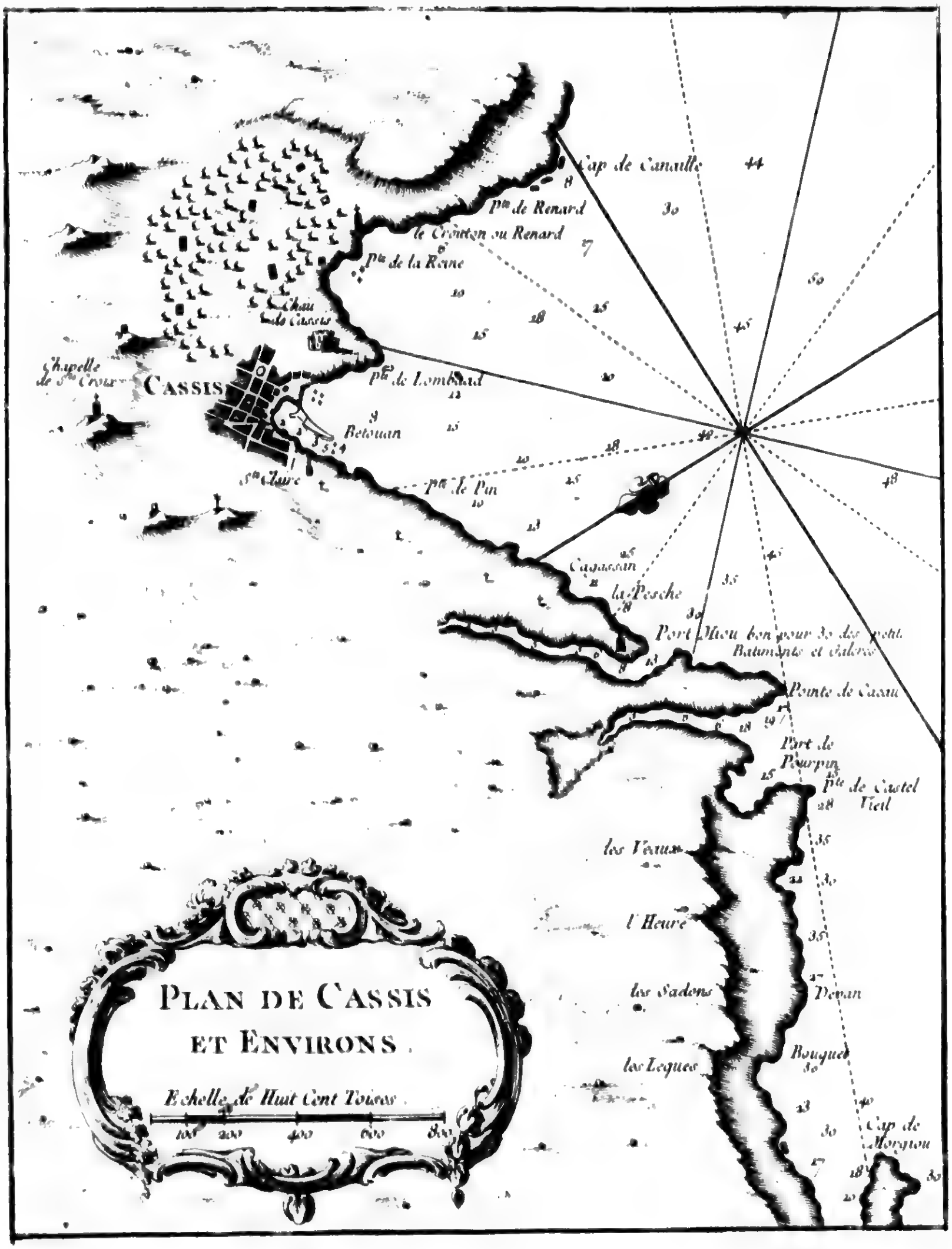
Cap de Canaille
Pte de Renard
le Croutton ou Renard
Pte de la Reine
Chau de Cassis
Chapelle de Ste Croix
CASSIS
Pte de Lombard
Betouan
Ste Claire
Pte de Pin
Cacassan
la Pesche
Port Miou bon pour 30 des petit Batiments et Galeres
Pointe de Caxau
Port de Pourpin
Pte de Castel Vieil
les Veaux
l'Heure
les Sadons
Devan
Bouquet
les Legues
Cap de Morgiou
PLAN DE CASSIS ET ENVIRONS.
Echelle de Huit Cent Toises.
100 200 400 600 800

la
Tourette

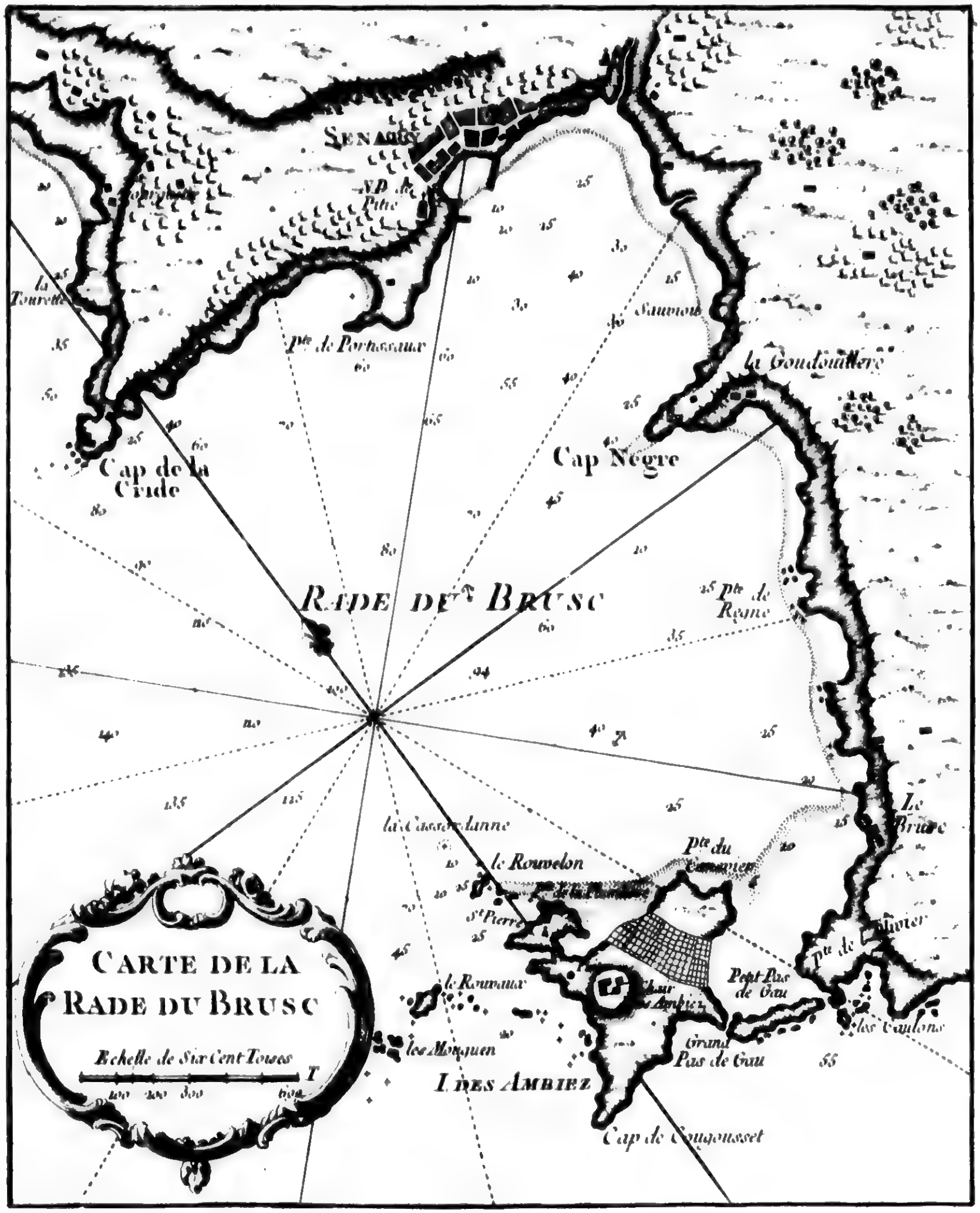
CARTE DE LA
RADE DU BRUSC
Echelle de Six Cent Toises
RADE DU BRUSC
Cap de la Crude
Cap Negre
Pte. de Portissaux
la Goudouliere
Le Brusc
I. DES AMBIEZ
Cap de Cougousset
Grand Pas de Gau
Petit Pas de Gau
le Rouvelon
la Cassordanne
le Rouvaux
les Mouguen
les Caulons

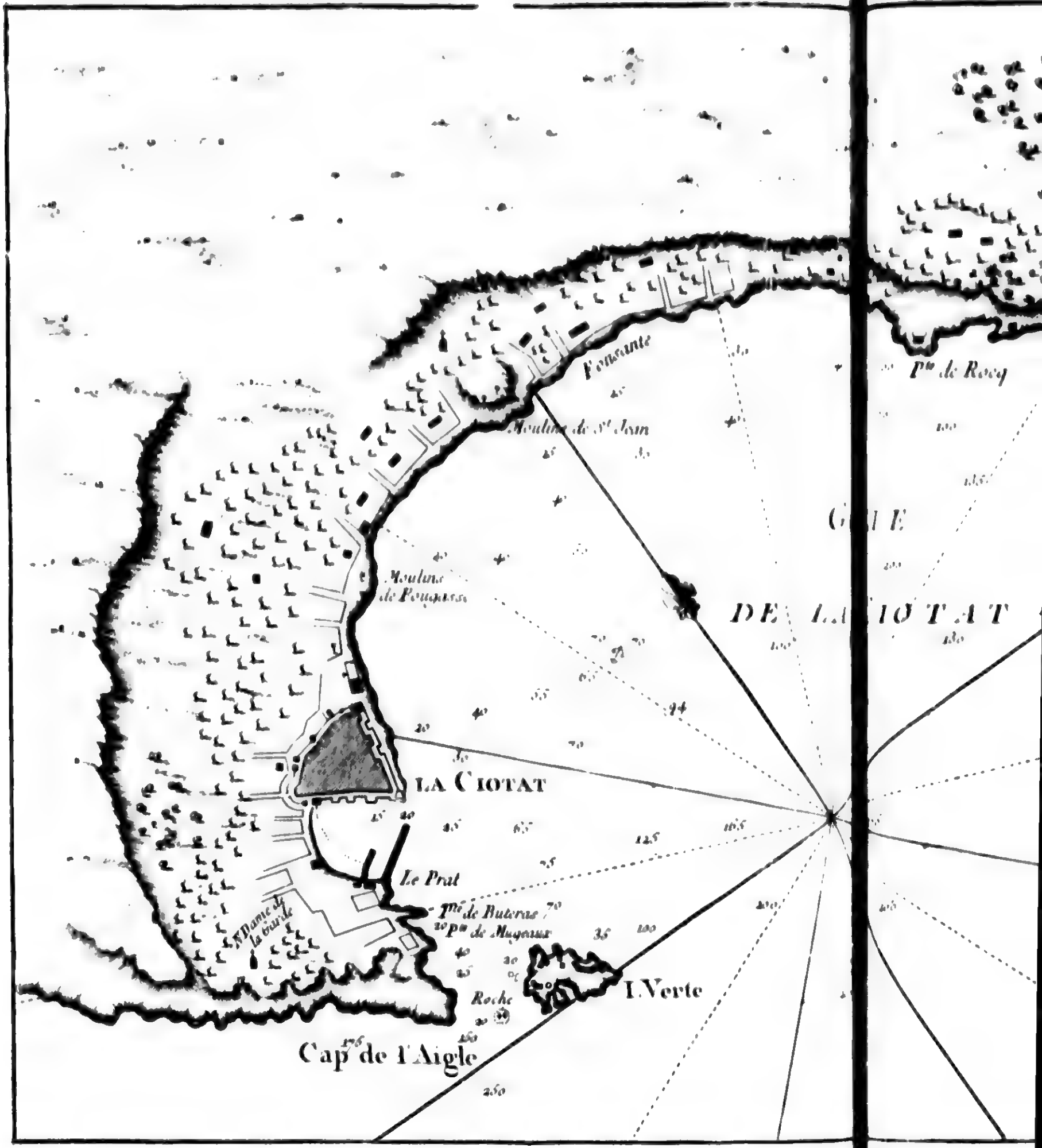

Fensante
Moulins de St. Jean
Moulins de Fouquasse
LA CIOTAT
Le Prat
N. Dame de la Garde
I. Verte
Roche
Cap de l'Aigle
DE LA CIOTAT

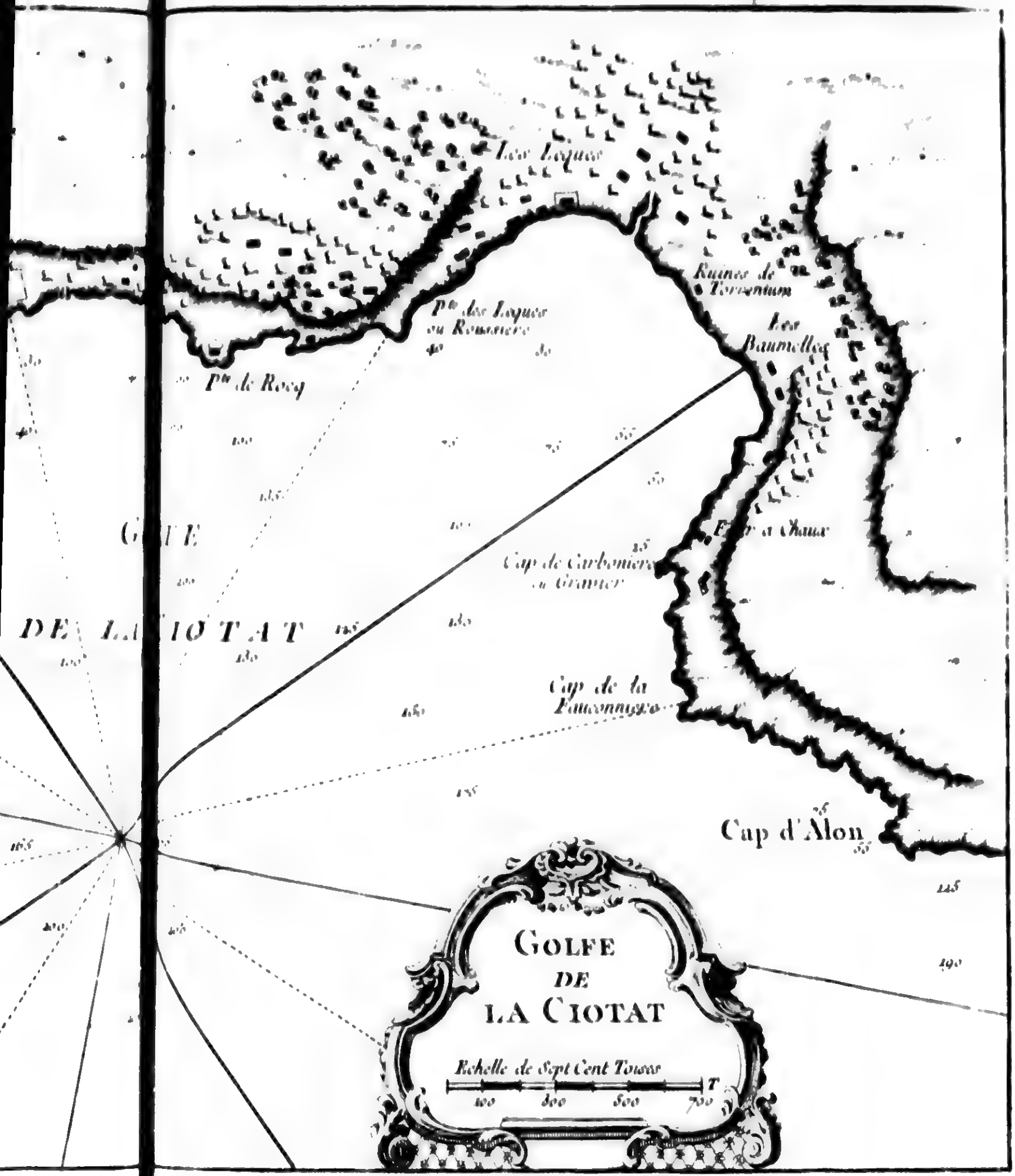
Les Loques
Ruines de Torrentum
Pte des Loques ou Roussiere
Les Baumelles
Pte de Rocq
GOLFE
DE LA CIOTAT
Four a Chaux
Cap de Carboniere ou Granier
Cap de la Fauconniere
Cap d'Alon
GOLFE DE LA CIOTAT
Echelle de Sept Cent Toises

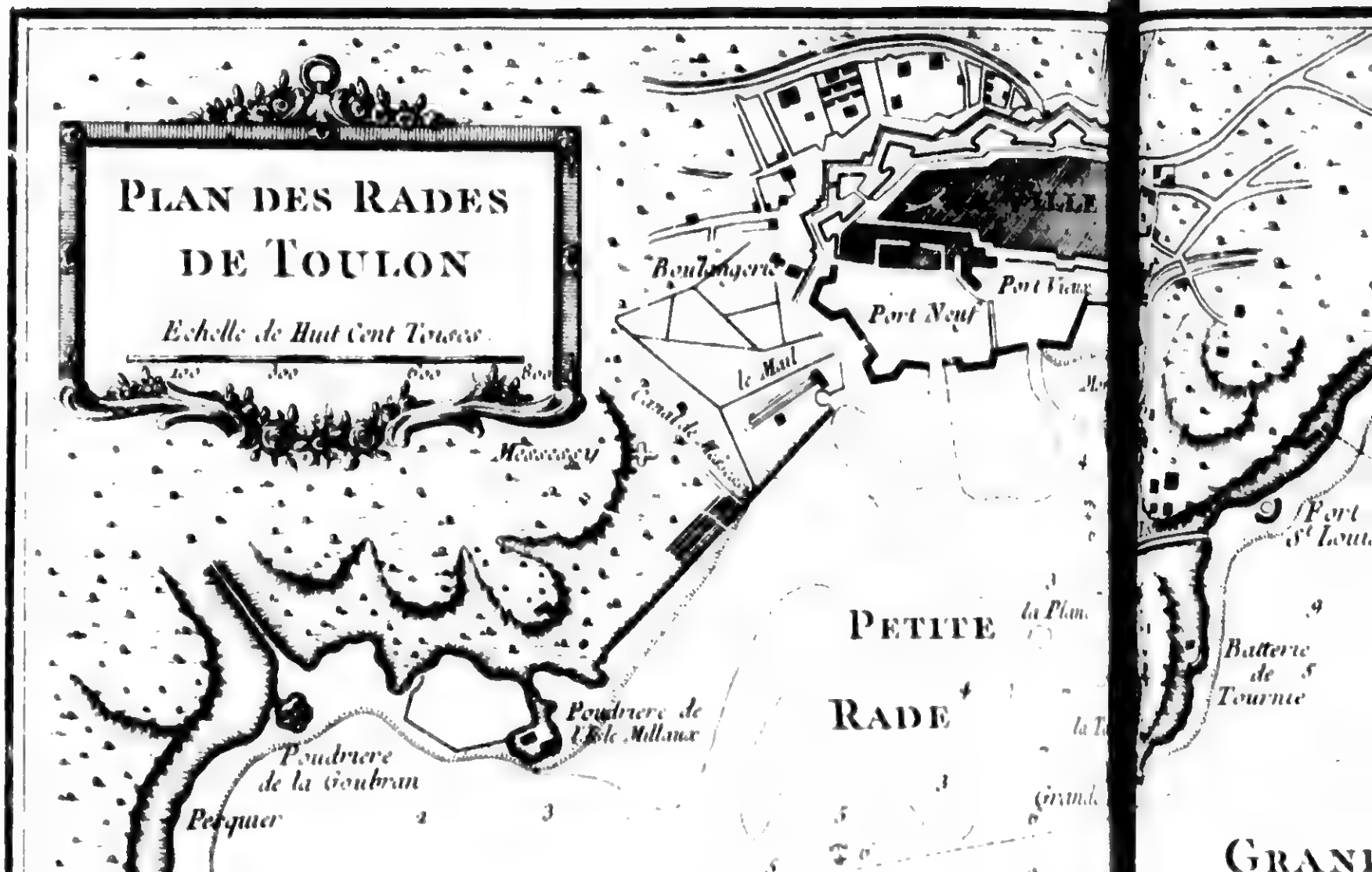
PLAN DES RADES
DE TOULON
Echelle de Huit Cent Toises
Boulangerie
Port Neuf
Port Vieux
le Mail
PETITE
RADE
Poudriere de l'Isle Millaux
Poudriere de la Goubran
Pesquier
Hermitage
Pointe des Vallons
Fort de l'Eguillett
Batterie de Tournie
La Seyne
GRAN

Tome V N° 12

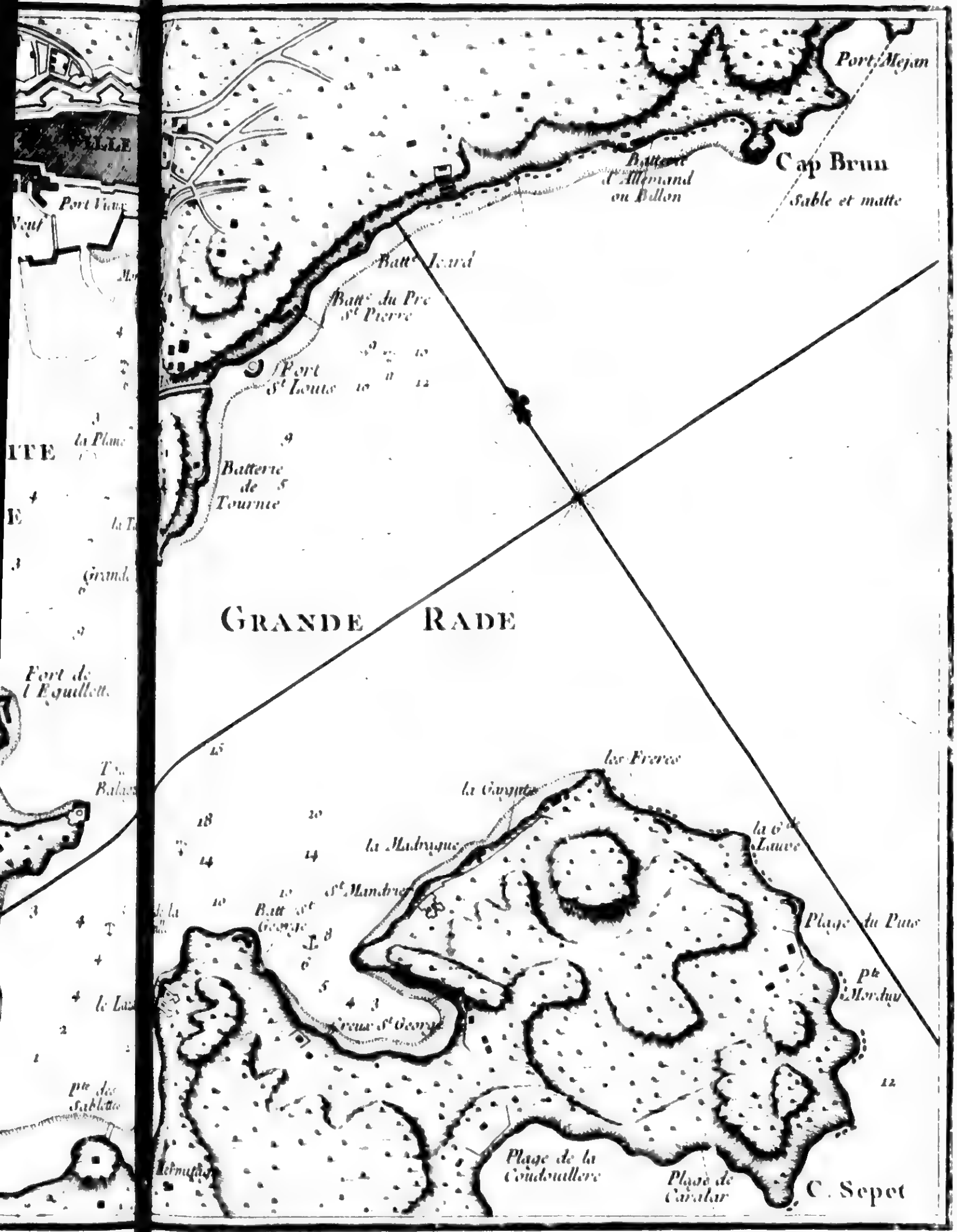
Port Mejan
Cap Brun
Batterie d'Allemand ou Billon
Sable et matte
Port Vieux
Batt. Icard
Batt. du Pre St Pierre
Port St Louis
la Plane
Batterie de Tourme
GRANDE RADE
Fort de l'Equillette
les Freres
la Gavaute
la Madrague
la Gde Lauve
St Mandrier
Batt. St George
Plage du Puis
Pte Mordau
Creux St George
Pte des Sablettes
le Laz
Plage de la Coudoullere
Plage de Carabar
C. Sepet

CARTE DES ISLES
HYERES
RADE D'HYERES
ETANG D'HYERES
I. DE PORQUEROLLES
LA PETITE PASSE
LA GRANDE
Cap de Lesterelle
Le Rat
Cap d'Arme
Brigançon
I. de Baguau
PETITE PASSE
Echelle d'une Lieue Commune

Tome V. N°. 124.

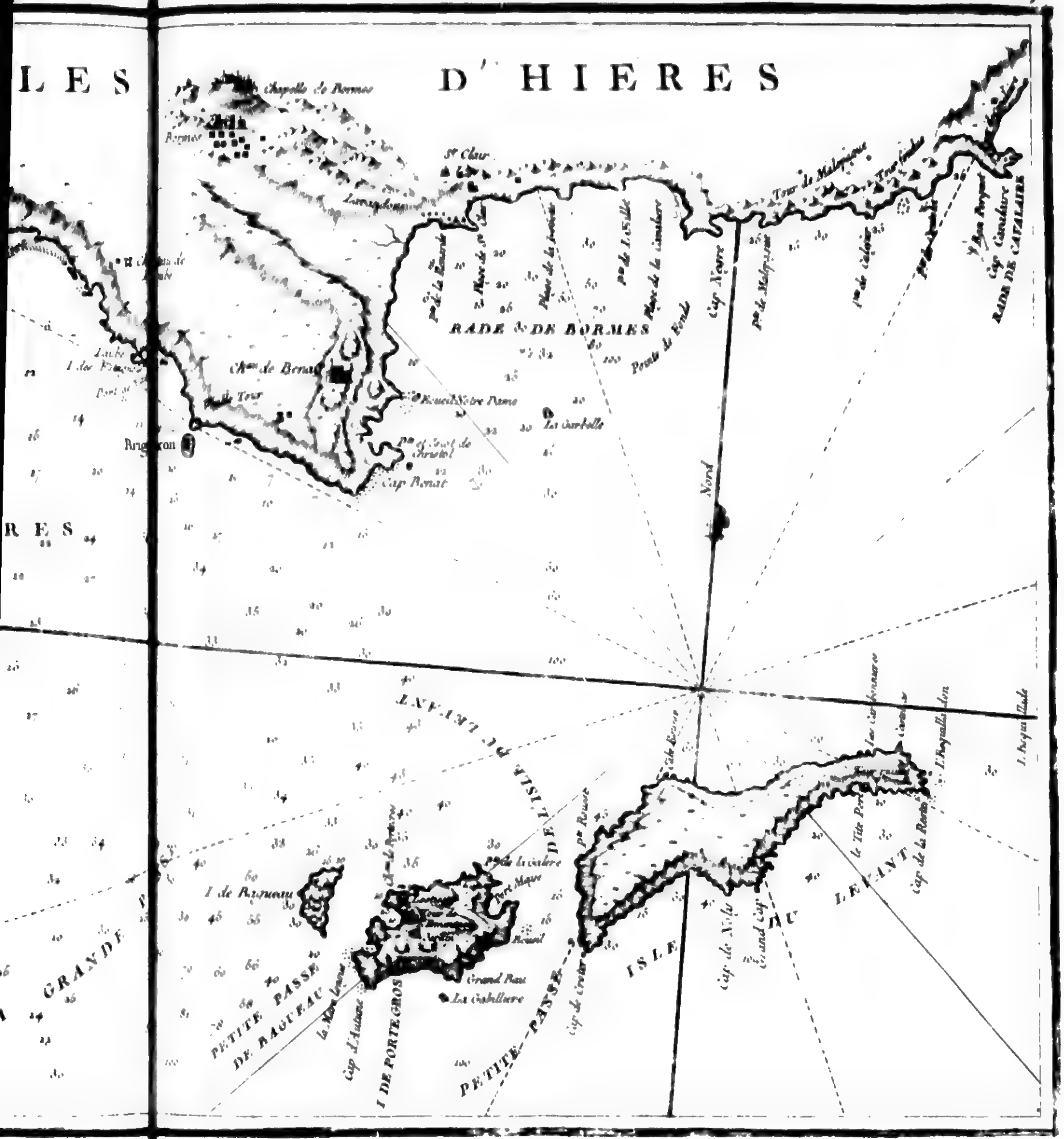

D' HIERES
RADE DE BORMES
RADE DE CAVALAIRE
Chapelle de Bormes
Bormes
Ch.au de Benat
Cap Benat
La Gabellare
Cap Negre
Nord
ISLE DU LEVANT
I. de Baguau
I. DE PORTECROS
PETITE PASSE DE BAGUEAU
PETITE PASSE
Grand Bau
Cap d'Autane
Brigançon

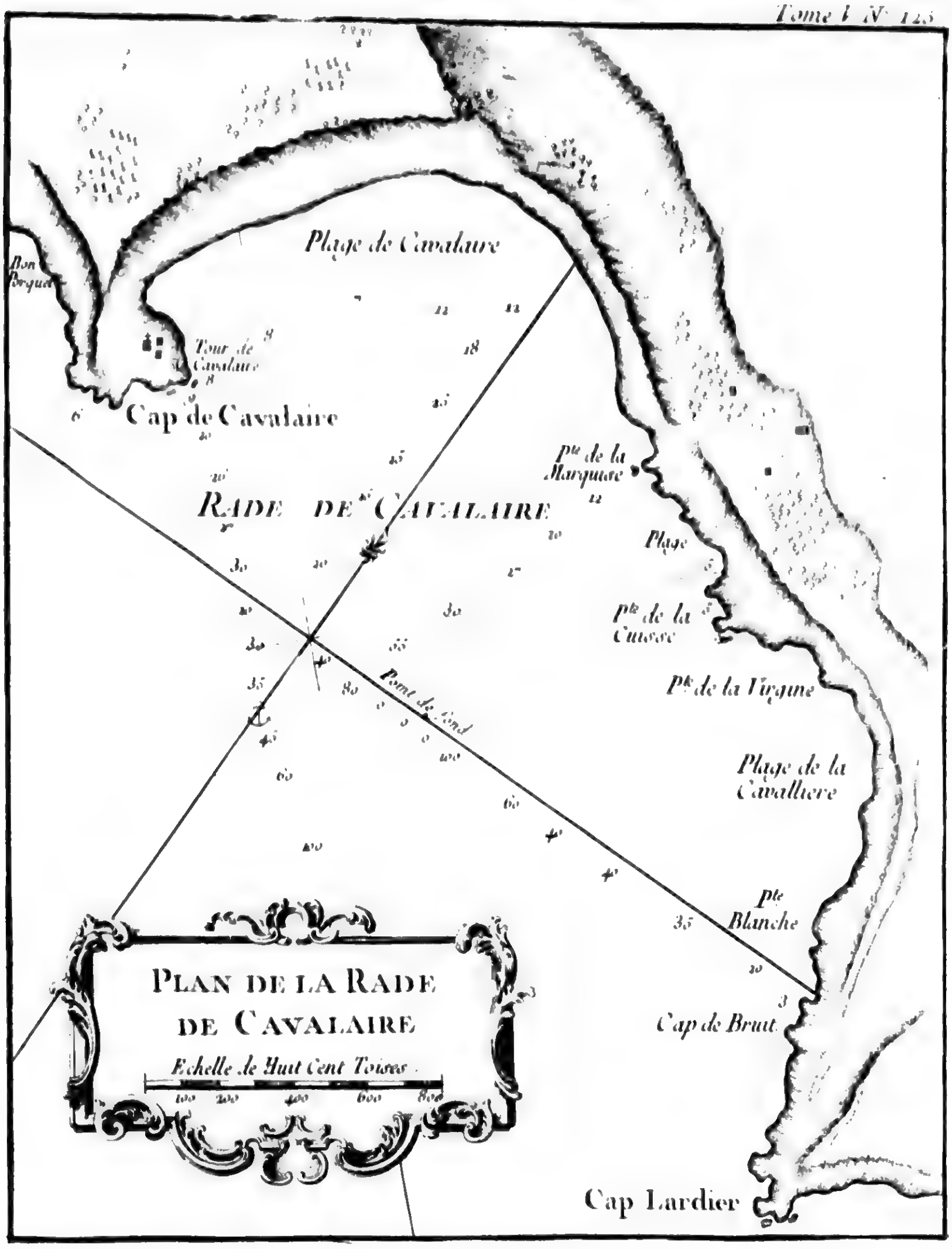
Plage de Cavalaire
Bon Porquet
Tour de Cavalaire
Cap de Cavalaire
Rade de Cavalaire
Pte de la Marquise
Plage
Pte de la Cuisse
Pte de la Virgine
Pont de fond
Plage de la Cavallière
Pte Blanche
Cap de Bruit
Cap Lardier
Plan de la Rade de Cavalaire
Echelle de Huit Cent Toises
100 200 400 600 800

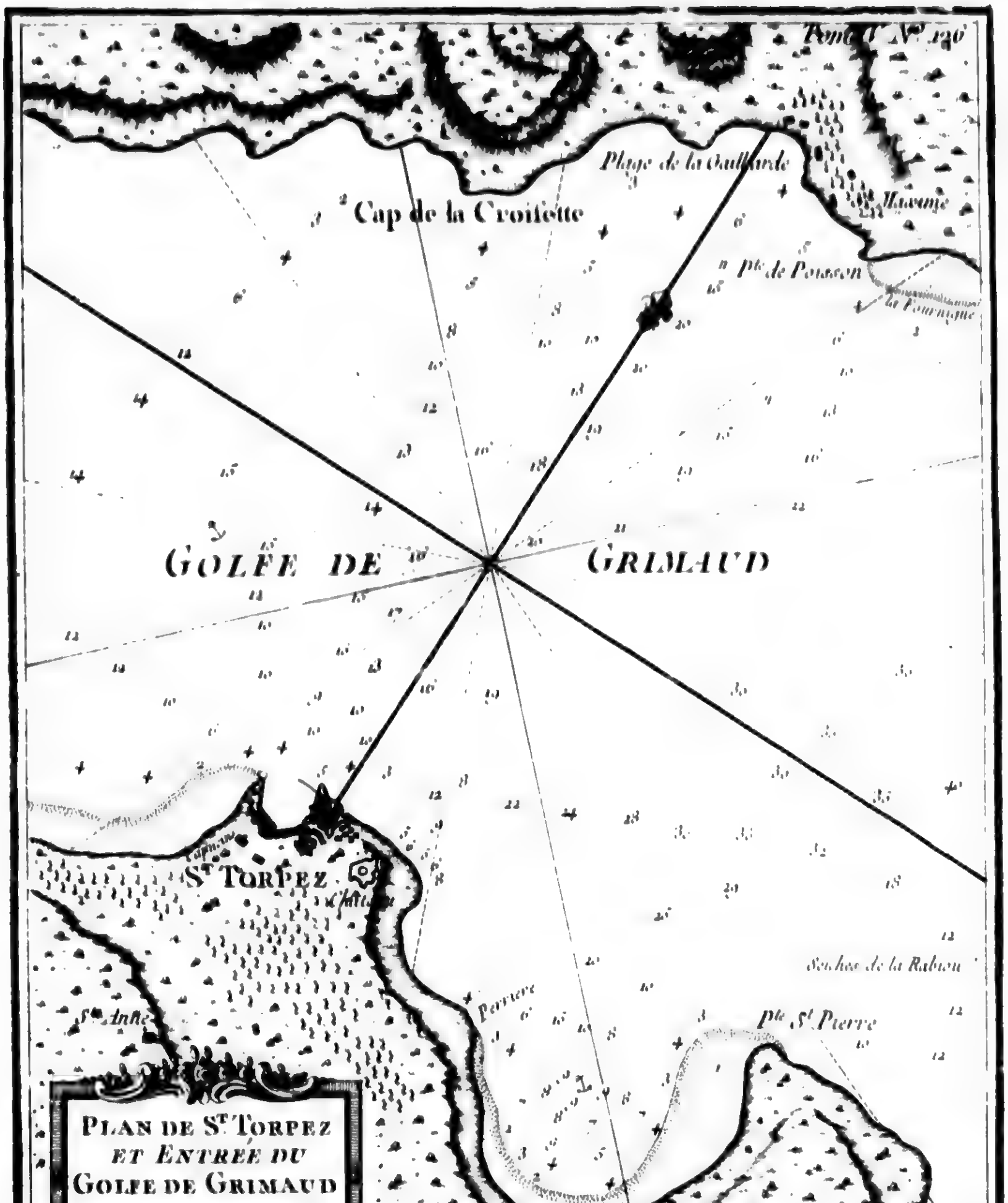
Cap de la Croisette
GOLFE DE GRIMAUD
St. Torpez
Pte. St. Pierre
PLAN DE St. TORPEZ
ET ENTRÉE DU
GOLFE DE GRIMAUD
Echelle de Sept Cent Toises

Plan de St. Torpés
Echelle de Cent Cinquante Toises
50 100 150
Mole
Port
B
C
A. St. Torpés
B. Citadelle
C. Fauxbourg

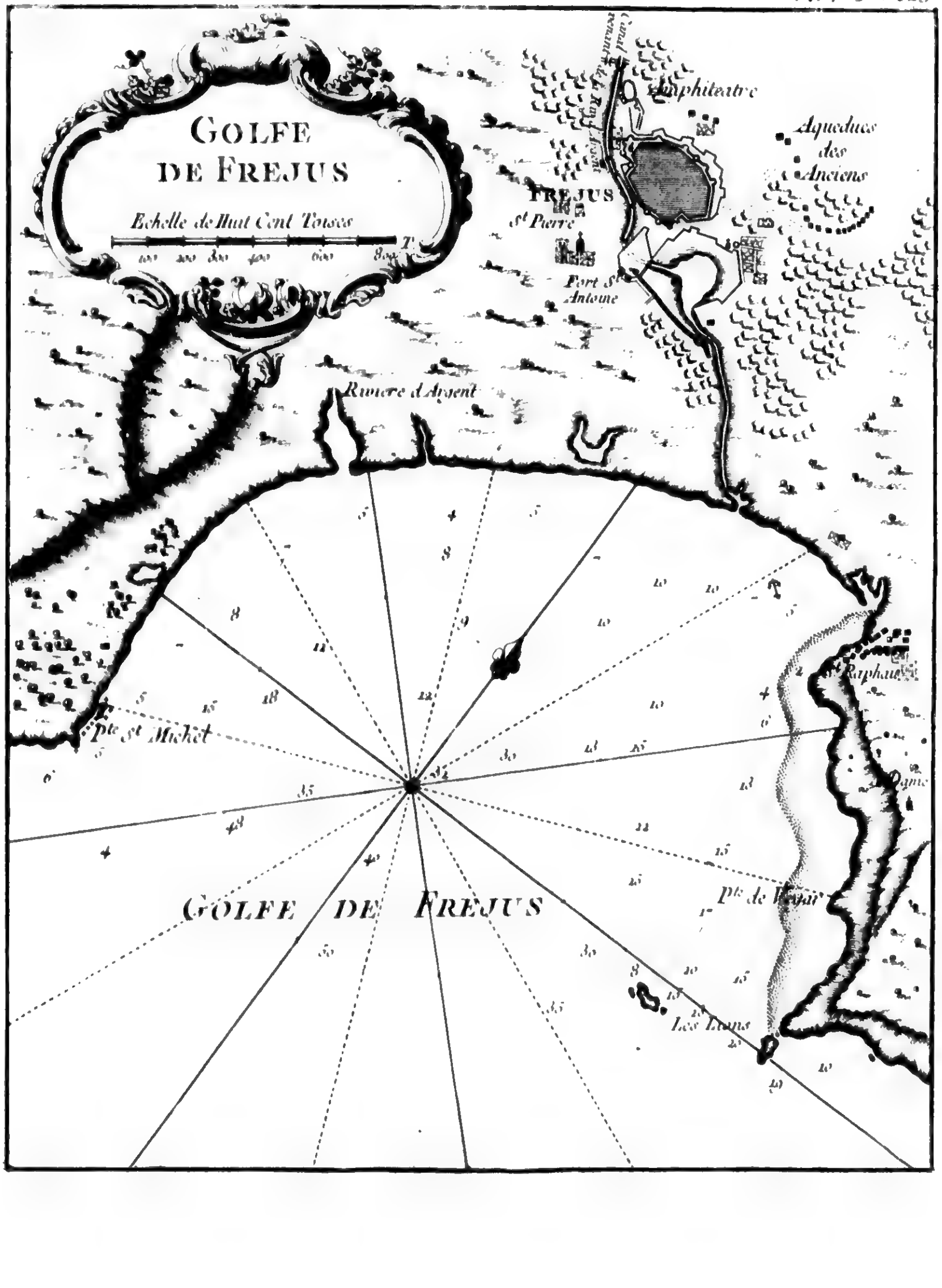
GOLFE DE FREJUS
Echelle de Huit Cent Toises
Amphiteatre
Aqueducs des Anciens
FREJUS
St Pierre
Port St Antoine
Riviere d'Argent
Pte St Michel
Raphau
Dame
Pte de Rejar
Les Lions
GOLFE DE FREJUS

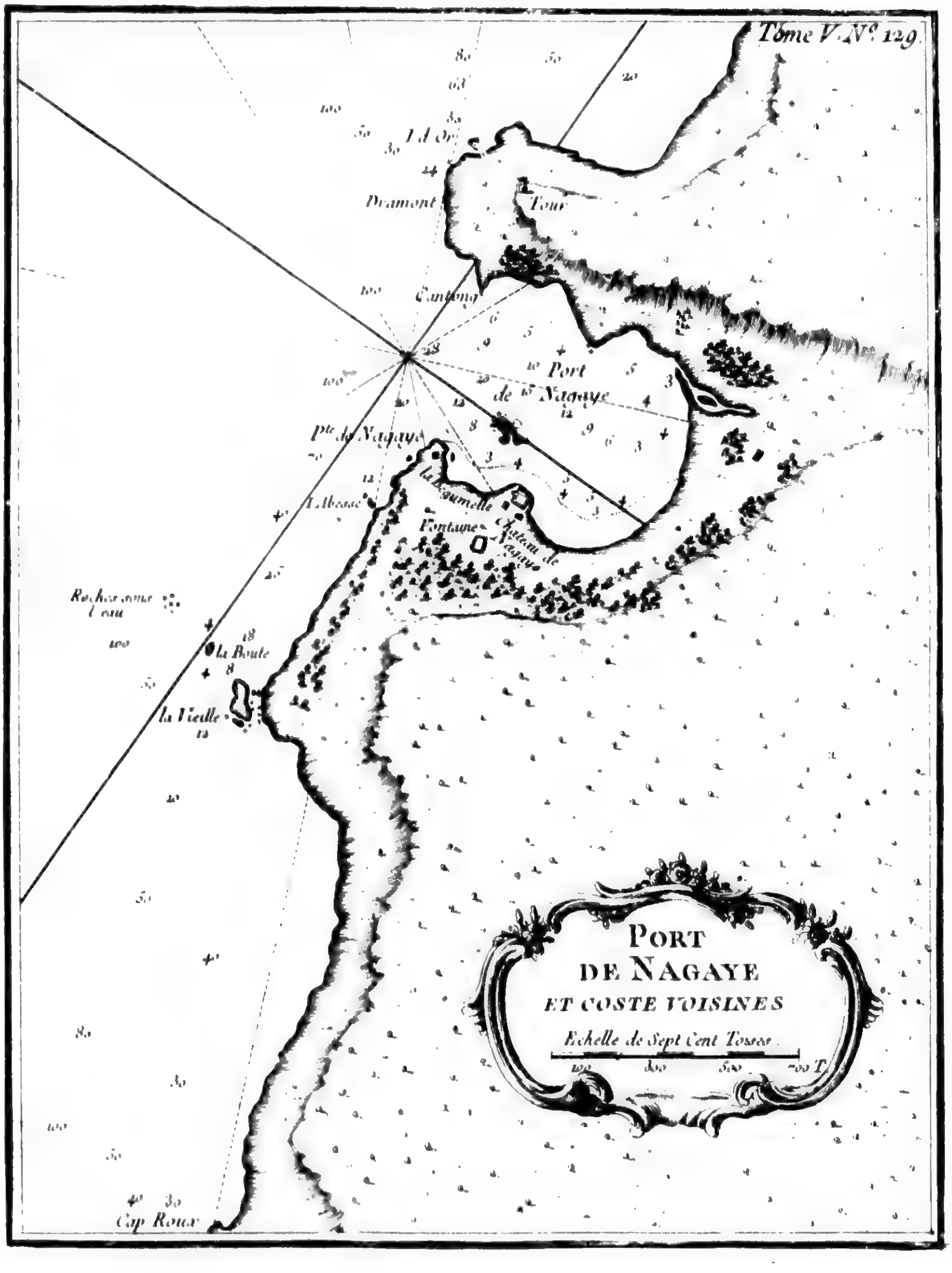

Tome V. Nº. 129.
I. d'Or
Dramont
Tour
Cantona
Port de Nagaye
Pte. de Nagaye
l'Abesse
Fontaine
Chateau de Nagaye
Roches sous l'eau
la Boute
la Vieille
Cap Roux
PORT DE NAGAYE ET COSTE VOISINES
Echelle de Sept Cent Toises

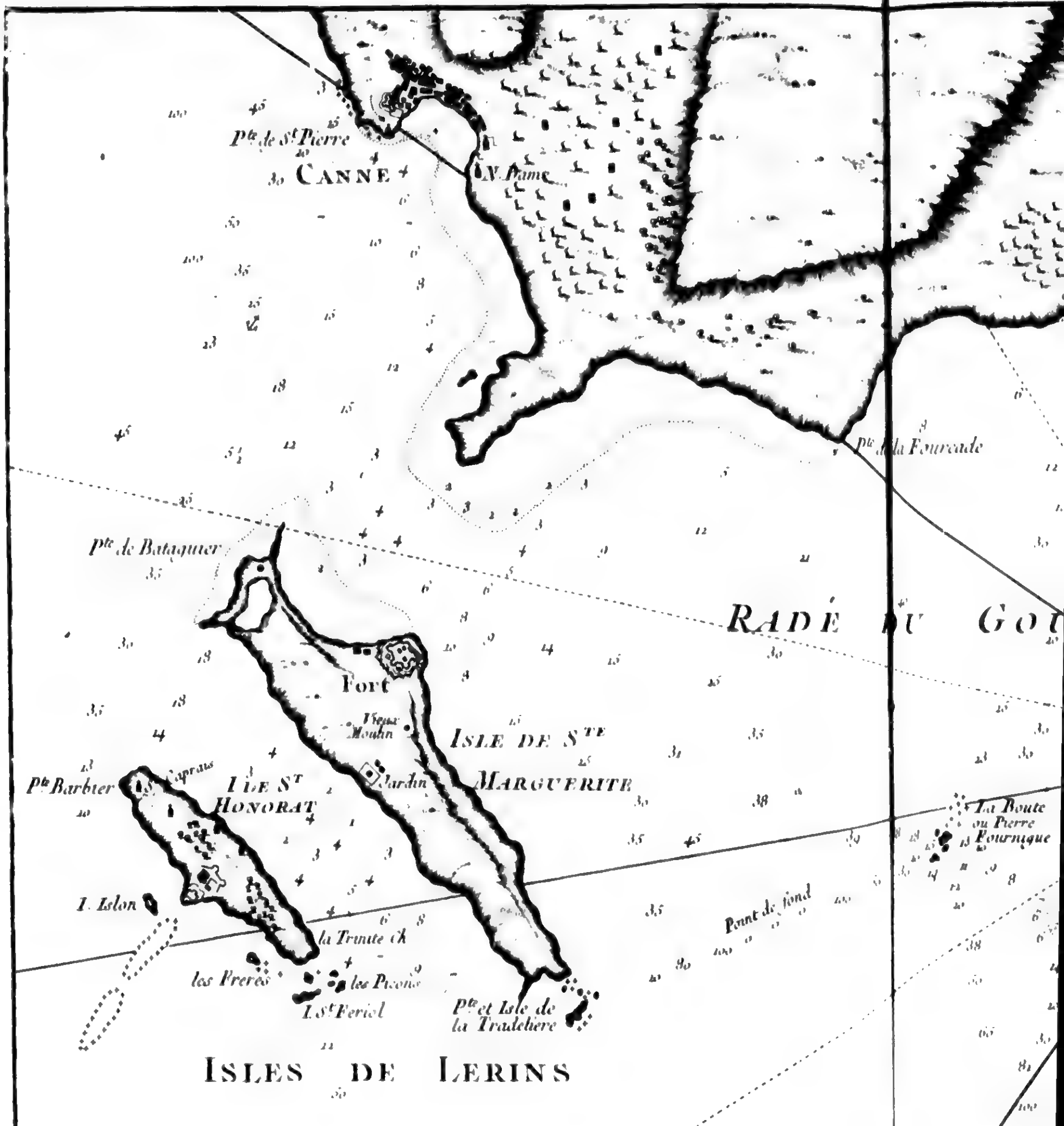
Pte de St Pierre
CANNE
N. Dame
Pte de la Fourcade
Pte de Bataguier
RADÉ DU GOU
Fort
Vieux Moulin
ISLE DE STE
MARGUERITE
Jardin
Pte Barbier
Capraus
I. DE ST
HONORAT
La Boute ou Pierre Fournique
I. Islon
la Trinité Ch
les Freres
les Picons
I. St Feriol
Pte et Isle de la Tradeliere
Fond de fond
ISLES DE LERINS

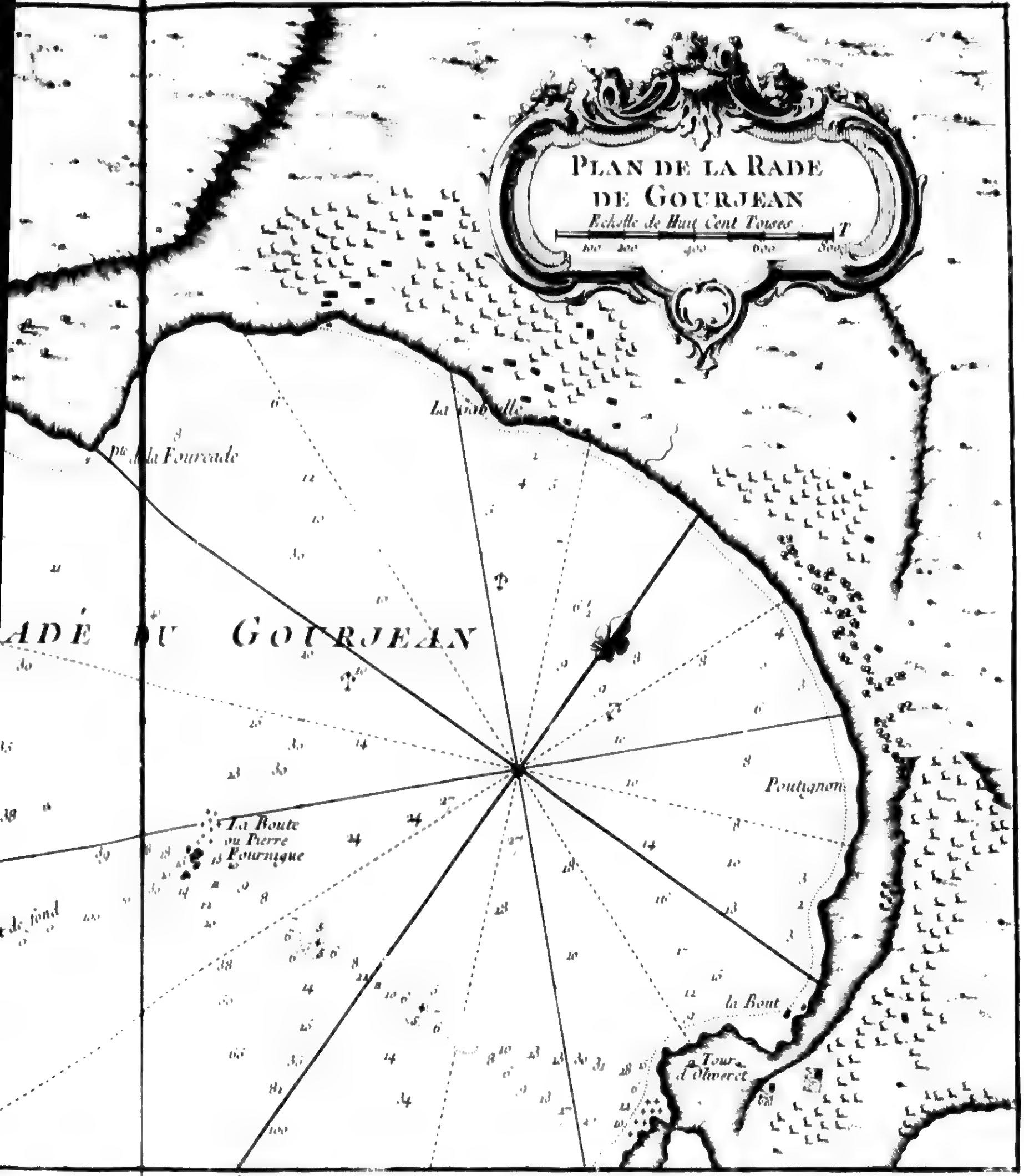
PLAN DE LA RADE
DE GOURJEAN
Echelle de Huit Cent Toises
100 200 400 600 800
RADE DU GOURJEAN
La Gabelle
Pte de la Fourcade
Poutignon
La Boute ou Pierre Fournique
la Bout
Tour d'Oliveret

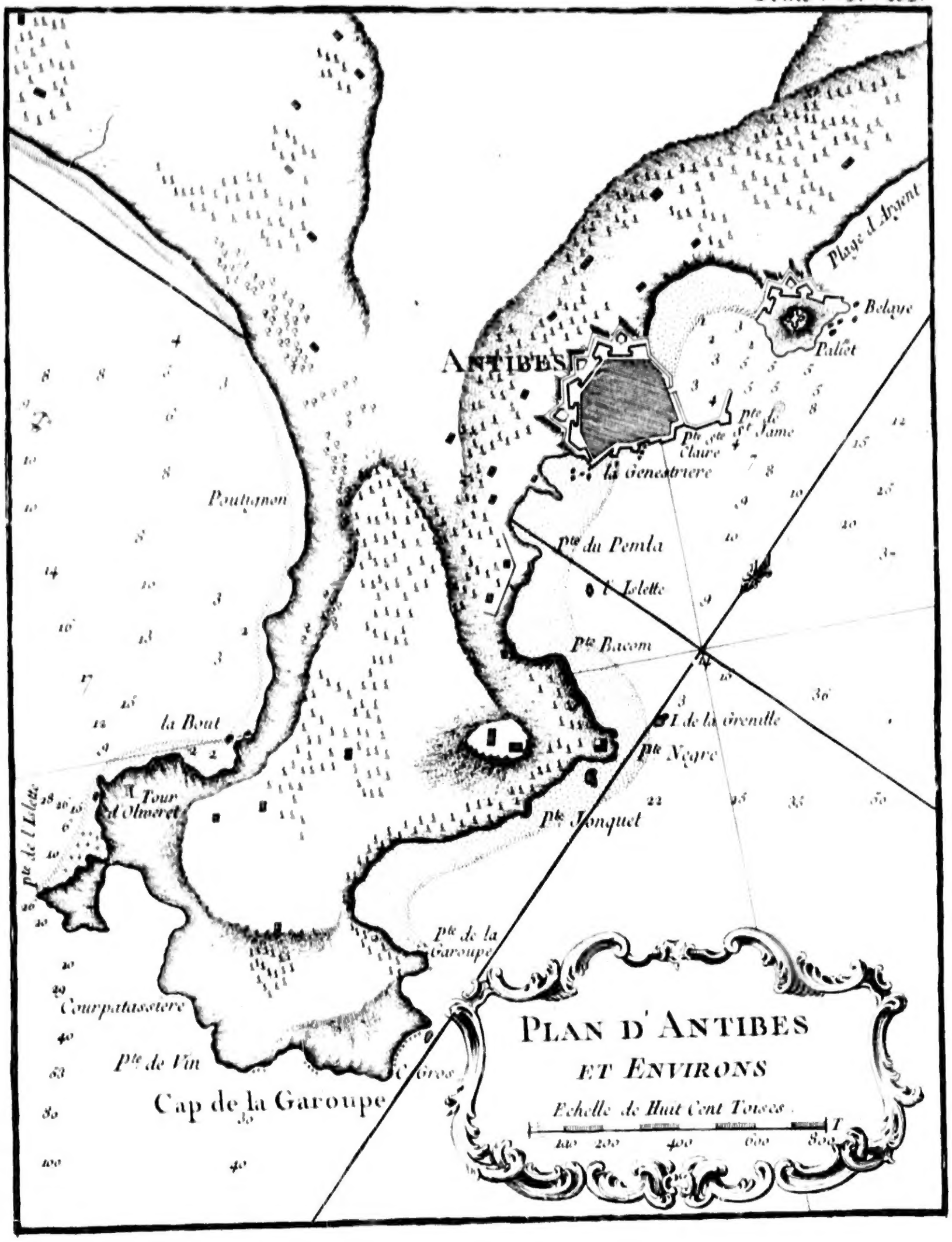
PLAN D'ANTIBES
ET ENVIRONS
Echelle de Huit Cent Toises
Antibes
Plage d'Argent
Belaye
Paliet
Pte de St Jame
Pte Ste Claire
la Genestriere
Poutignon
Pte du Pemla
I. Ilette
Pte Bacom
la Bout
I. de la Grenille
Pte Negre
Tour d'Olivieret
Pte Jonquet
Pte de l'Ilette
Pte de la Garoupe
Courpatassiere
Pte de Vin
C. Gros
Cap de la Garoupe

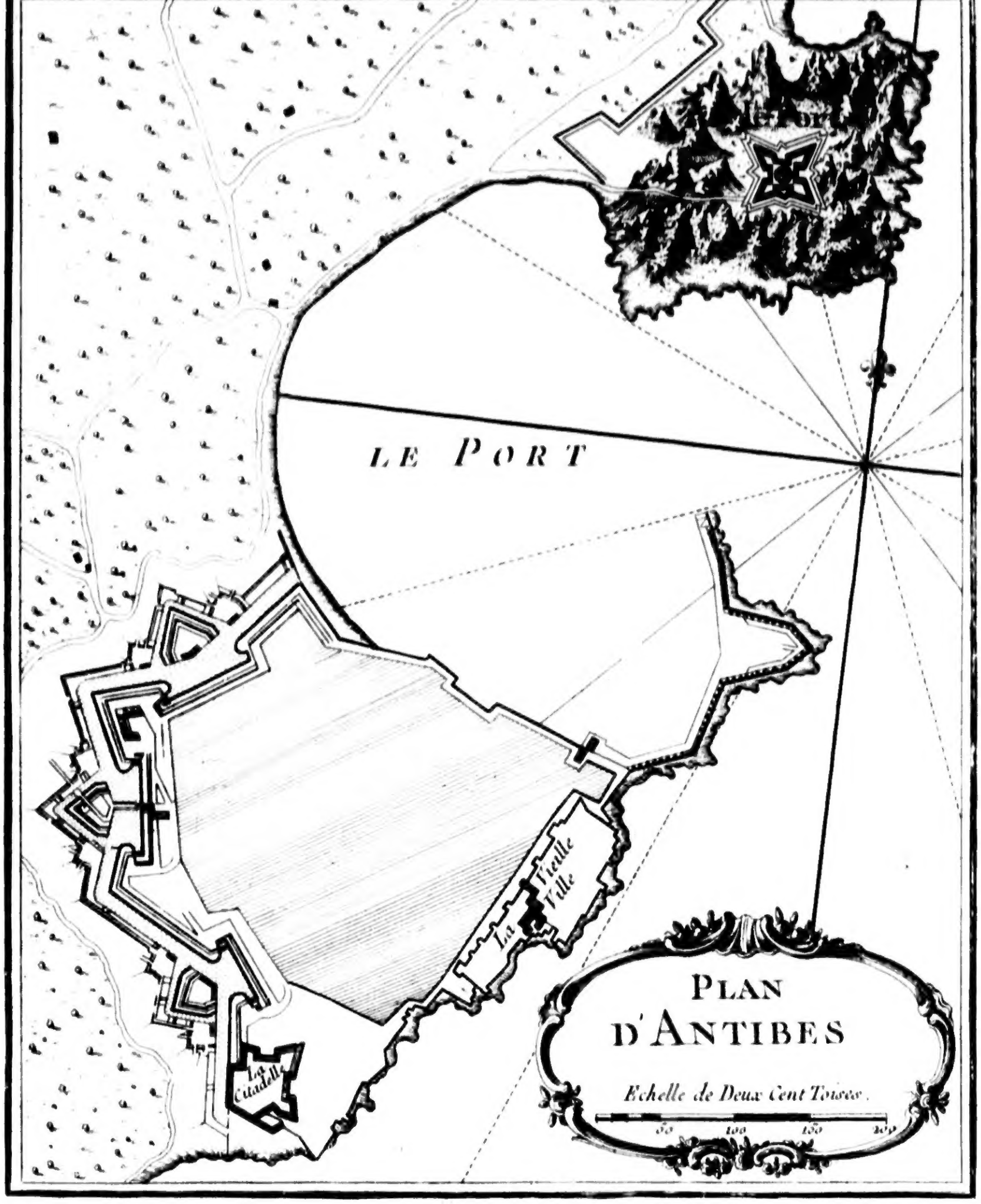
LE PORT
La Vieille Ville
La Citadelle
PLAN D'ANTIBES
Echelle de Deux Cent Toises.
50
100
150
200